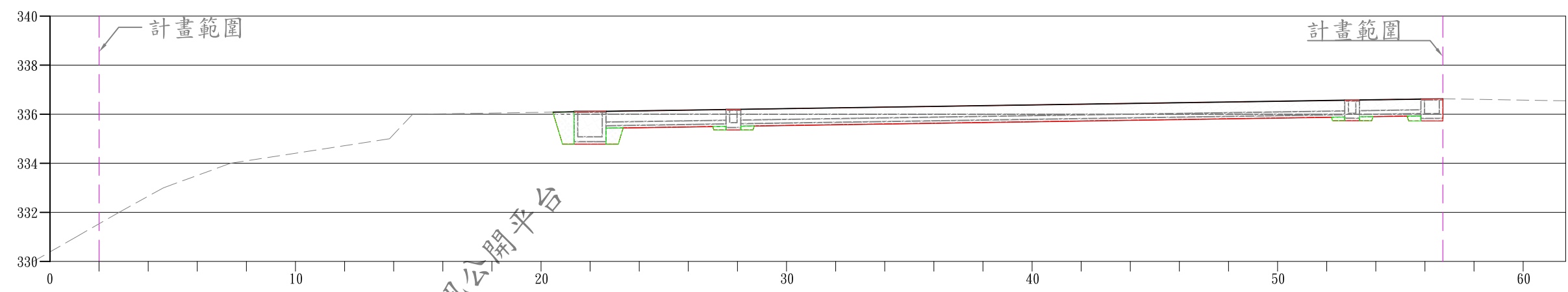


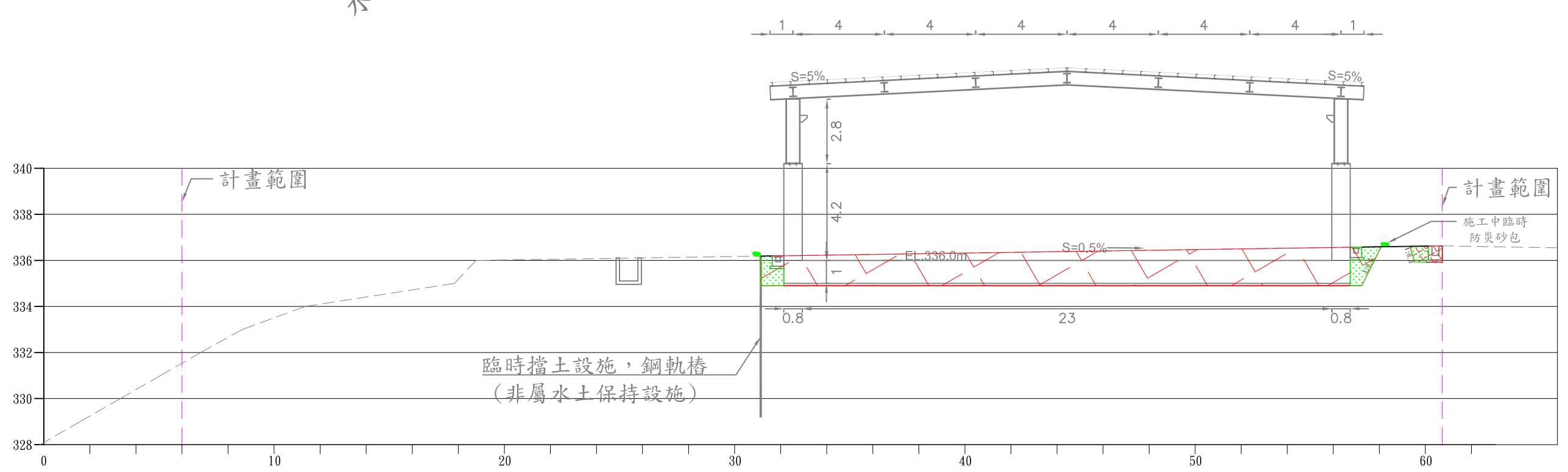
圖例表

| 圖示 | 名稱 | 圖示 | 名稱 |
|----|------|----|-------|
| | 挖方範圍 | | 原地形線 |
| | 填方範圍 | | 整地後地形 |



A-A' 剖面圖
S=1:200

掩埋場挖方:- 水土保持工程挖方:27.2m²
掩埋場填方:- 水土保持工程填方:1.68m²

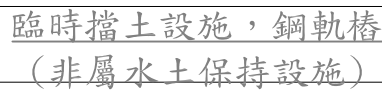
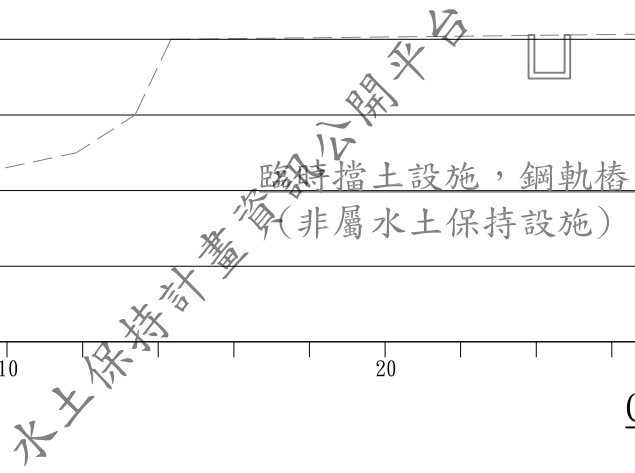


B-B' 剖面圖
S=1:200

掩埋場挖方:39.38m² 水土保持工程挖方:0.90m²
掩埋場填方:2.27m² 水土保持工程填方:0.47m²

圖例表

| 圖示 | 名稱 | 圖示 | 名稱 |
|----|------|-----|-------|
| | 挖方範圍 | --- | 原地形線 |
| | 填方範圍 | —— | 整地後地形 |



| 圖示 | 名稱 | 圖示 | 名稱 |
|---|------|-----|-------|
|  | 挖方範圍 | --- | 原地形線 |
|  | 填方範圍 | —— | 整地後地形 |

| | | | | | | | | | | |
|-------------------------|------------|------|-----------------------|----|--|------|-----|------------|------|--------|
| 主辦機關 | 設計單位 | 工程名稱 | 銅鑼科學園區廢棄物最終處置工程水土保持計畫 | 設計 | | 技師簽認 | 比例尺 | 圖 號 | 圖5-7 | 共 35 頁 |
| 國家科學及技術委員會 新竹科學園區管理局 | 睿泰工程顧問有限公司 | 圖名 | 圖5-7開挖整地縱、橫斷面圖(4) | 校核 | | | | | | 第 21 頁 |
| | | | | 核准 | | | | | | |