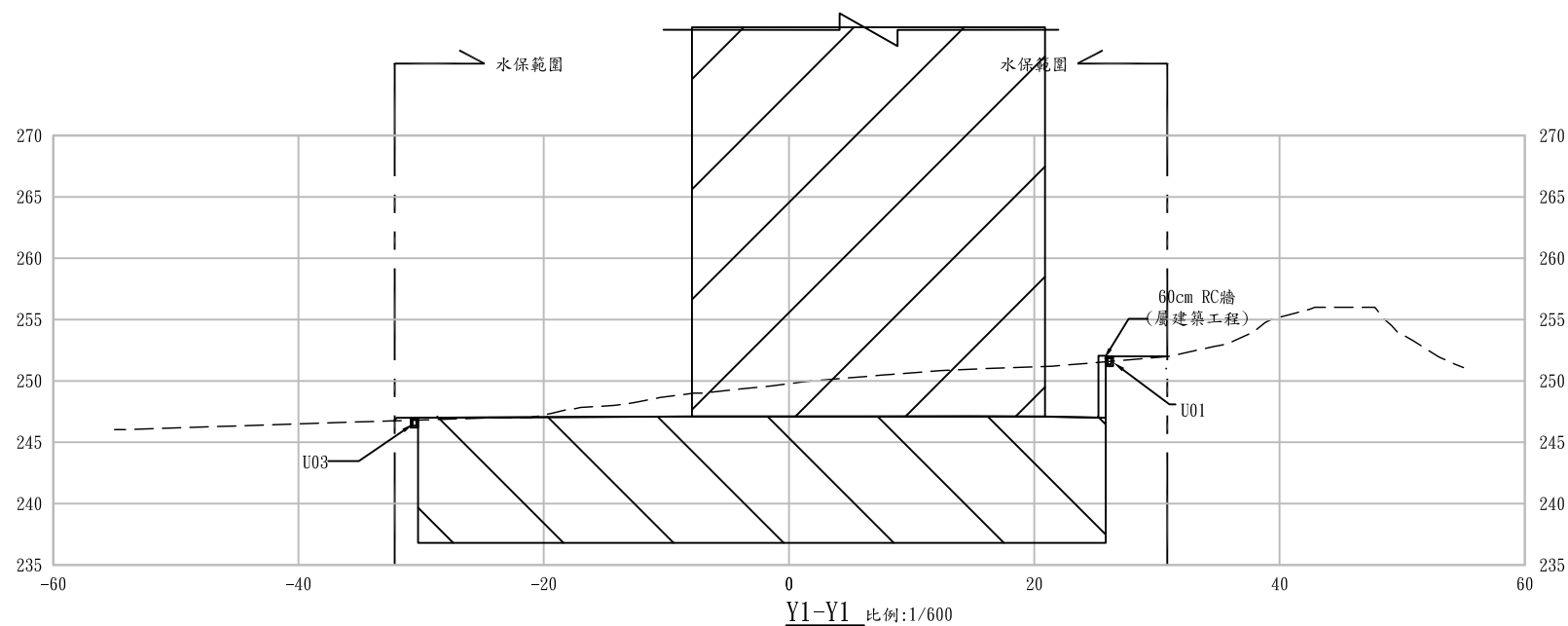

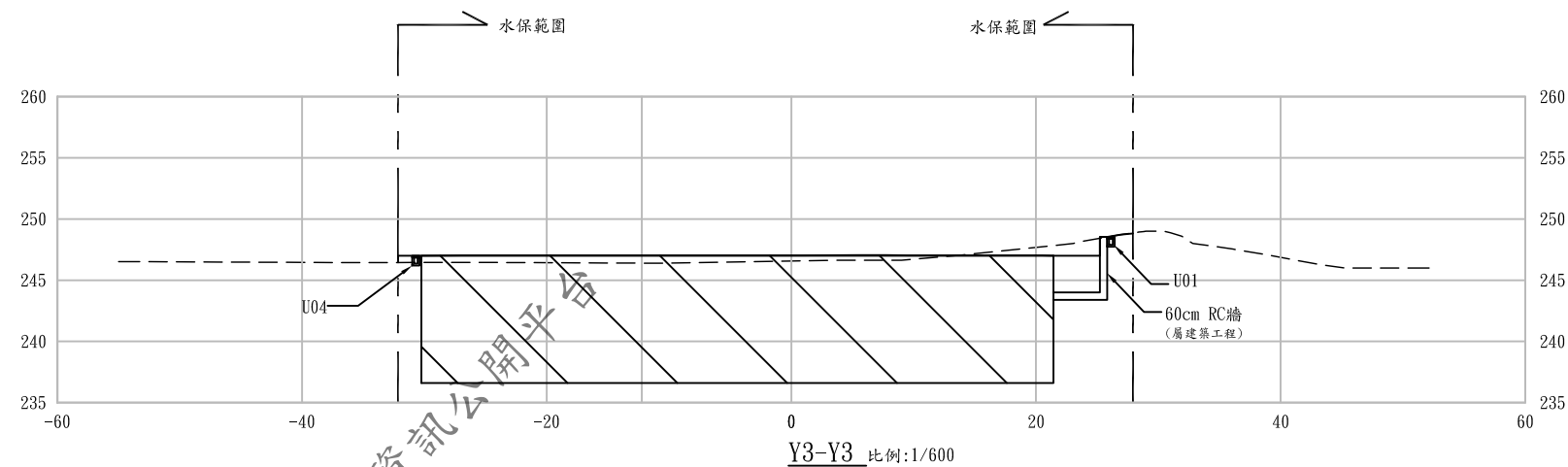



開發單位		
國家科學及技術委員會中部科學園區 		



開發單位		
國家科學及技術委員會中部科學園區管理局		
工程名稱		
臺中市西屯區永林段323地號等1筆土地住宅新建工程水土保持計畫		
圖名		
開挖整地縱、橫斷面剖面圖(2)		
圖例		
<div><div></div>水保範圍</div> <div><div></div>原地形線</div> <div><div></div>設計地形線</div> <div><div></div>建築工程</div>		
規劃單位		
<div></div> 成邑工程顧問有限公司		
修改	日期	說明
第一次		
第二次		
第三次		
繪圖		
設計		
核對		
核准		
業務號 L1317		
比例尺	依圖面	
日期	114.01	
圖 號	5-3-2	
L1317開務中科管理局宿舍水保坡審\水保計畫\01.水土保持計畫\圖		
頁 碼		