


E 251,700	N 2,740,300
-----------	-------------

N 2,739,500 E 250,700

圖例：

——+——	計畫範圍線
——-——	廠區範圍線
——-——	分期線
——80——	整地前等高線
——92——	整地後等高線
[> <]	建築範圍

比例尺：



0 50 100 150 m

$A1=1 : 2,000$ $A3=1 : 4,000$

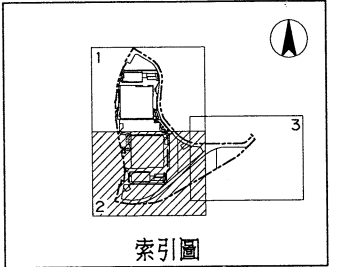
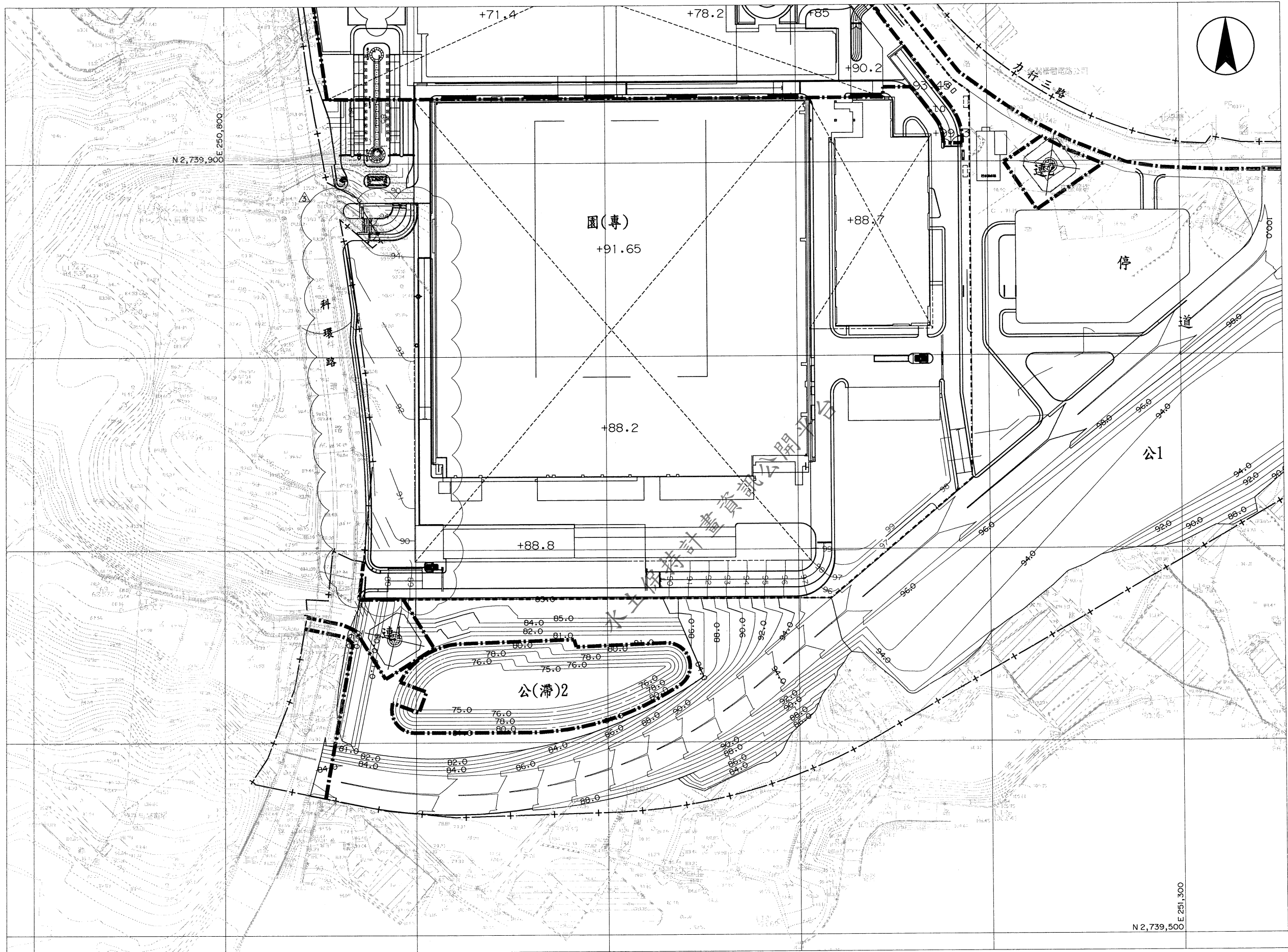


新竹科學園區(寶山用地)擴建工程
水土保持計畫(第三次變更)
整地平面配置圖



繪圖				會核	版次	修正者	說	明	日期
設計				審查					
校核				核准					
日期	110.12	圖號	5.1-2						

版次 3	電腦圖號 V2\ 0084B\ WE\ 0084BE512003
------	----------------------------------



- 圖例：
- 計畫範圍線
 - 廠區範圍線
 - 分期線
 - 整地前等高線
 - 整地後等高線
 - 建築範圍

比例尺：
0 10 20 30 40 50 60 70 m
A1=1:1,000 A3=1:2,000



科技部新竹科學園區管理局
Hsinchu Science Park Bureau,
Ministry of Science and Technology

新竹科學園區(寶山用地)擴建工程
水土保持計畫(第三次變更)
整地平面配置圖(2/3)



中興工程顧問股份有限公司
Sinotech Engineering Consultants, Ltd.

繪圖	會核	版次	修正者	說明	日期
設計	審查				
校核	核准				
日期 110.12	圖號 5.1-2(2)				