













圖		例	
計畫範圍線		水路流向	
等高線		既有集水井	
高程點		圍籬	
RC擋土牆			
砌石駁坎			
土坎			
柏油路			
草地			
既有排水溝			

測量單位：泰碩工程顧問有限公司
測量日期：中華民國111年6月
座標系統：TWD97

水土保持義務人

經濟部水利署
中區水資源分署

承辦技師

水土保持技師
鄧鳳儀

計畫名稱

大安大甲溪聯通管工程-
大甲輸水管第2標統包
工程第三工區鯉魚潭第二
原水管(L0K+000~L0K+
063)及后里圳延伸段
(H0K+271~H0K+316)工程
水土保持計畫
第一次變更設計

比例尺

SCALE

單位

UNIT

設計

DESIGNED BY

繪圖

DRAWN BY

圖號及圖名

圖4-3
現況地形圖

校正

REVISED

專業技師簽証

頁碼

-