













圖		例	
計畫範圍線		水路流向	
等高線		既有集水井	
高程點		圍籬	
RC擋土牆			
砌石駁坎			
土坎			
柏油路			
草地			
既有排水溝			

測量單位：泰碩工程顧問有限公司
測量日期：中華民國111年6月
座標系統：TWD97

水土保持義務人		
經濟部水利署 中區水資源分署		
承辦技師		
水土保持技師 鄧鳳儀		
計畫名稱		
大安大甲溪聯通管工程- 大甲溪輸水管第2標統包 工程第三工區鯉魚潭第 二原水管(L0K+000~L0K+ 063)及后里圳延伸段 (H0K+271~H0K+316)工程 水土保持計畫		
比例尺 SCALE		
單位 UNIT		
設計 DESIGNED BY		
繪圖 DRAWN BY		
圖號及圖名		
圖4-5 坡向圖		
校 正 REVISED		
專業技師簽証		
頁碼		