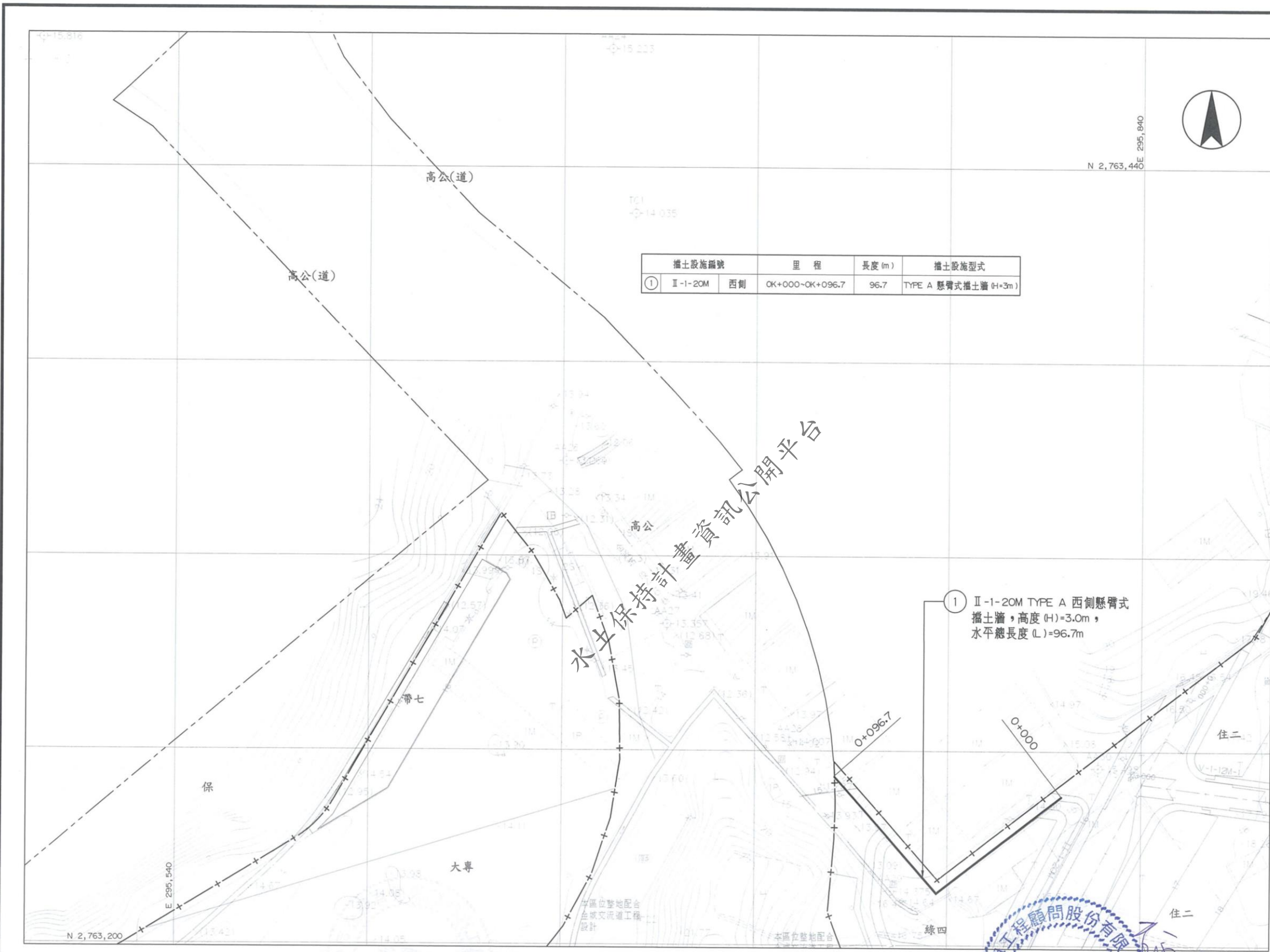
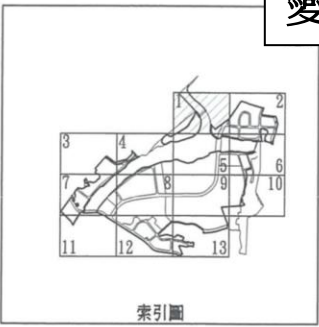


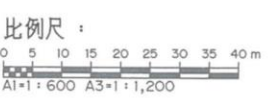
變更前



擋土設施編號	里 程	長度 (m)	擋土設施型式
① II-1-20M	西側	OK+000~OK+096.7	96.7 TYPE A 懸臂式擋土牆 (H=3m)

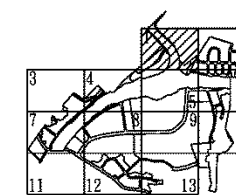


- 圖例：
- +—— 水土保持計畫範圍線
 - 都市計畫範圍線
 - 整地前等高線
 - 25—— 整地後等高線
 - 擋土牆
 - 擋土排槽



版次 REV NO	日期 DATE	說明 DESCRIPTION	修正者 REVISER	內政部	中興工程顧問股份有限公司 Sinotech Engineering Consultants, Ltd.	繪圖 DRAWN	日期 DATE	審核 RECHECKED	日期 DATE	初核 CHECKED	圖號 Dwg No	土城司法區區段徵收公共工程 水土保持計畫 擋土設施平面位置圖(1/13) 6.6-1(1)

變更後



索引圖



N 2,763,440
E 295,840

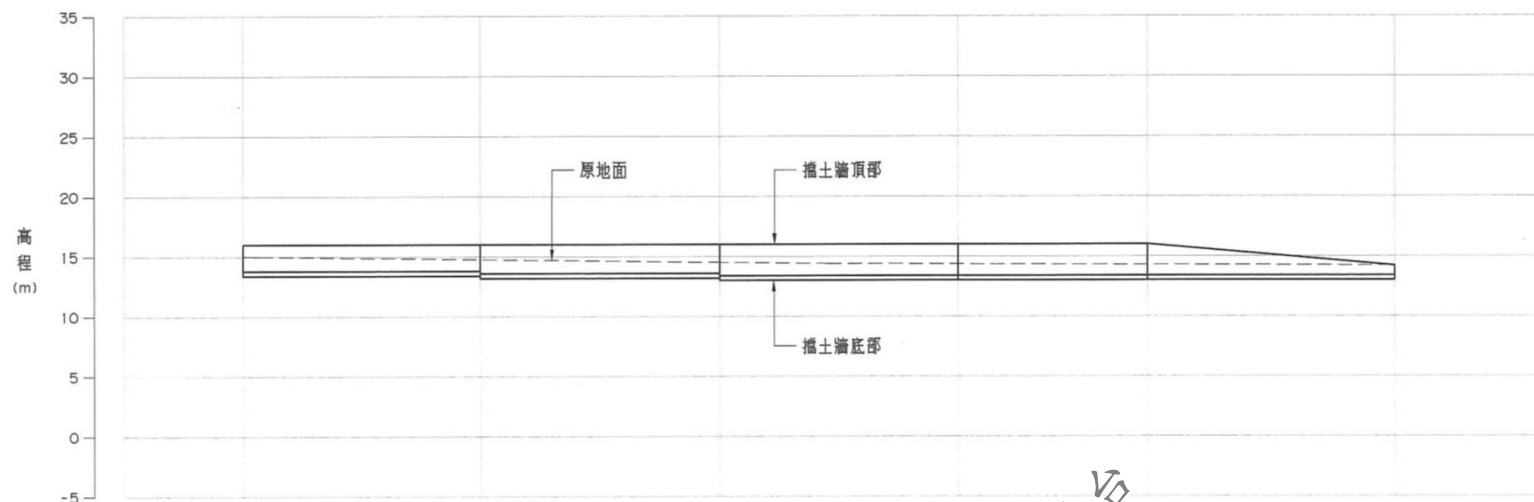
擋土設施編號	里程	長度 (m)	擋土設施型式
① II-1-20M 西側	OK+000~OK+103.1	103.1	TYPE A 懸臂式擋土牆 H=3m

① II-1-20M TYPE A 西側懸臂式
擋土牆，高度 (H)=3.0m，
水平總長度 (L)=103.1m

- 圖例：
- +—— 水土保持計畫範圍線
 - 都市計畫範圍線
 - 22—— 整地前等高線
 - 25—— 整地後等高線
 - 擋土牆
 - 擋土排牆

比例尺：
0 5 10 15 20 25 30 35 40m
A1=1:600 A3=1:1,200

版次 REV NO	日期 DATE	說明 DESCRIPTION	修正者 REVISER	內政部	中興工程顧問股份有限公司 Sinotech Engineering Consultants, Ltd.	繪圖 DRAWN	日期 DATE	複核 RECHECKED	日期 DATE	技師簽證 CERTIFIED BY PROFESSIONAL ENGINEER	土城司法園區區段徵收公共工程 水土保持計畫 擋土設施平面位置圖(1/13)	圖號 FIG NO	6.6-1(1)
版次 電腦圖號 V2\0454B\ J1\ 0454BU1TT0010													



擋土牆 基礎長度、 間距、支數						
擋土牆 配筋採用 高度	3					
擋土牆 高度	2.60	2.60	2.80	3.00	3.00	1.30
擋土牆 有效高度	0.95	1.24	1.50	1.64	1.71	0.00
擋土牆 頂部高程	16.00	16.00	16.00	16.00	16.00	14.20
原地面 (整地面) 高程	15.05	14.76	14.50	14.36	14.29	14.20
擋土牆 底部高程	13.40	13.40	13.20	13.00	13.00	13.00
支 距						
里 程	0+000	0+020	0+040	0+060	0+075.9	0+096.7

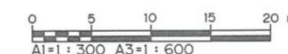
附註：

- 圖內所有尺寸除另有註明者外，均以公尺為單位。
- 擋土牆（或擋土排牆）之起迄位置及高度得依現地狀況經甲方工程師同意後調整。另擋土牆（或擋土排牆）實際長度因配合道路中心線里程及平面線型，故實際里程與道路中心線里程可能不同。承包廠商應自行檢核道路中心線至擋土牆（或擋土排牆）放樣基準線之支距。
- 擋土排牆標準圖詳圖 6.6-3 (1) ~ 6.6-3 (6)，場鑄基樁標準圖詳圖 6.6-3 (8)，擋土牆標準圖詳圖 6.6-3 (9) ~ 6.6-3 (11)。

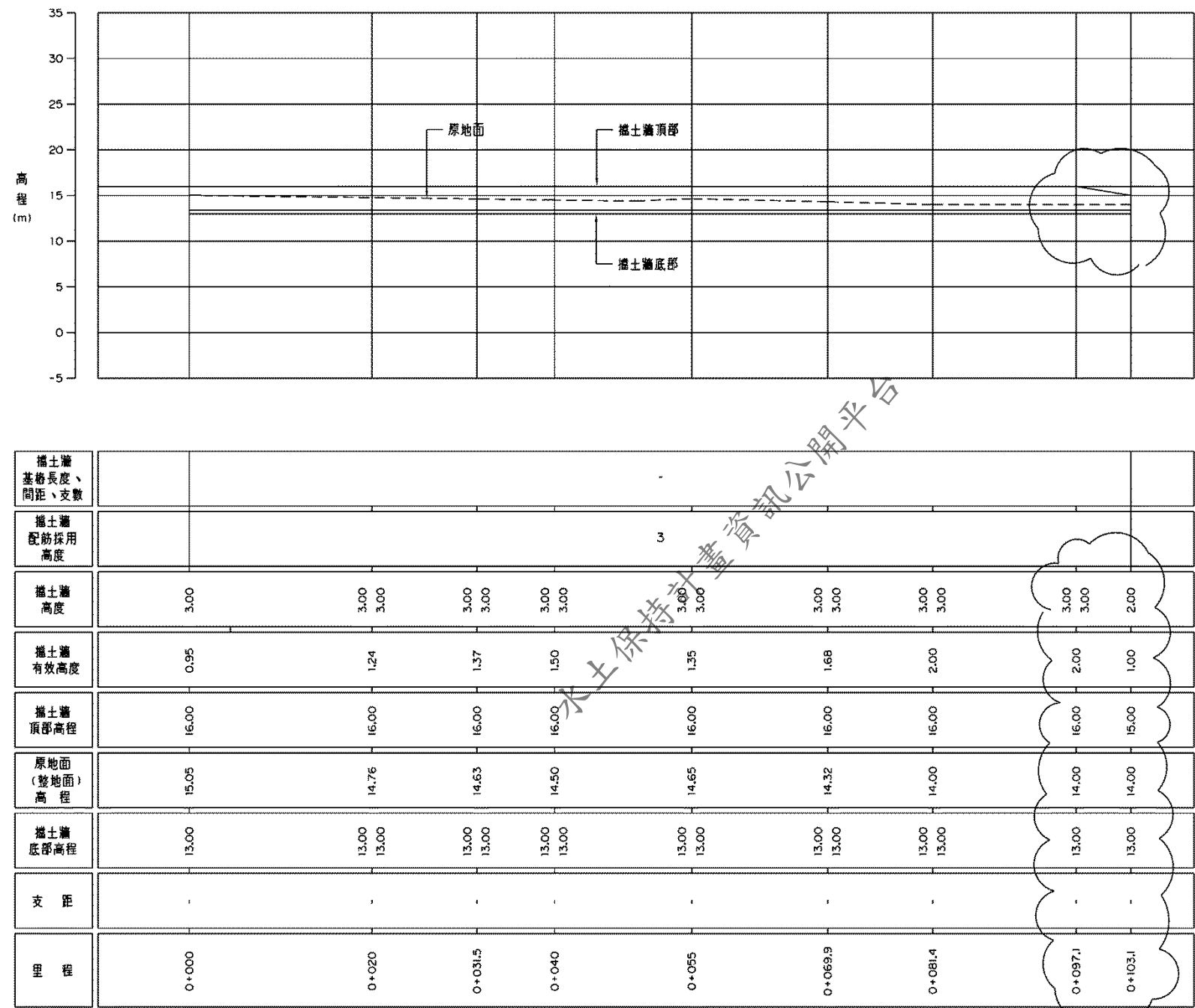
TYPE A 懸臂式擋土牆展開圖 (1) II-1-20M 西側 0+000~0+096.7)

1:300

比例尺：



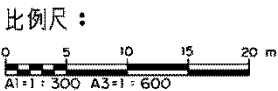
版 次 REV NO	日 期 DATE	說 明 DESCRIPTION	修 正 者 REVISER	內 政 部	<div>中興工程顧問股份有限公司 Sinotech Engineering Consultants, Ltd.</div> <div>繪 圖 DRAWN</div> <div>設 計 DESIGNED</div> <div>初 核 CHECKED</div>	<div>技師簽證 CERTIFIED BY PROFESSIONAL ENGINEER 字第00100號 大地工程</div>	土城司法園區區段徵收公共工程 水土保持計畫 擋土設施展開圖(1) 圖 號 DRG NO



TYPE A 懸臂式擋土牆展開圖 (① II -1- 20M 西側 0+000~0+103.1)
1:300

附註：

- 圖內所有尺寸除另有註明者外，均以公尺為單位。
- 擋土牆（或擋土排樁）之起迄位置及高度得依現地狀況經甲方工地工程師同意後調整。另擋土牆（或擋土排樁）實際長度因配合道路中心線里程及平面線型，故實際里程與道路中心線里程可能不同。承包商應自行檢核道路中心線至擋土牆（或擋土排樁）放樣基準線之支距。
- 擋土排樁標準圖詳圖 6.6-3 (1) ~ 6.6-3 (6)，場鑄基樁標準圖詳圖 6.6-3 (8)，擋土牆標準圖詳圖 6.6-3 (9) ~ 6.6-3 (11)。



版 次 REV NO	日 期 DATE	說 明 DESCRIPTION	修 正 者 REVISER	內 政 部	中興工程顧問股份有限公司 Sinotech Engineering Consultants, Ltd.			技 師 簽 證 CERTIFIED BY PROFESSIONAL ENGINEER	土城司法園區區段徵收公共工程	
					繪 圖 DRAWN	日期 DATE	複 核 RECHECKED		水土保持計畫	
					設 計 DESIGNED		核 准 APPROVED		擋土設施展開圖 (1)	
					初 核 CHECKED				圖 號 DRG NO	
									6.6-2(1)	