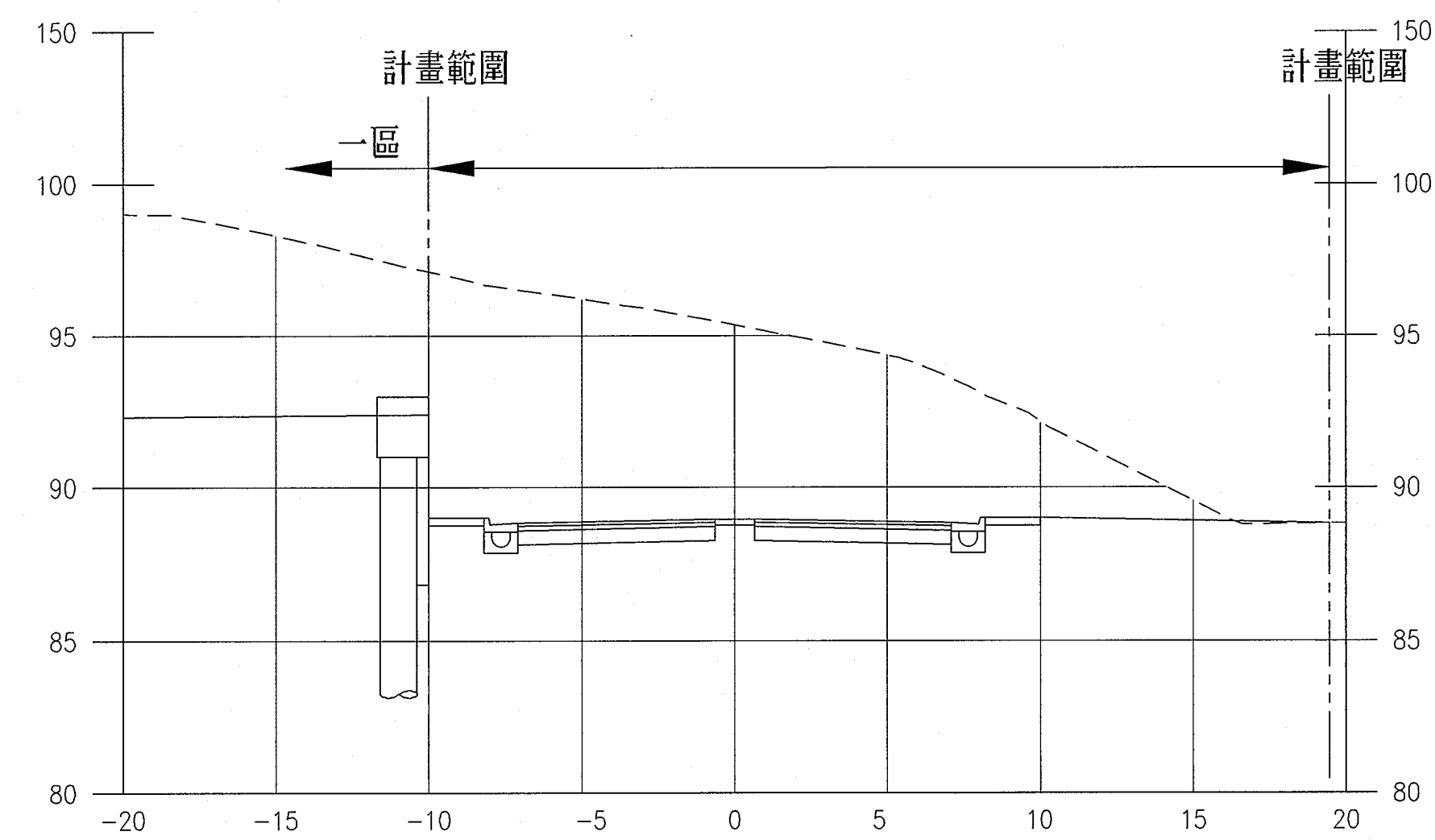


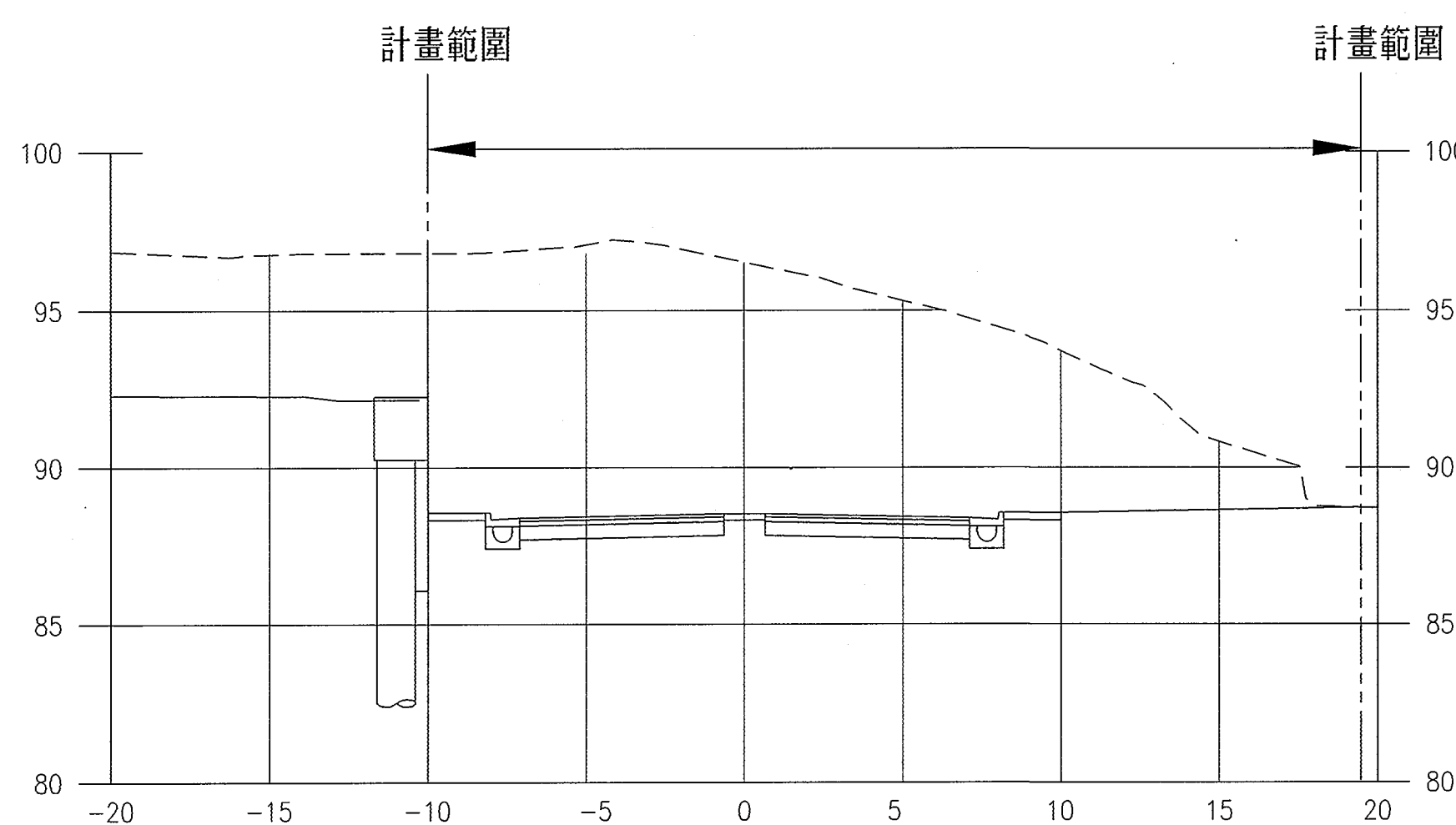
1~20M道路0+000.00

挖方CA	0.00
填方FA	0.00



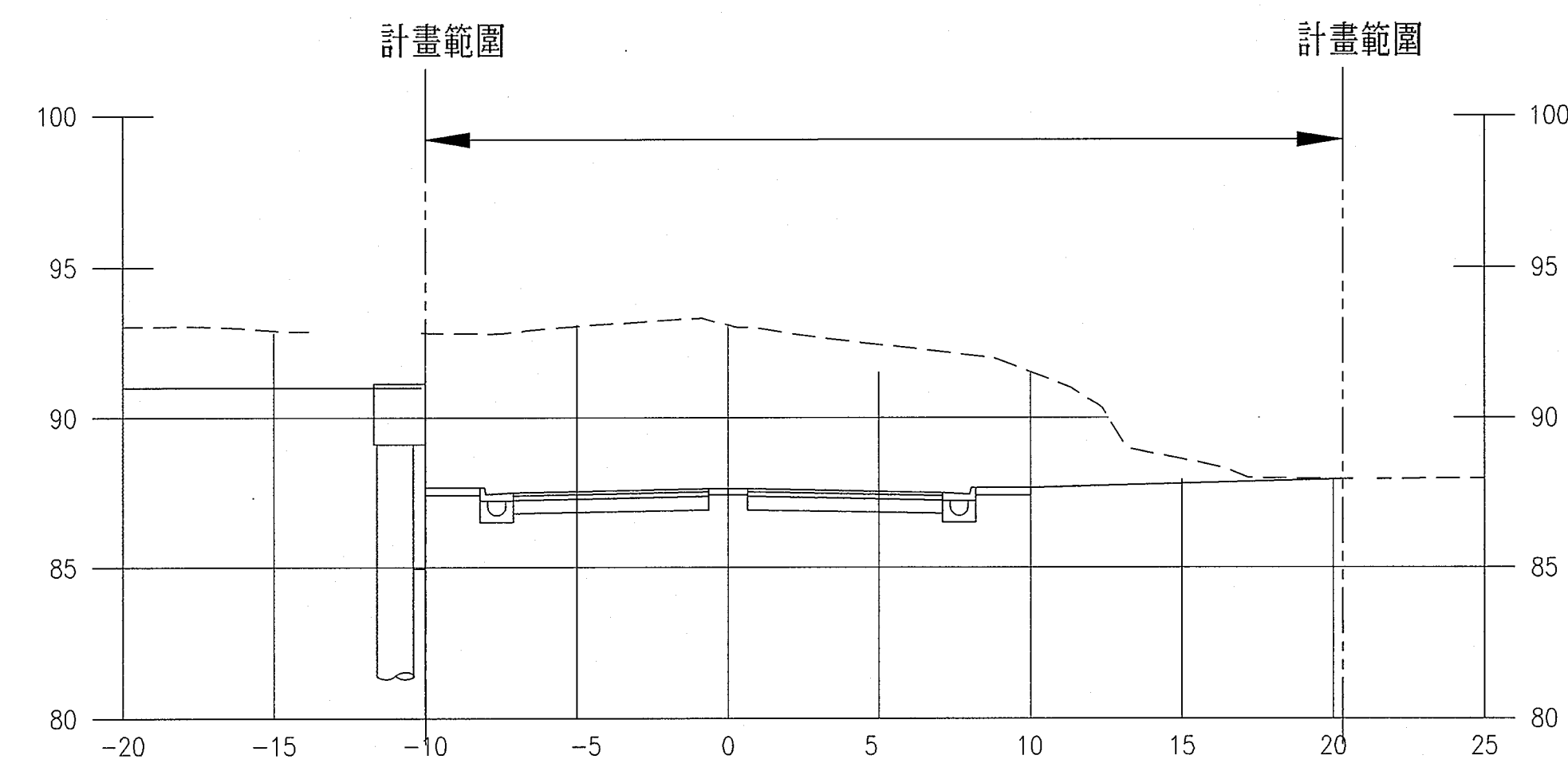
1~20M道路0+020.00

挖方CA	147.70
填方FA	0.00



1~20M道路0+040.00

挖方CA	186.91
填方FA	0.00



1~20M道路0+060.00

挖方CA	127.87
填方FA	0.00

科技部新竹科學園區管理局

核定		日期	
複審		日期	
初審		日期	

## 新竹科學園區(寶山用地)第二期擴建計畫

Rd.1-20道路水土保持計畫  
圖5.1-3(1) 道路橫斷面圖(一)

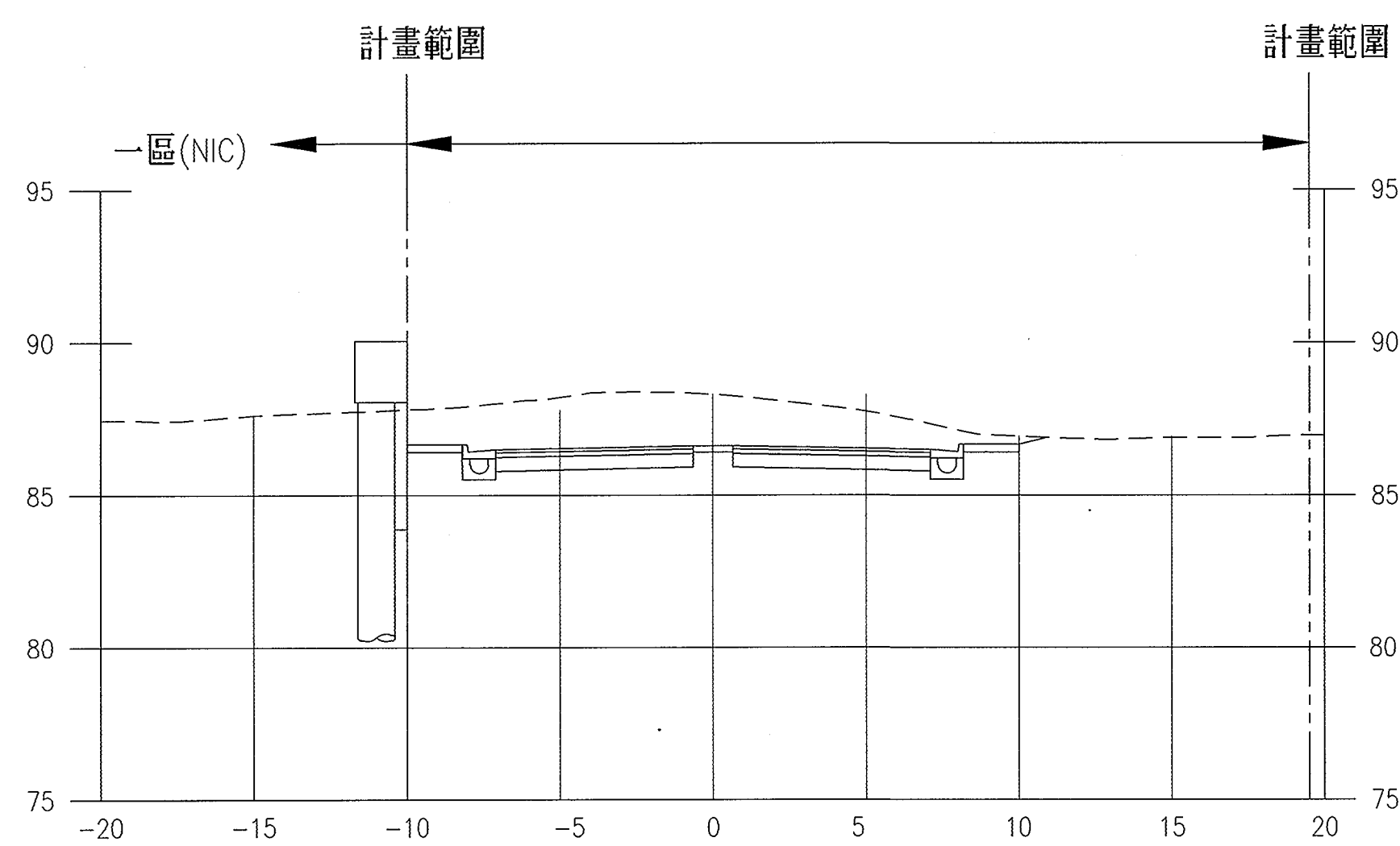


台灣世曦工程顧問股份有限公司  
CECI Engineering Consultants, Inc., Taiwan

繪圖		品保		修正者	說明	日期
設計		審定				
校核		技師				
日期		圖號				

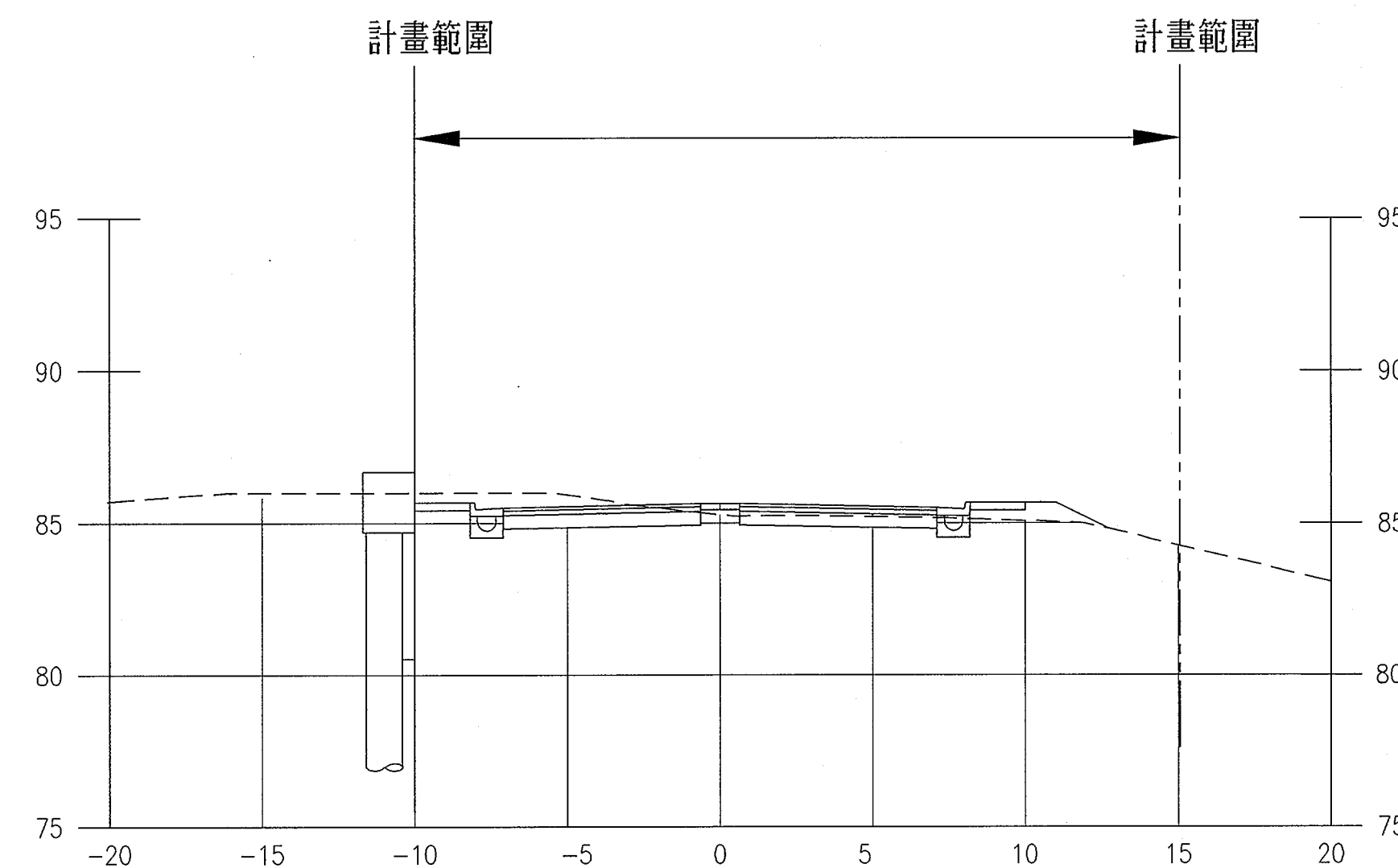


林文山



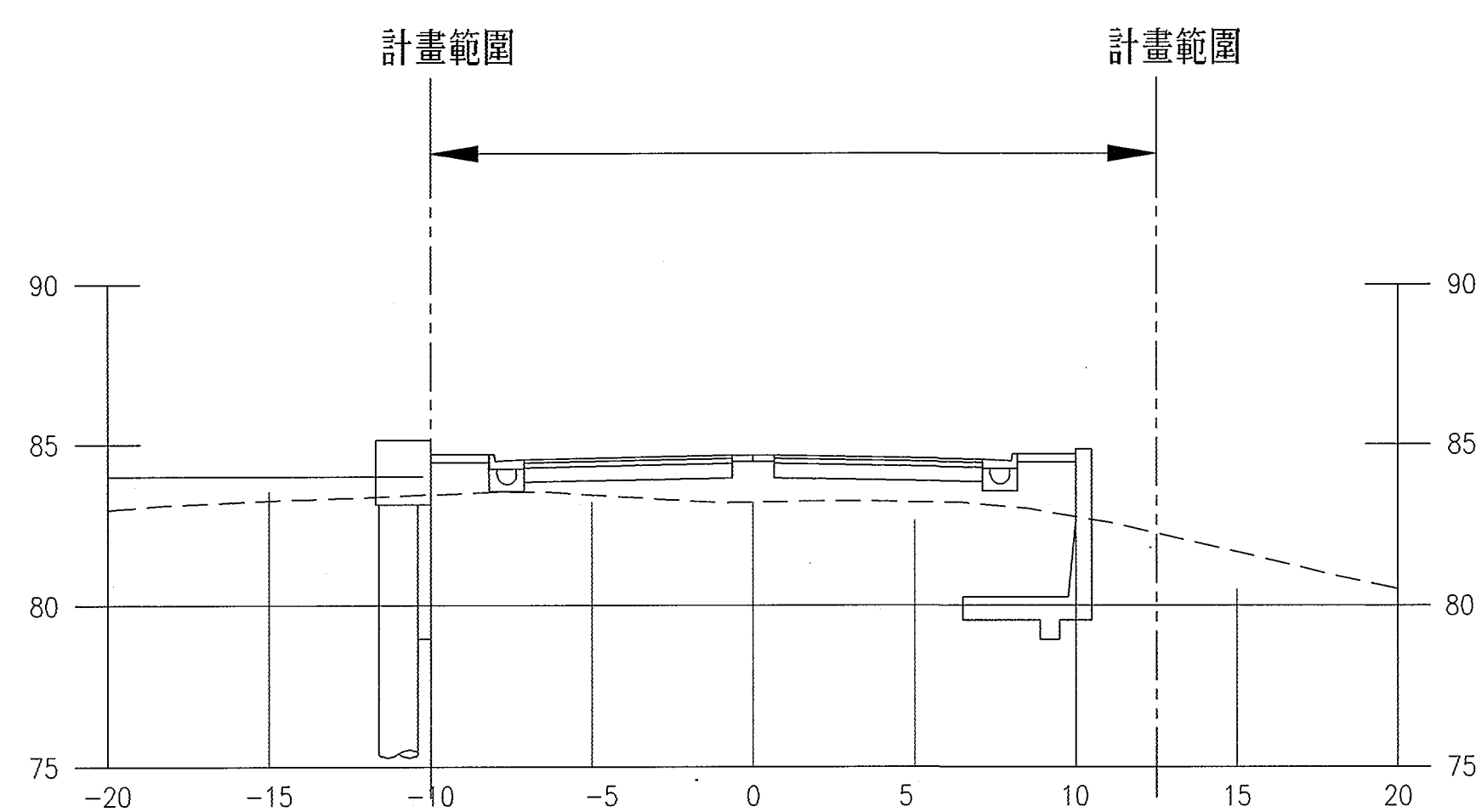
1~20M道路0+080.00

挖方CA	35.43
填方FA	0.00



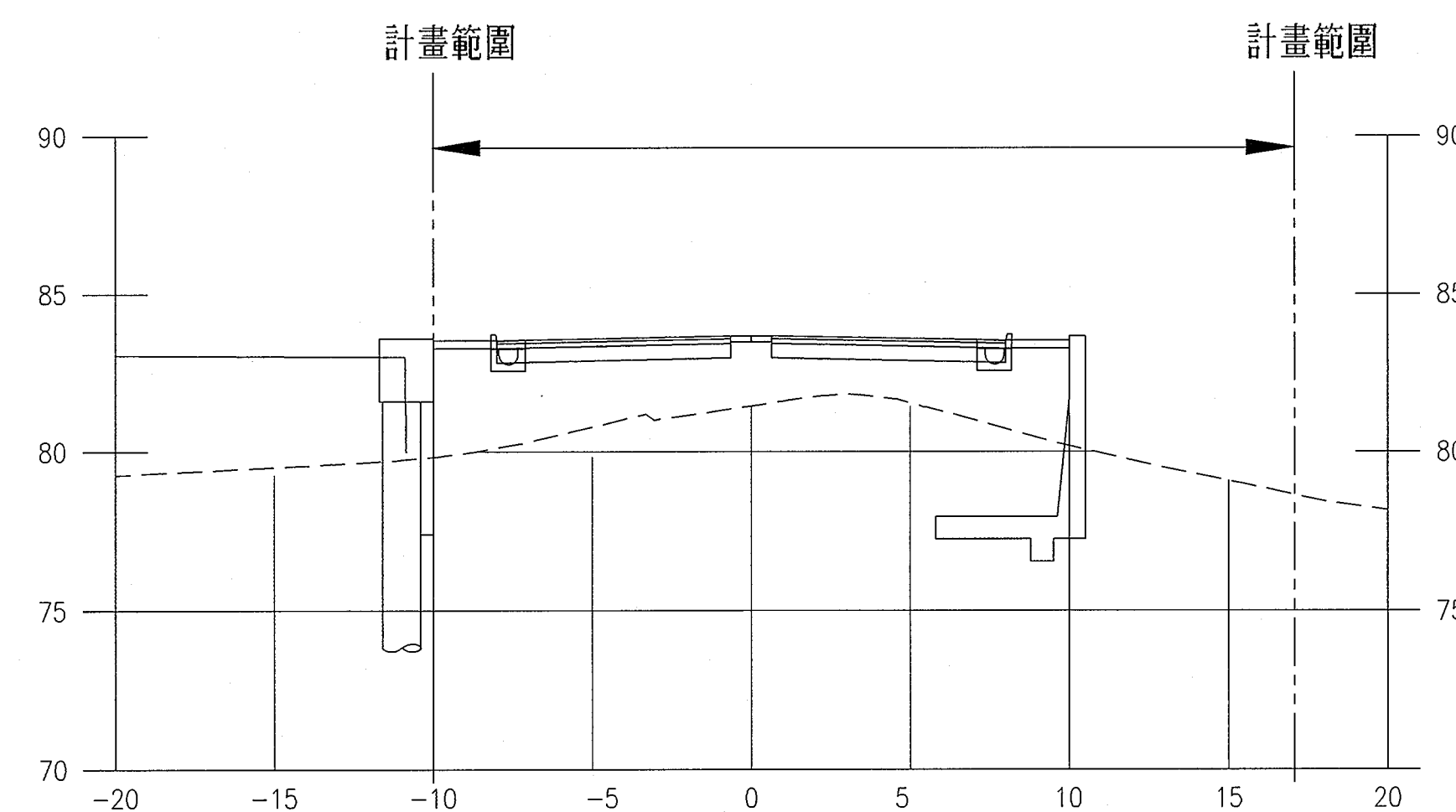
1~20M道路0+100.00

挖方CA	11.52
填方FA	0.58



1~20M道路0+120.00

挖方CA	35.47
填方FA	24.23



1~20M道路0+140.00

挖方CA	68.64
填方FA	37.63

科技部新竹科學園區管理局

核定	日期
複審	日期
初審	日期

## 新竹科學園區(寶山用地)第二期擴建計畫

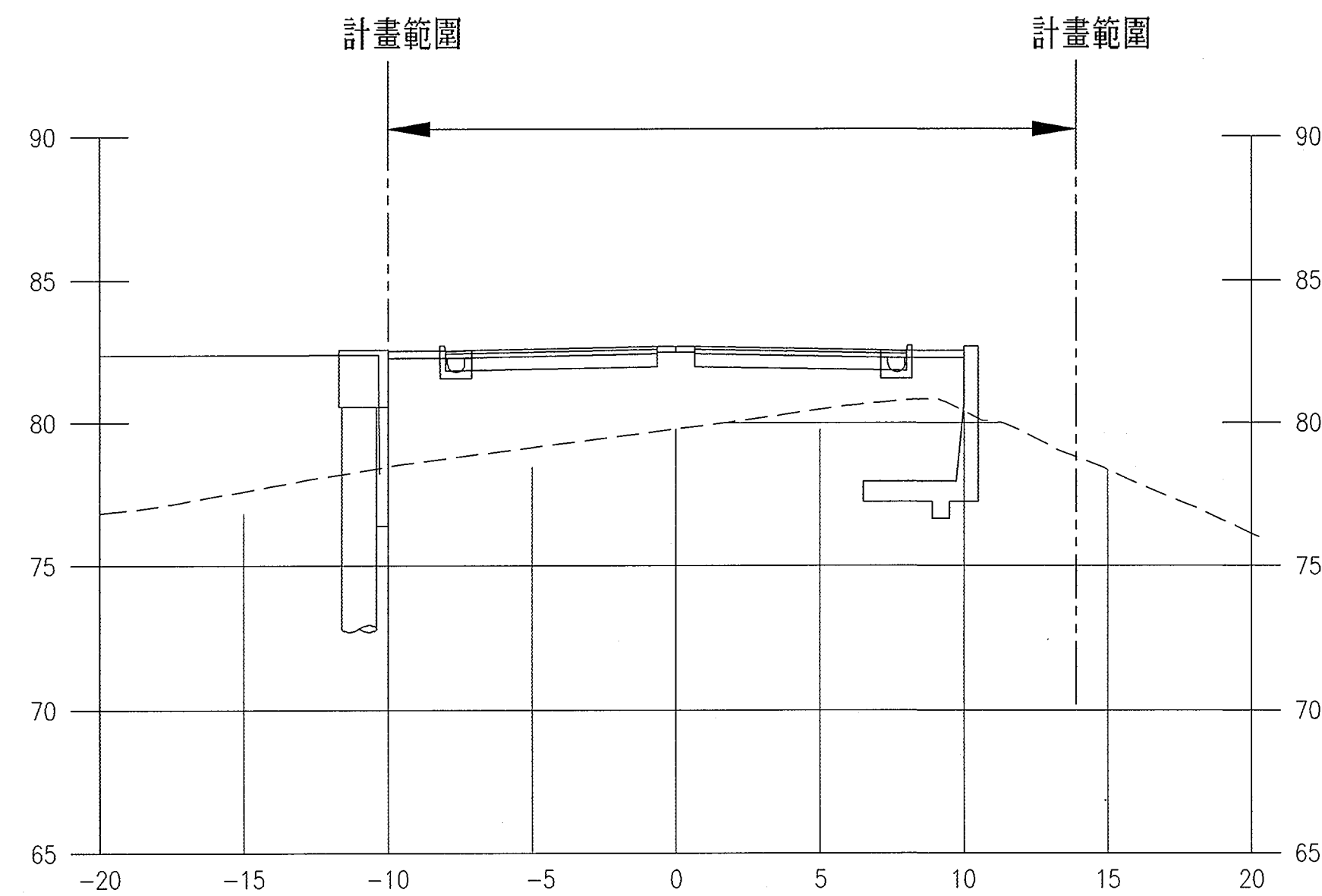
Rd.1-20道路水土保持計畫  
圖5.1-3(2) 道路橫斷面圖(二)

CECI 台灣世曦工程顧問股份有限公司  
CECI Engineering Consultants, Inc., Taiwan

繪圖	品保	修正者	說明	日期
設計	審定			
校核	技師			
日期	圖號			

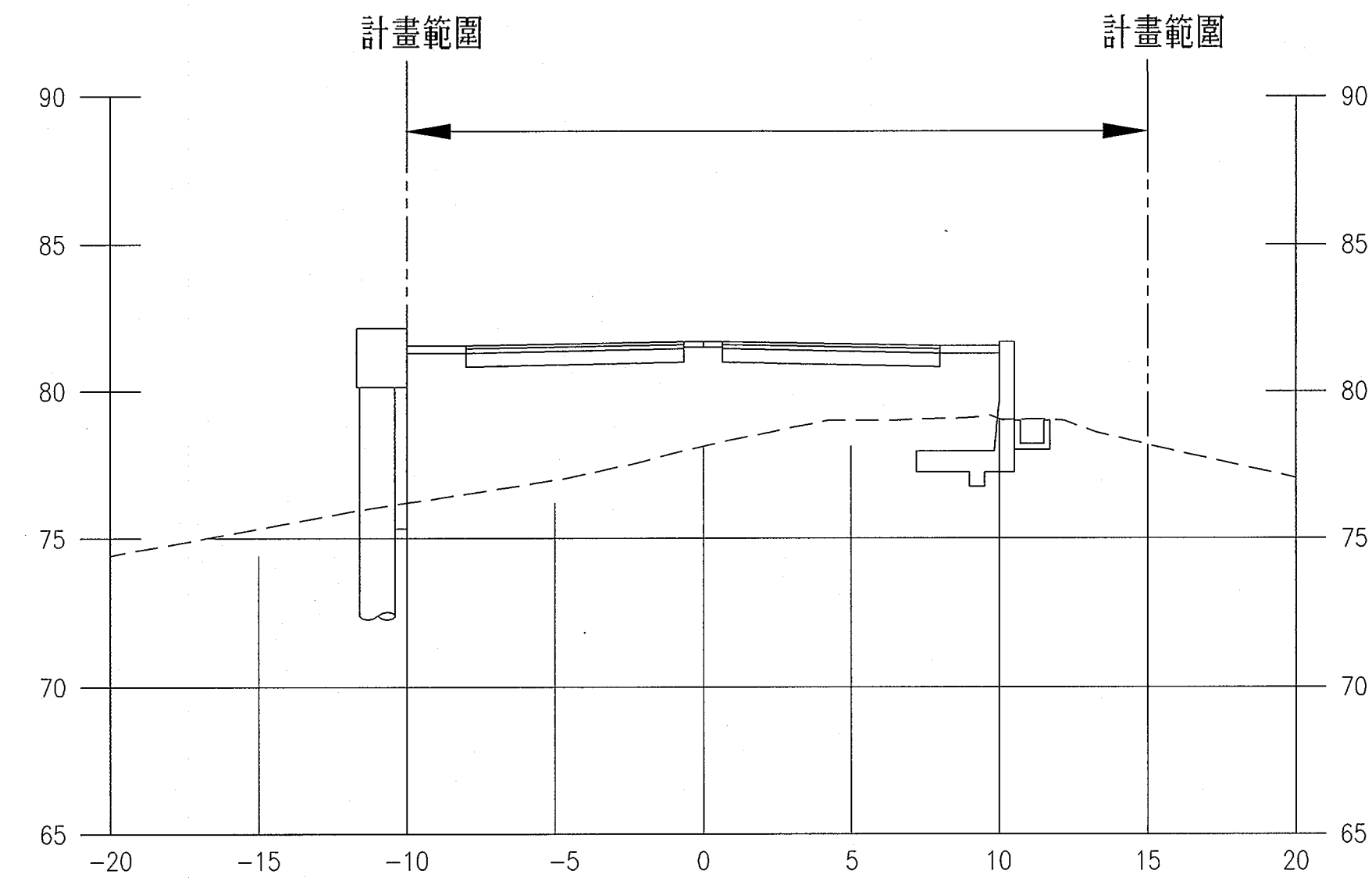


林文山



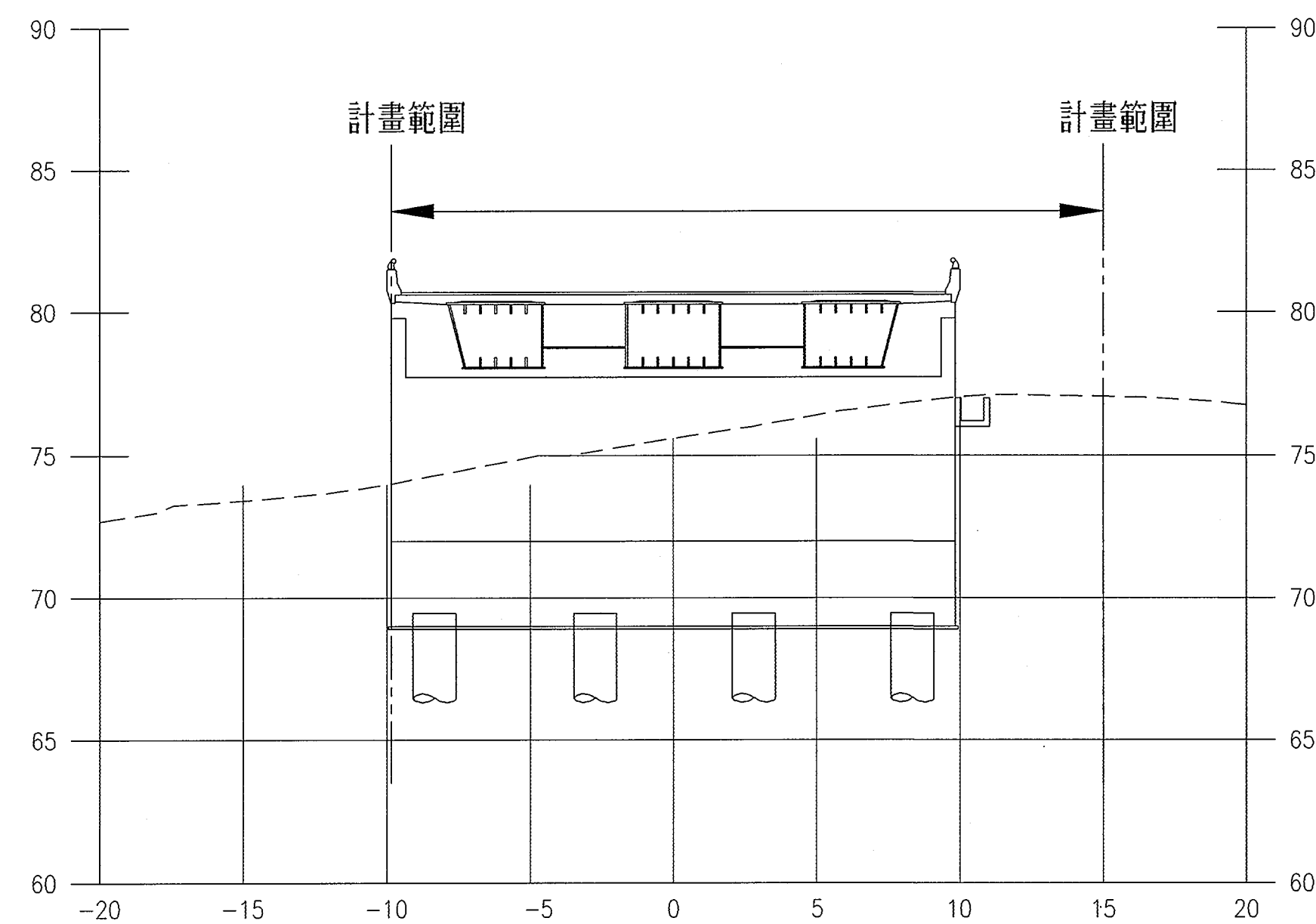
1~20M道路0+160.00

挖方CA	32.40
填方FA	68.00



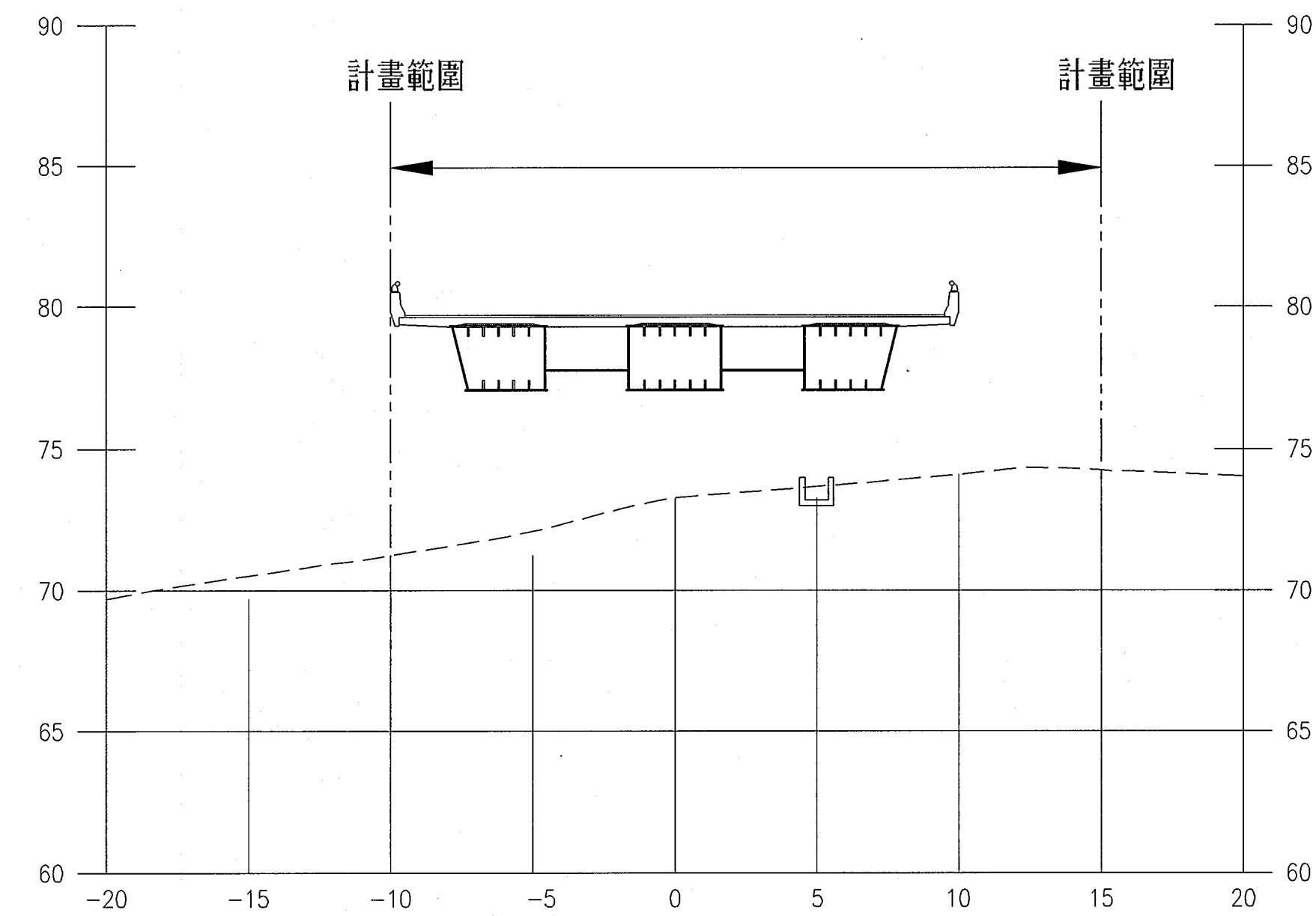
1~20M道路0+180.00

挖方CA	11.25
填方FA	68.87



1~20M道路0+200.00

挖方CA	0.00
填方FA	0.00



1~20M道路0+220.00

挖方CA	0.00
填方FA	0.00

科技部新竹科學園區管理局

核定	日期
複審	日期
初審	日期


## 新竹科學園區(寶山用地)第二期擴建計畫

Rd.1-20道路水土保持計畫  
圖5.1-3(3) 道路橫斷面圖(三)

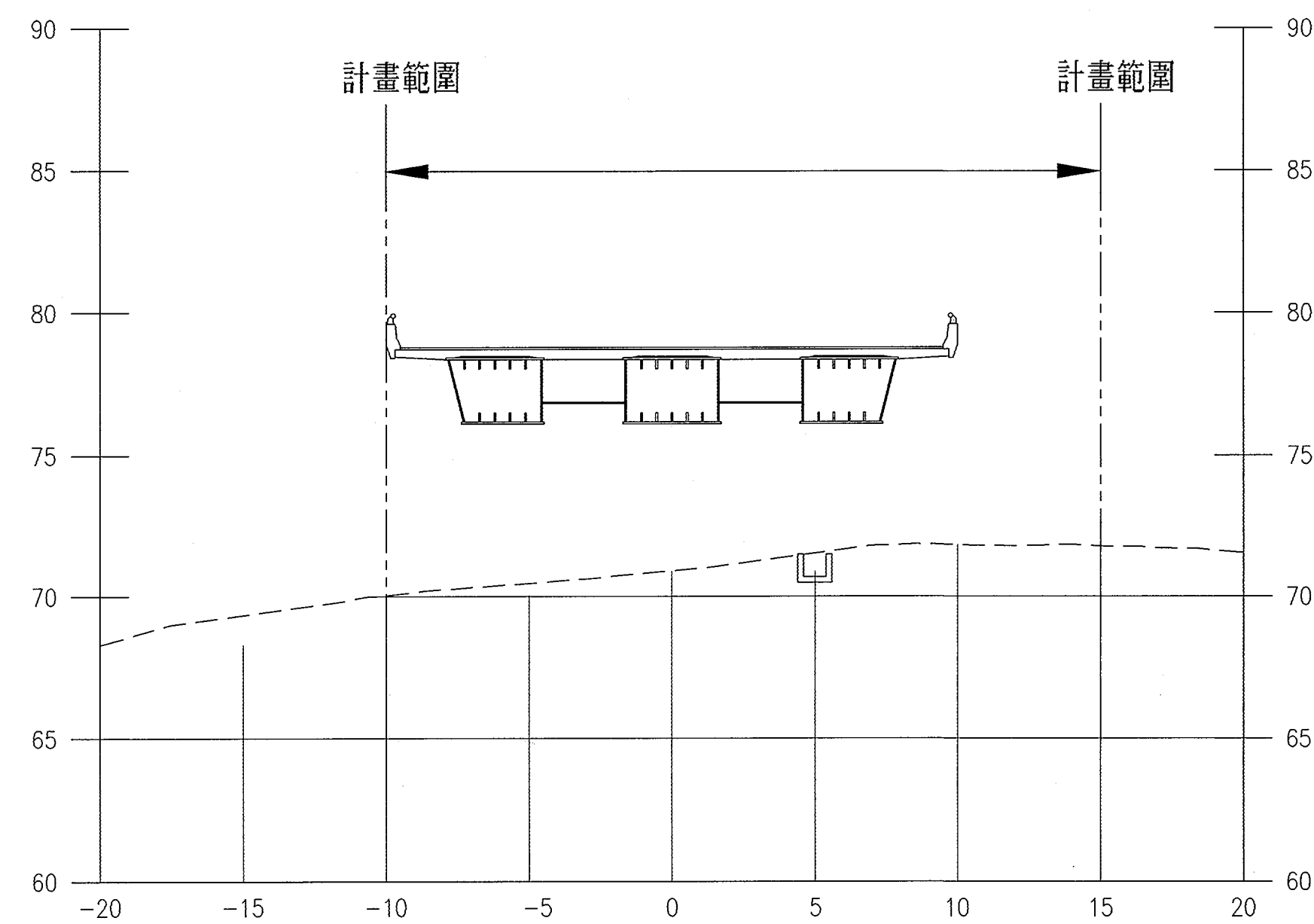


台灣世曦工程顧問股份有限公司  
CECI Engineering Consultants, Inc., Taiwan

繪圖	品保	修正者	說明	日期
設計	審定			
校核	技師			
日期	圖號			

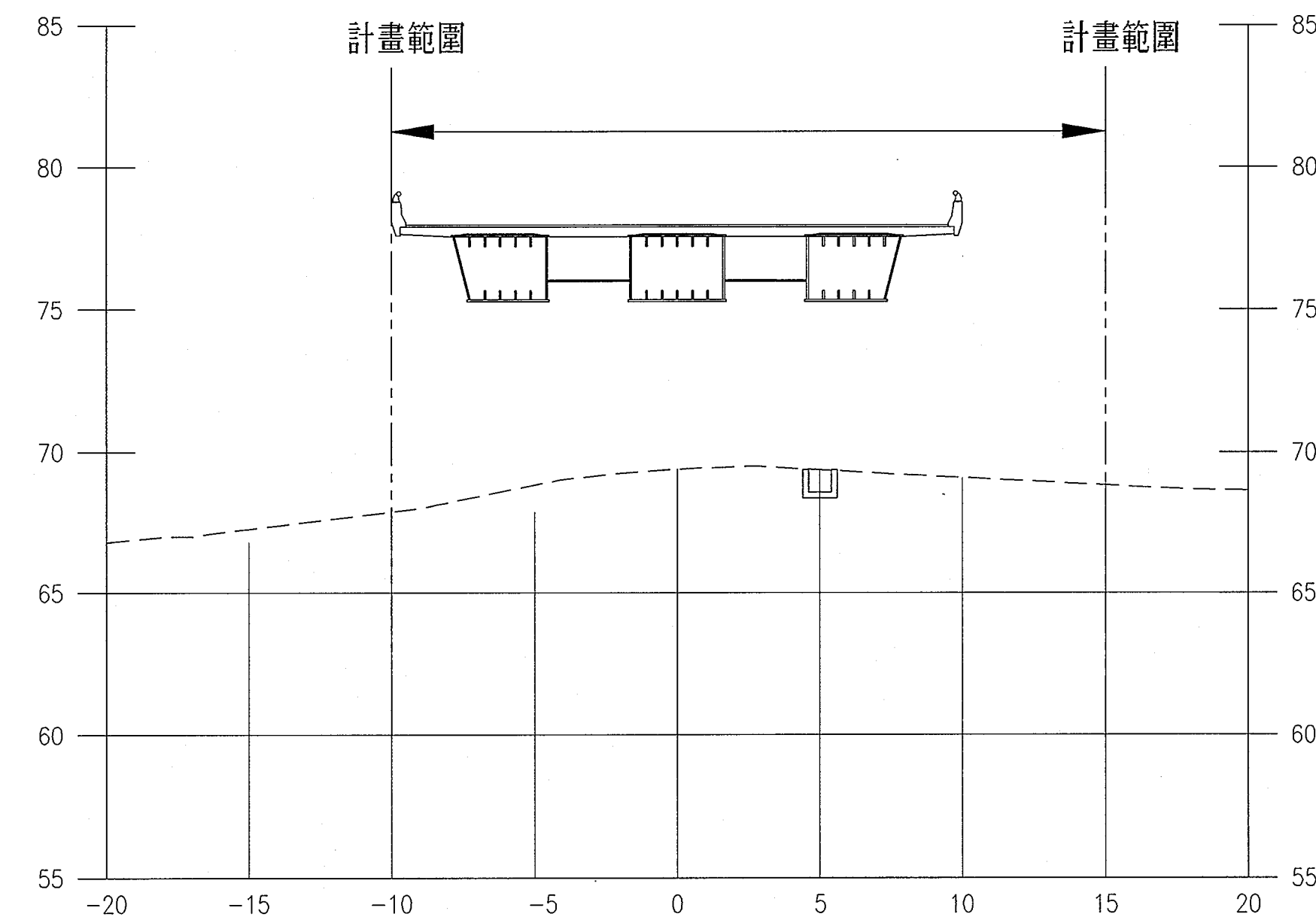


林文山



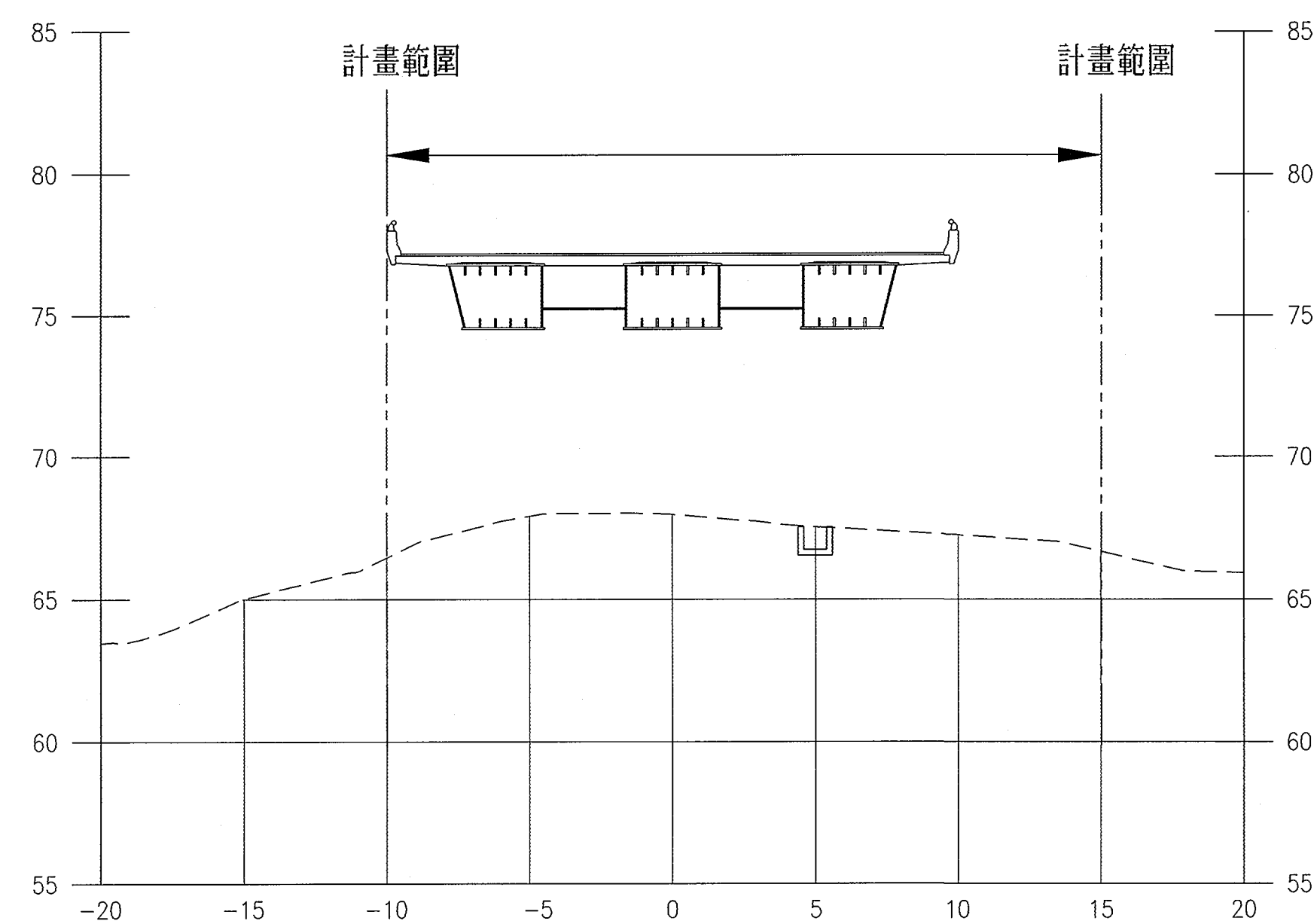
1~20M道路0+240.00

挖方CA	0.00
填方FA	0.00



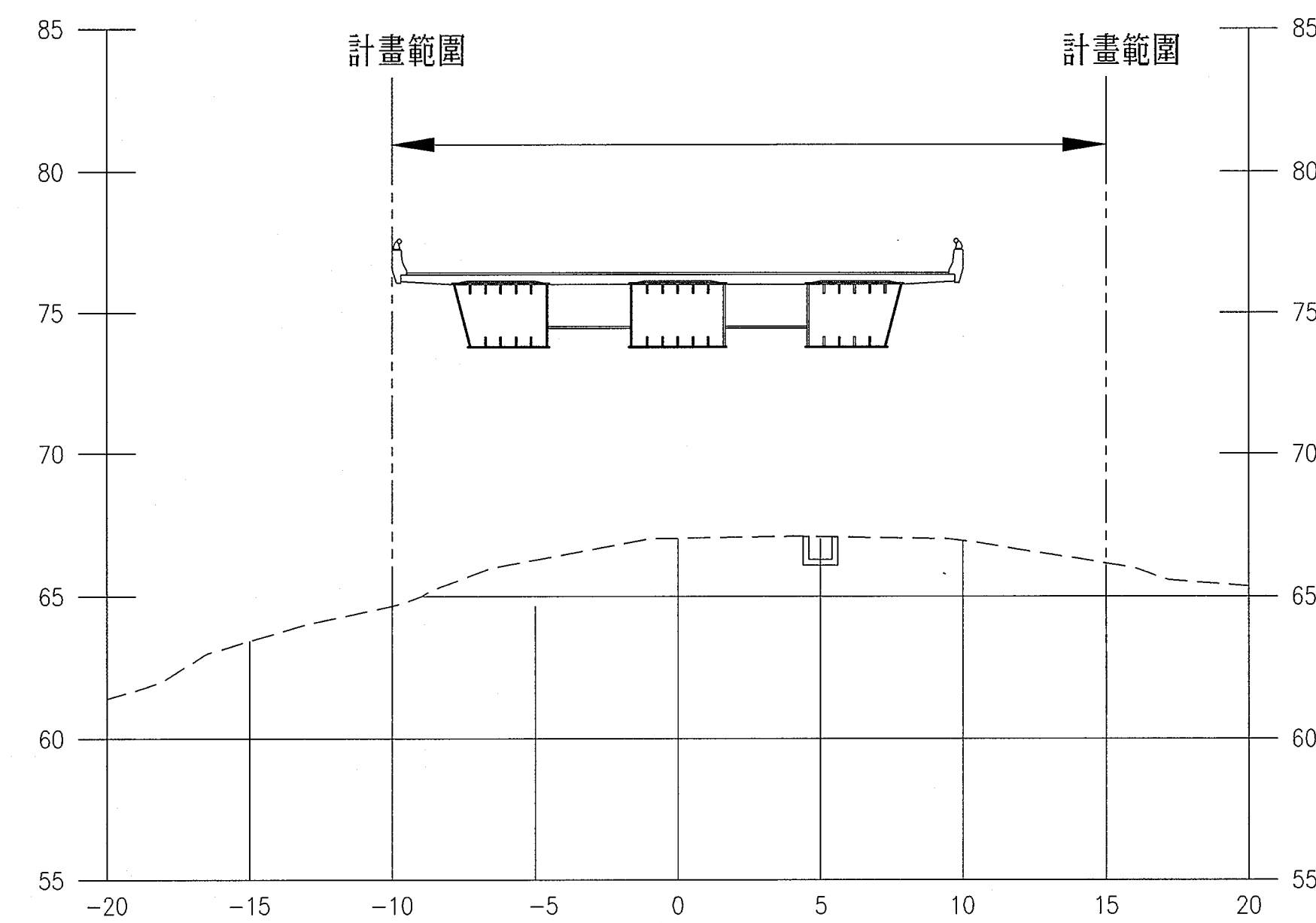
1~20M道路0+260.00

挖方CA	0.00
填方FA	0.00



1~20M道路0+280.00

挖方CA	0.00
填方FA	0.00



1~20M道路0+300.00

挖方CA	0.00
填方FA	0.00

科技部新竹科學園區管理局

核定		日期	
複審		日期	
初審		日期	

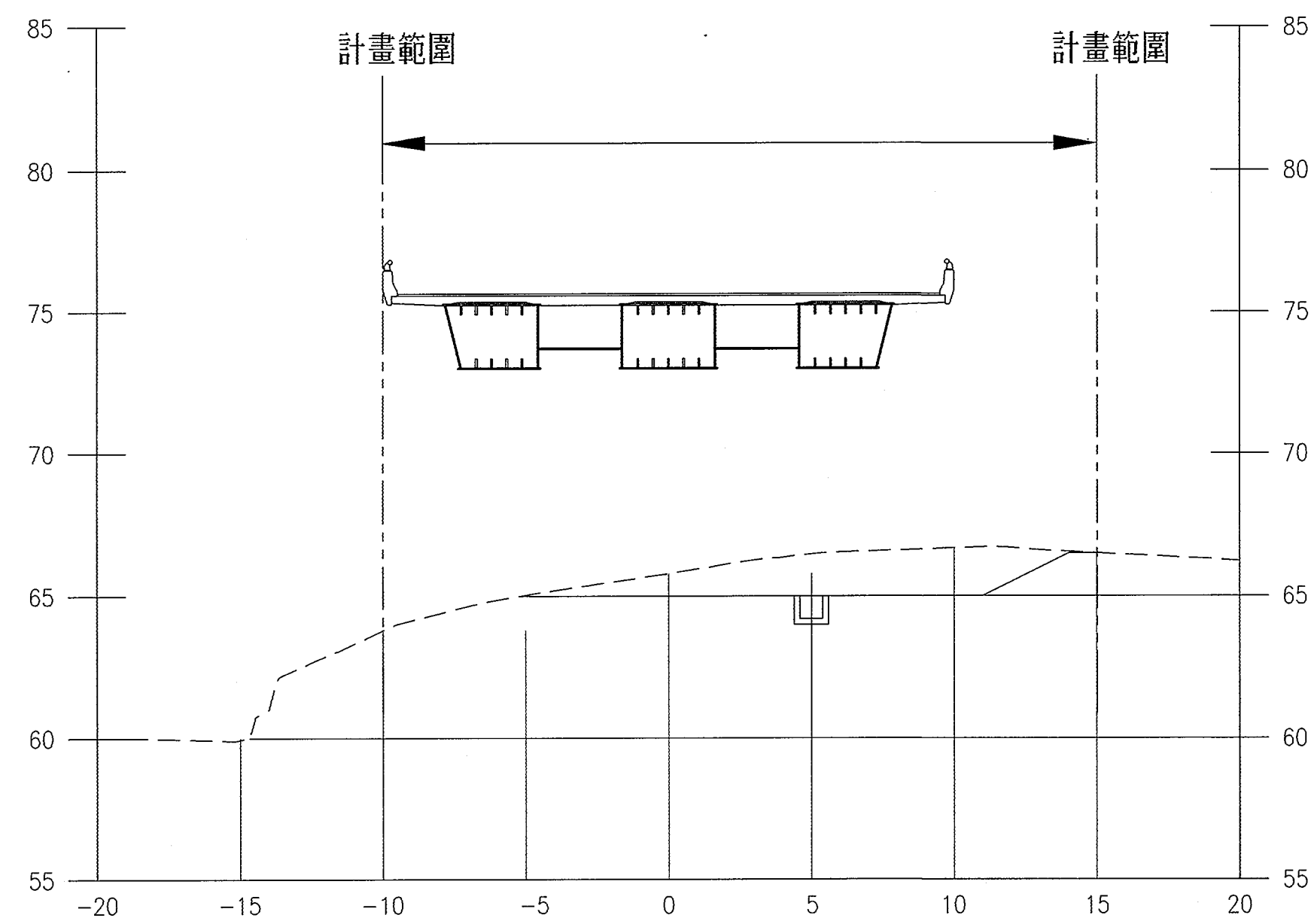
## 新竹科學園區(寶山用地)第二期擴建計畫

Rd.1-20道路水土保持計畫  
圖5.1-3(4) 道路橫斷面圖(四)

CECI 台灣世曦工程顧問股份有限公司  
CECI Engineering Consultants, Inc., Taiwan

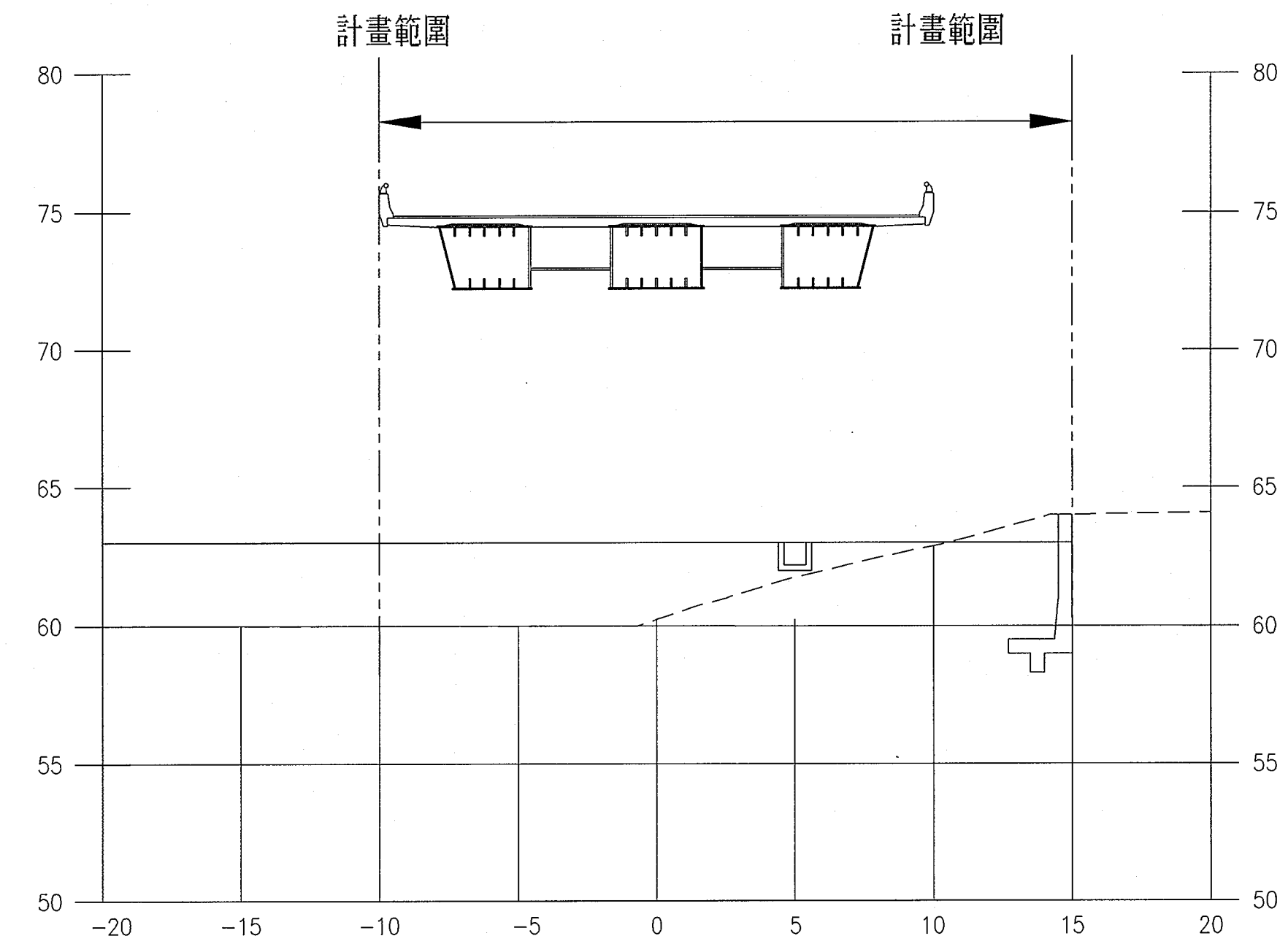
繪圖		品保		修正者	說明	日期
設計		審定				
校核		技師				
日期		圖號				





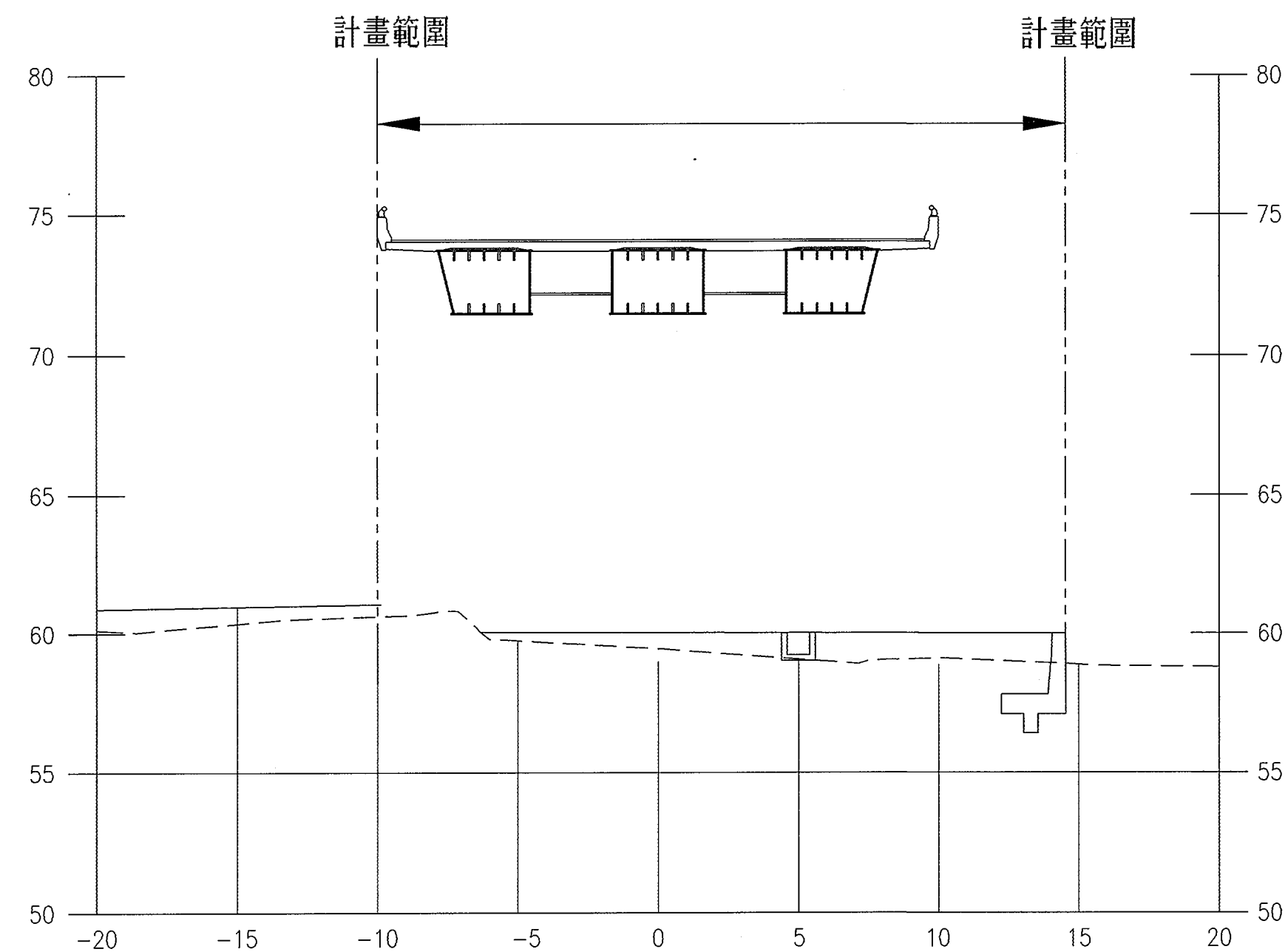
1~20M道路0+320.00

挖方CA	25.05
填方FA	0.00



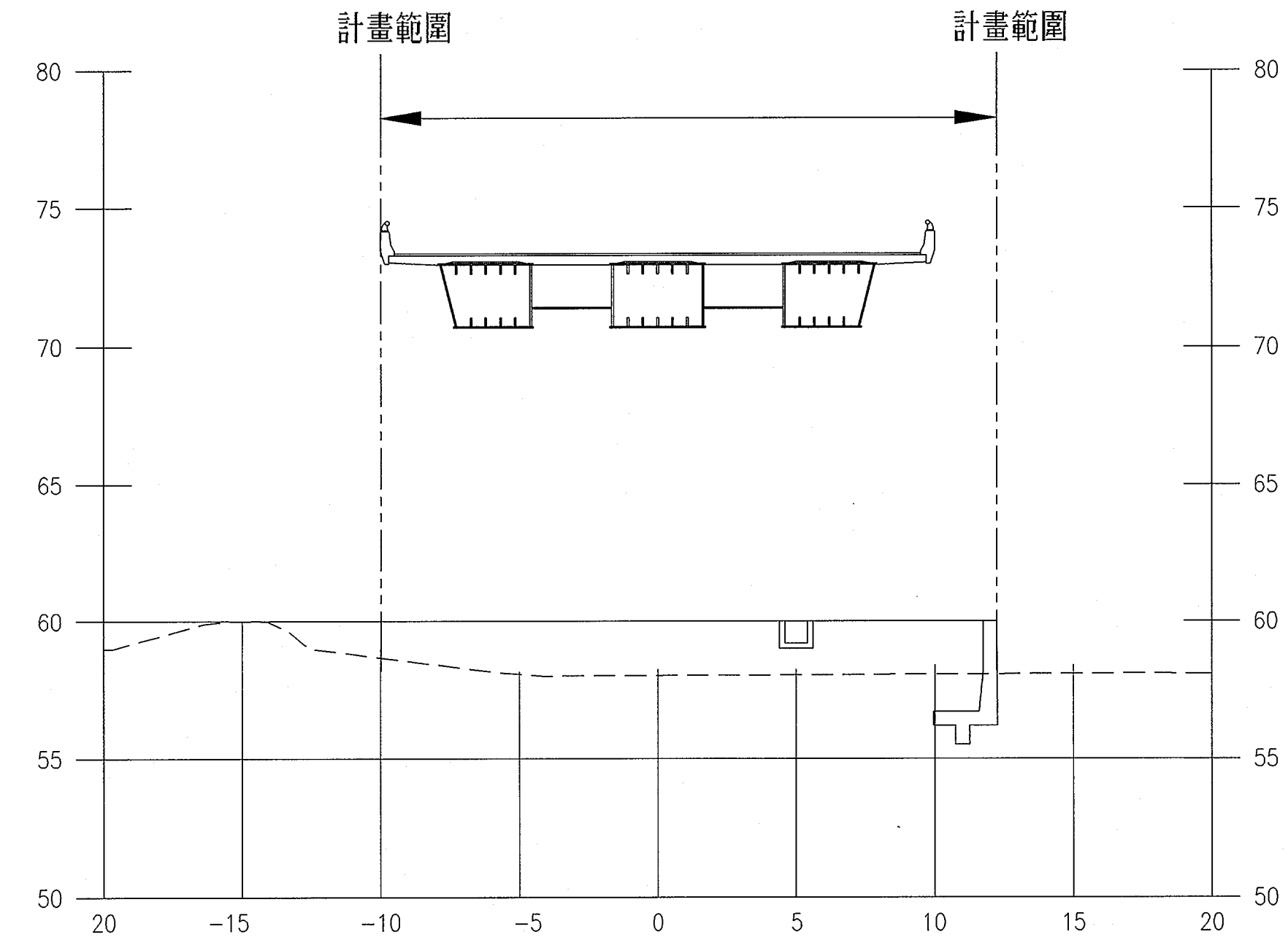
1~20M道路0+340.00

挖方CA	21.83
填方FA	57.77



1~20M道路0+360.00

挖方CA	8.82
填方FA	20.51



1~20M道路0+380.00

挖方CA	11.44
填方FA	43.84

科技部新竹科學園區管理局

核定		日期	
複審		日期	
初審		日期	

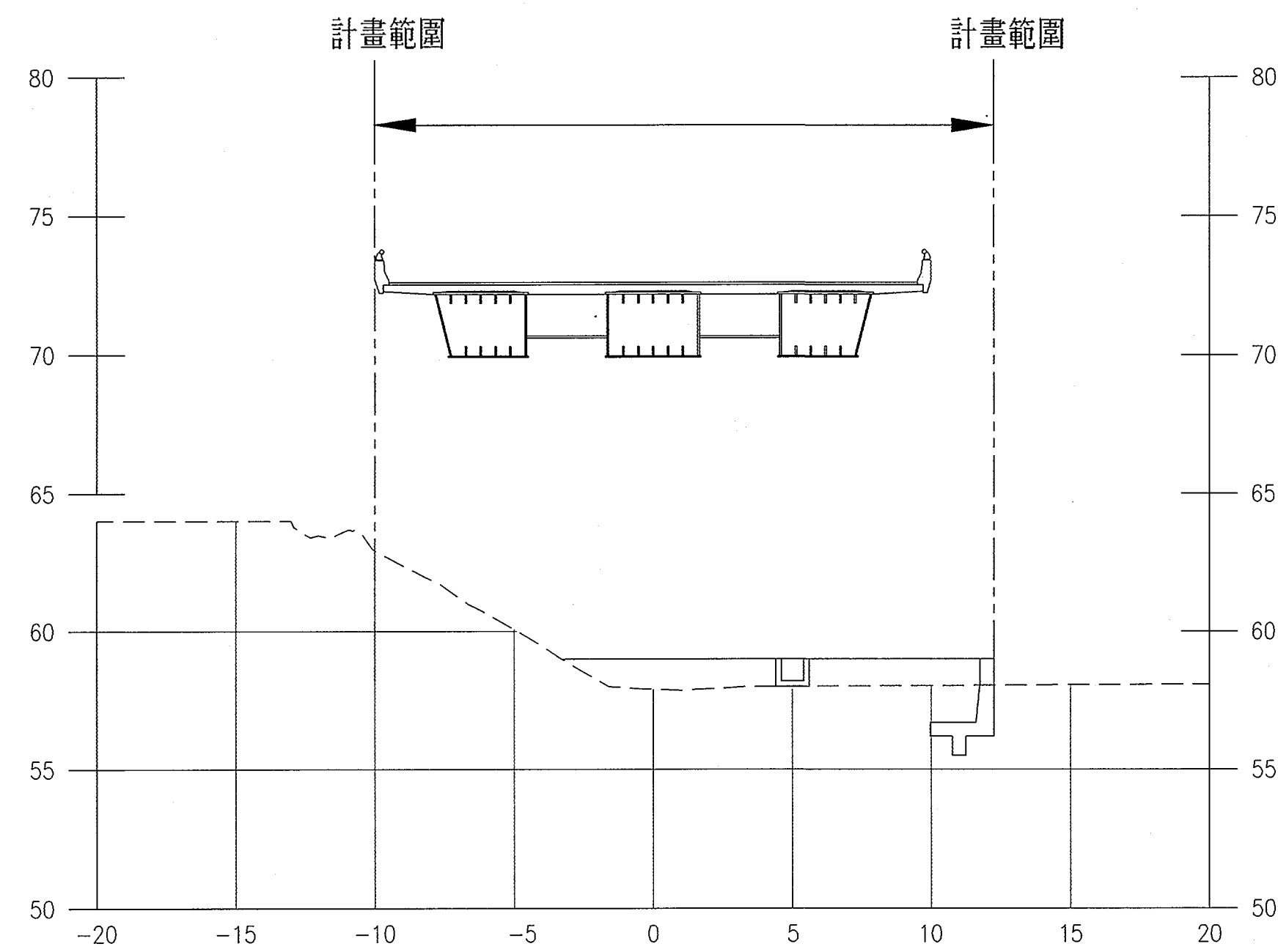
## 新竹科學園區(寶山用地)第二期擴建計畫

Rd.1-20道路水土保持計畫  
圖5.1-3(5)道路橫斷面圖(五)

CECI 台灣世曦工程顧問股份有限公司  
CECI Engineering Consultants, Inc., Taiwan

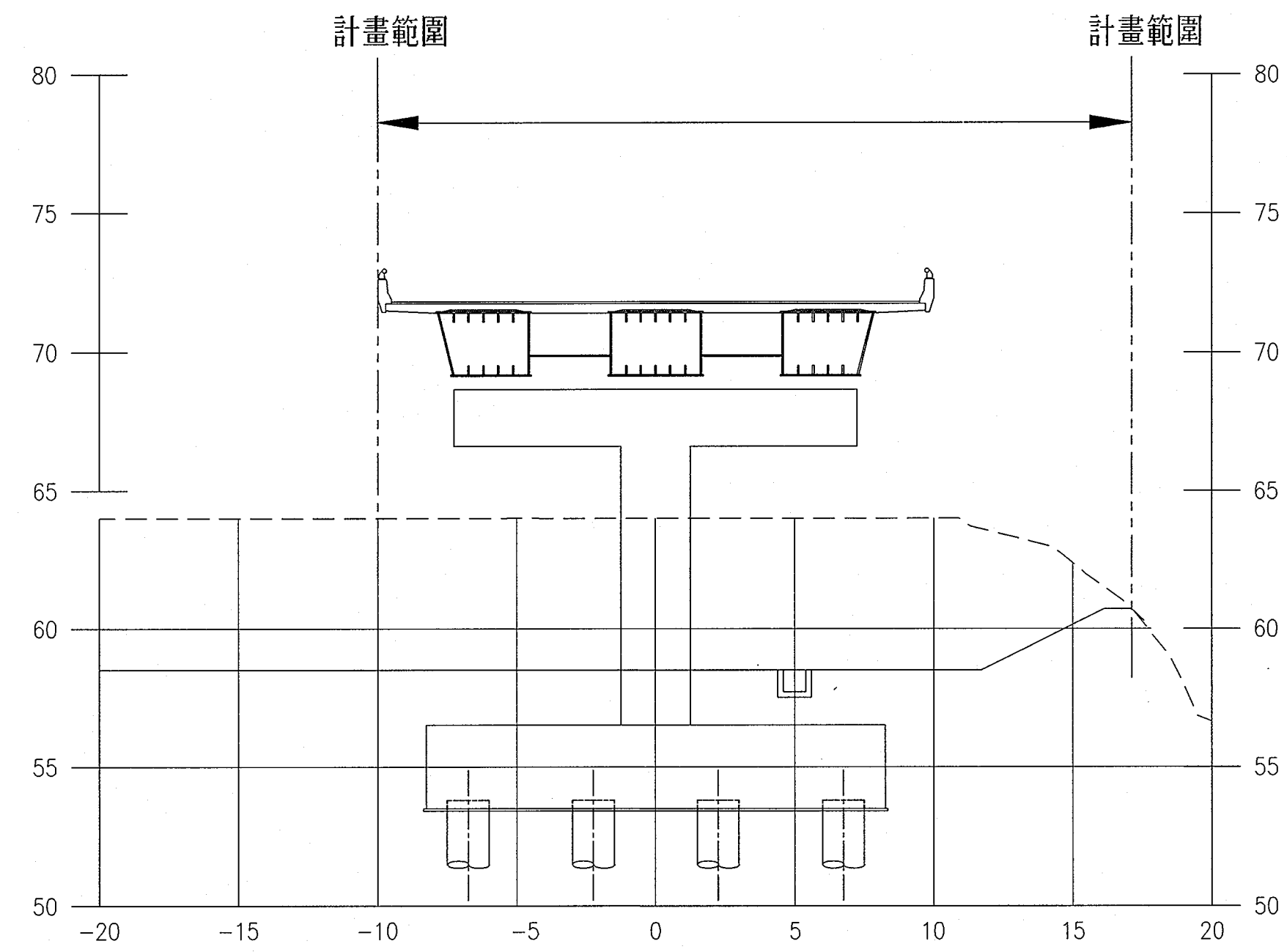
繪圖		品保		修正者	說明	日期
設計		審定				
校核		技師				
日期		圖號				

林文弘  
林文弘



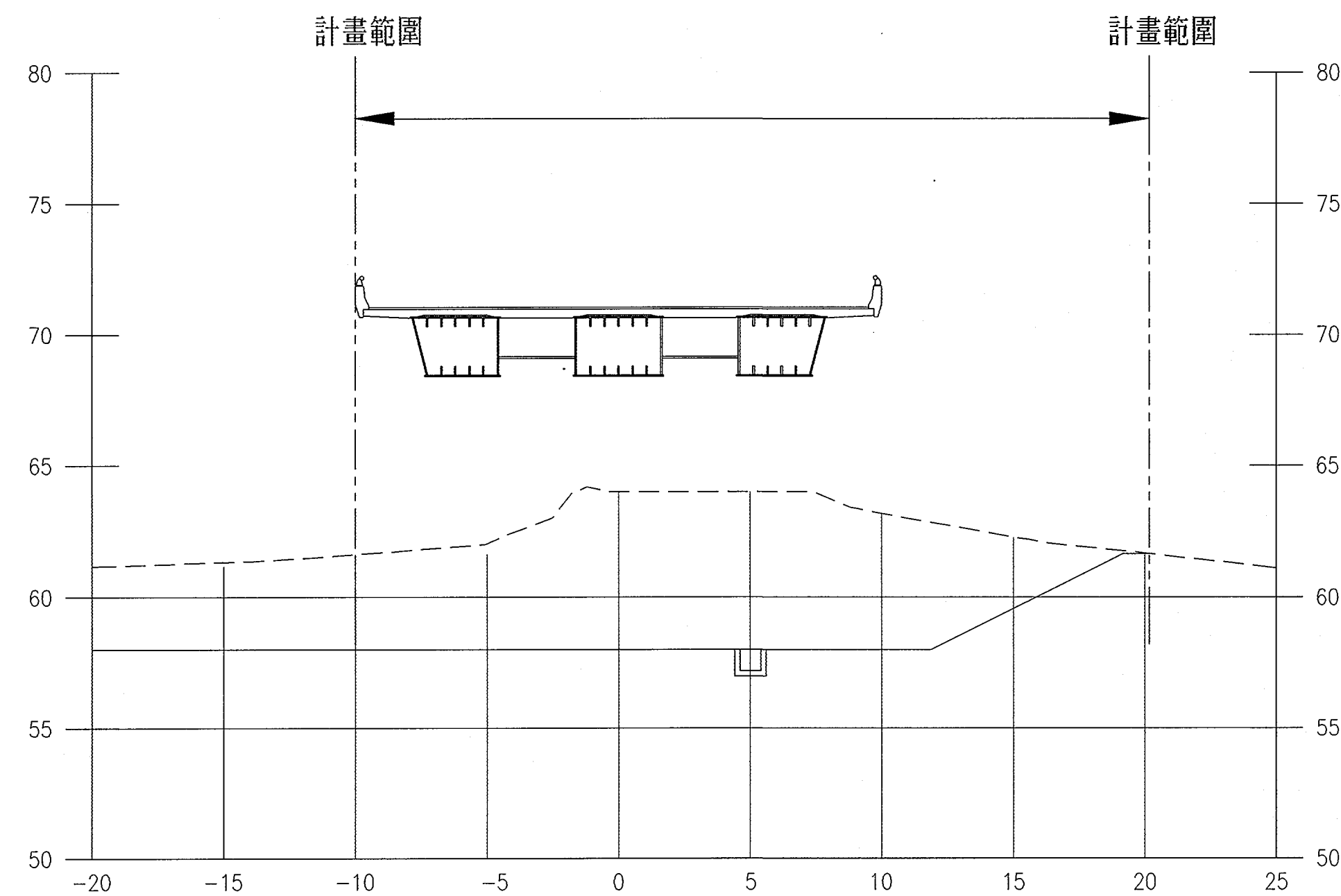
1~20M道路0+400.00

挖方CA	9.00
填方FA	19.66



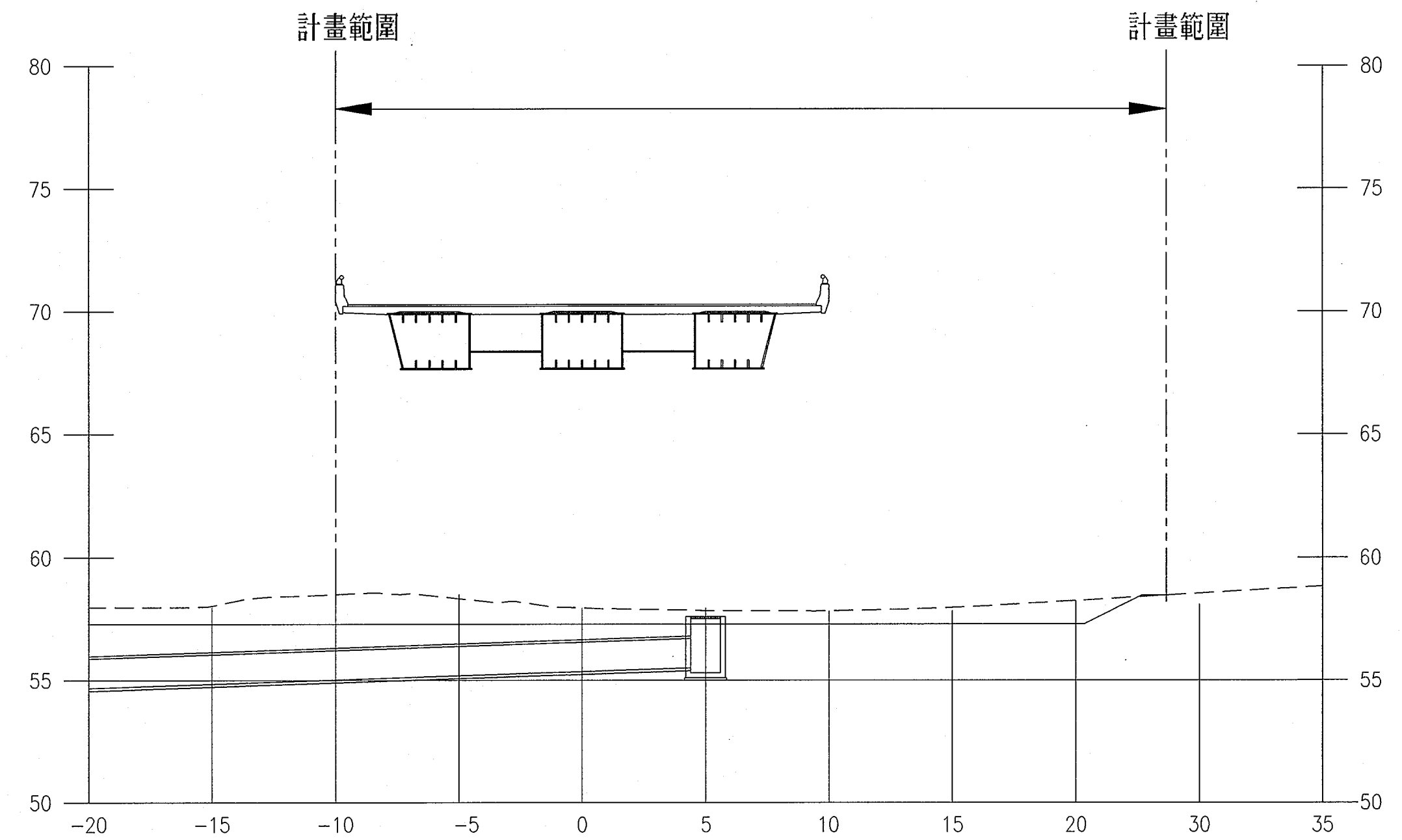
1~20M道路0+420.00

挖方CA	133.84
填方FA	0.00



1~20M道路0+440.00

挖方CA	129.07
填方FA	0.00



1~20M道路0+460.00

挖方CA	23.93
填方FA	0.00

科技部新竹科學園區管理局

核定	日期
複審	日期
初審	日期

## 新竹科學園區(寶山用地)第二期擴建計畫

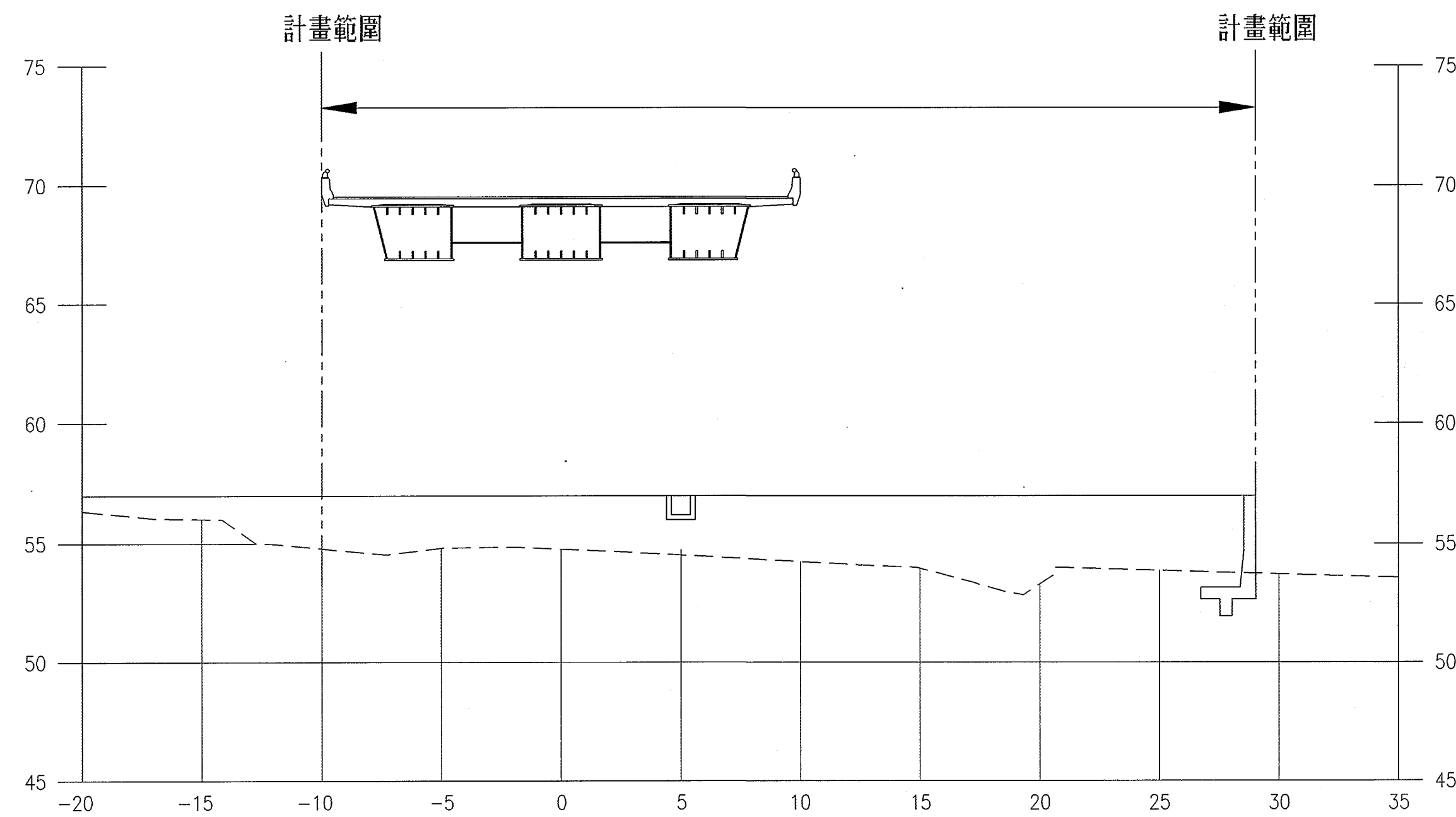
Rd.1-20道路水土保持計畫  
圖5.1-3(6) 道路橫斷面圖(六)

CECI 台灣世曦工程顧問股份有限公司  
CECI Engineering Consultants, Inc., Taiwan

繪圖	品保	修正者	說明	日期
設計	審定			
校核	技師			
日期	圖號			

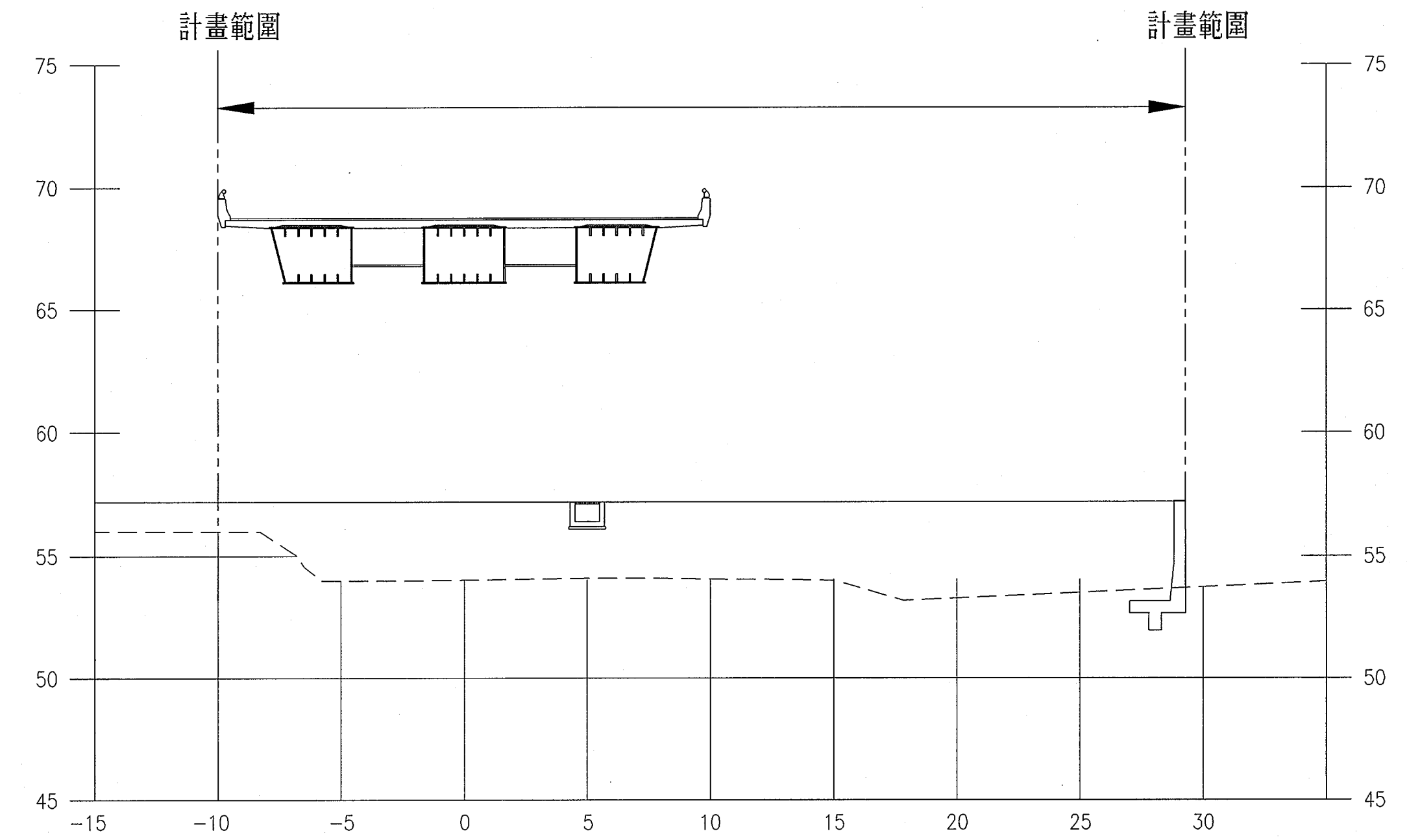
林文弘





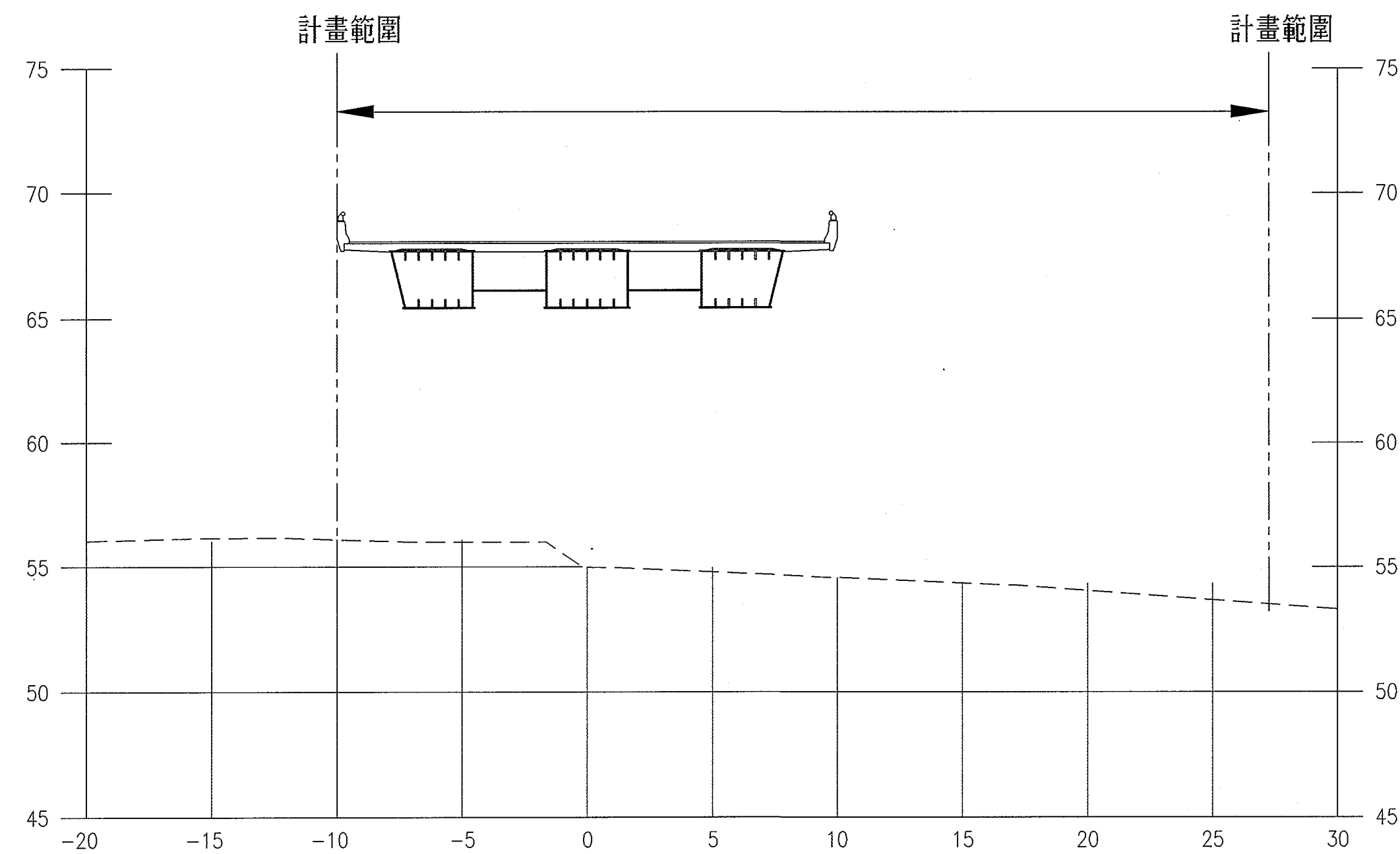
1~20M道路0+480.00

挖方CA	4.42
填方FA	110.22



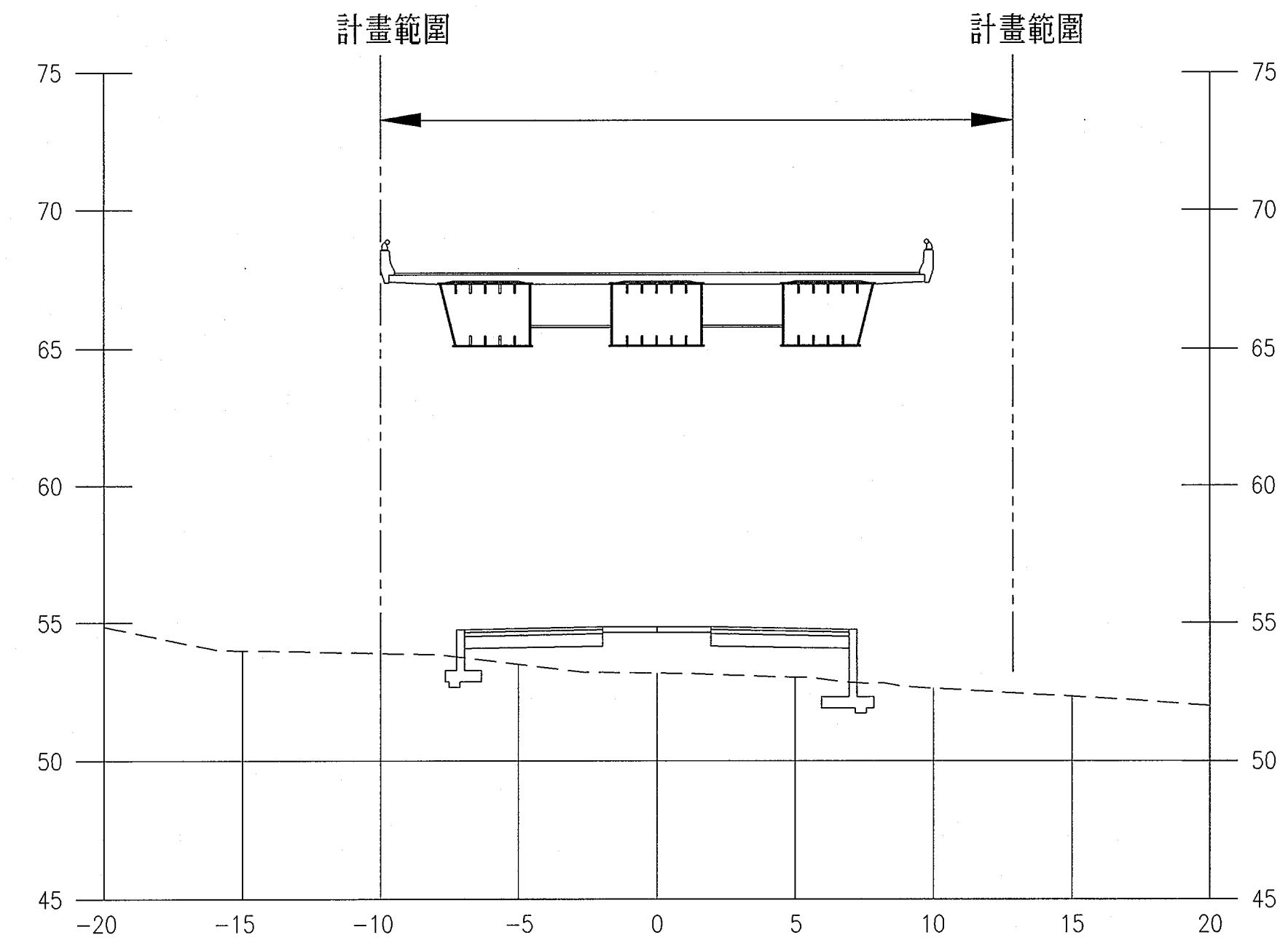
1~20M道路0+500.00

挖方CA	3.61
填方FA	128.58



1~20M道路0+520.00

挖方CA	0.00
填方FA	0.00



1~20M道路0+540.00

挖方CA	6.792
填方FA	19.95

科技部新竹科學園區管理局

核定	日期
複審	日期
初審	日期

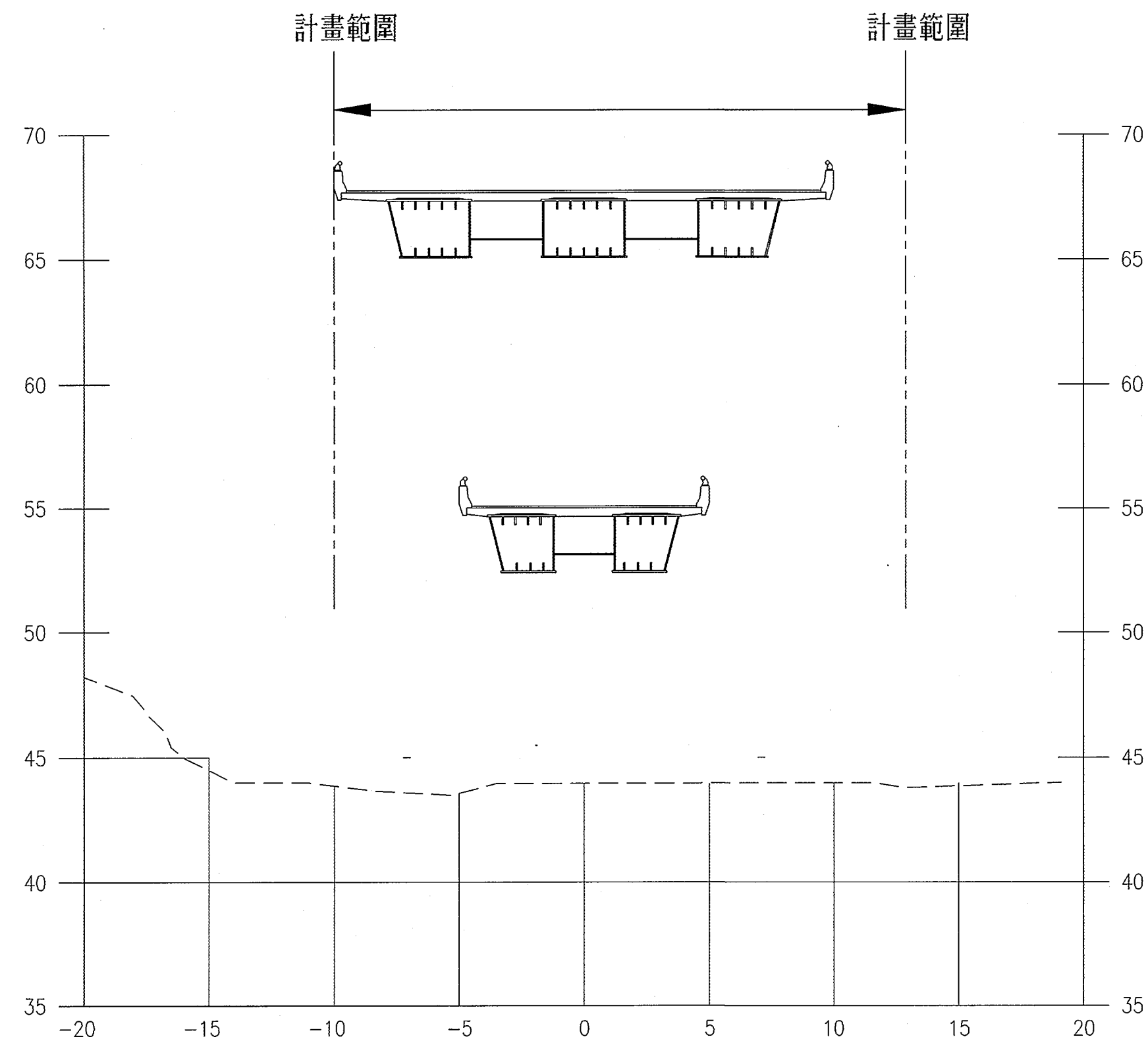
## 新竹科學園區(寶山用地)第二期擴建計畫

Rd.1-20道路水土保持計畫  
圖5.1-3(7) 道路橫斷面圖(七)

CECI 台灣世曦工程顧問股份有限公司  
CECI Engineering Consultants, Inc., Taiwan

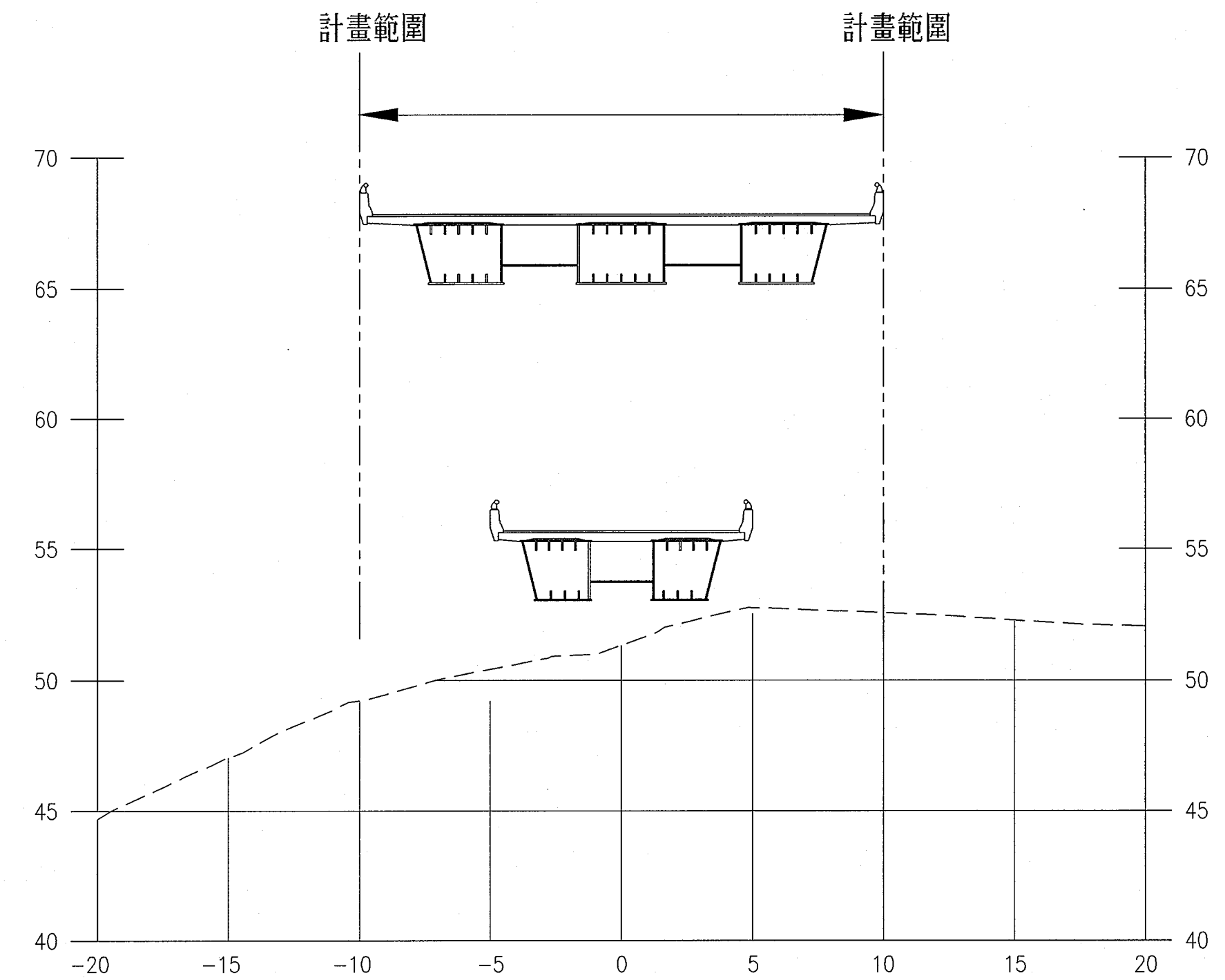
繪圖	品保	修正者	說明	日期
設計	審定			
校核	技師			
日期	圖號			

林文弘



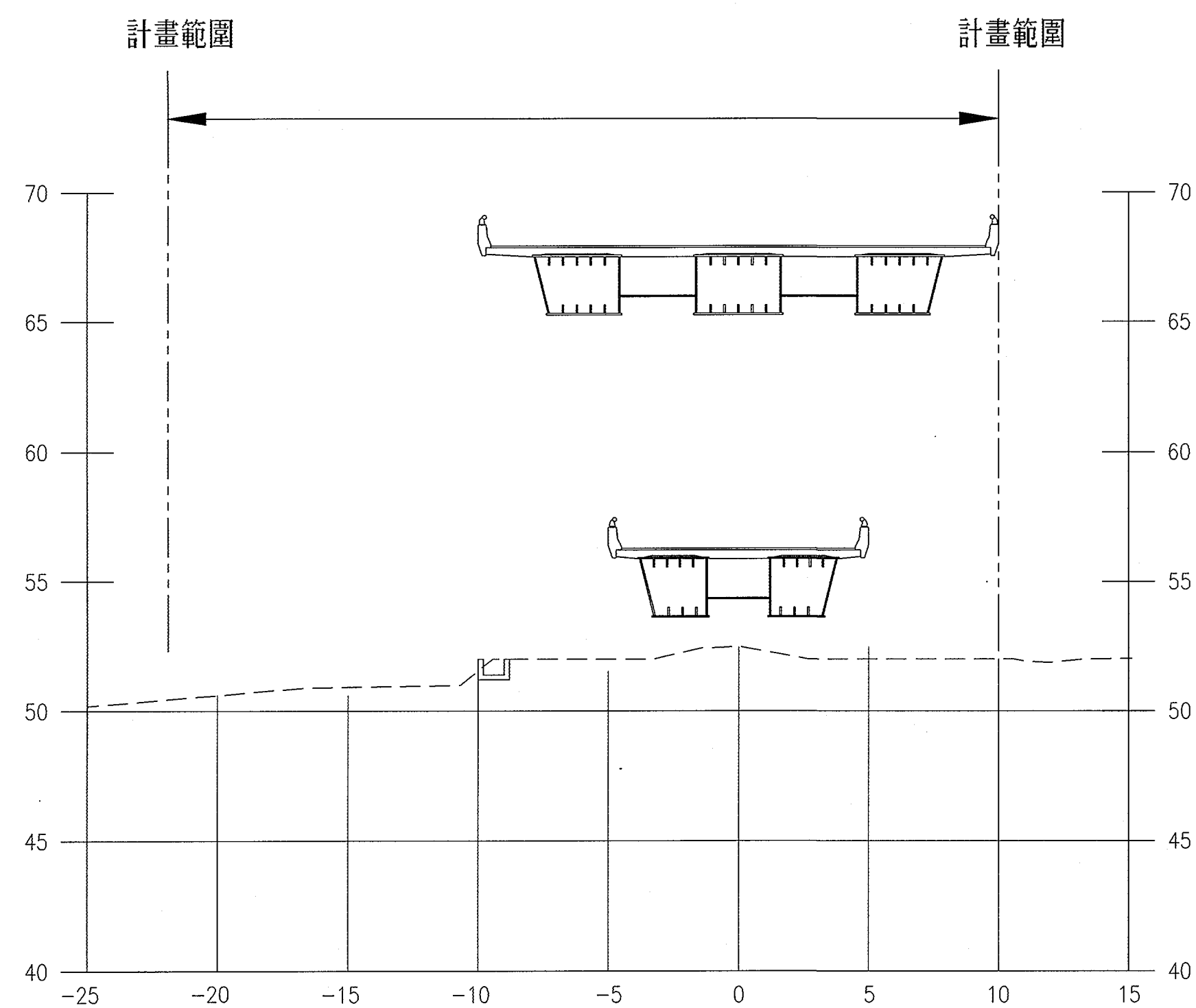
1~20M道路0+560.00

挖方CA	0.00
填方FA	0.00



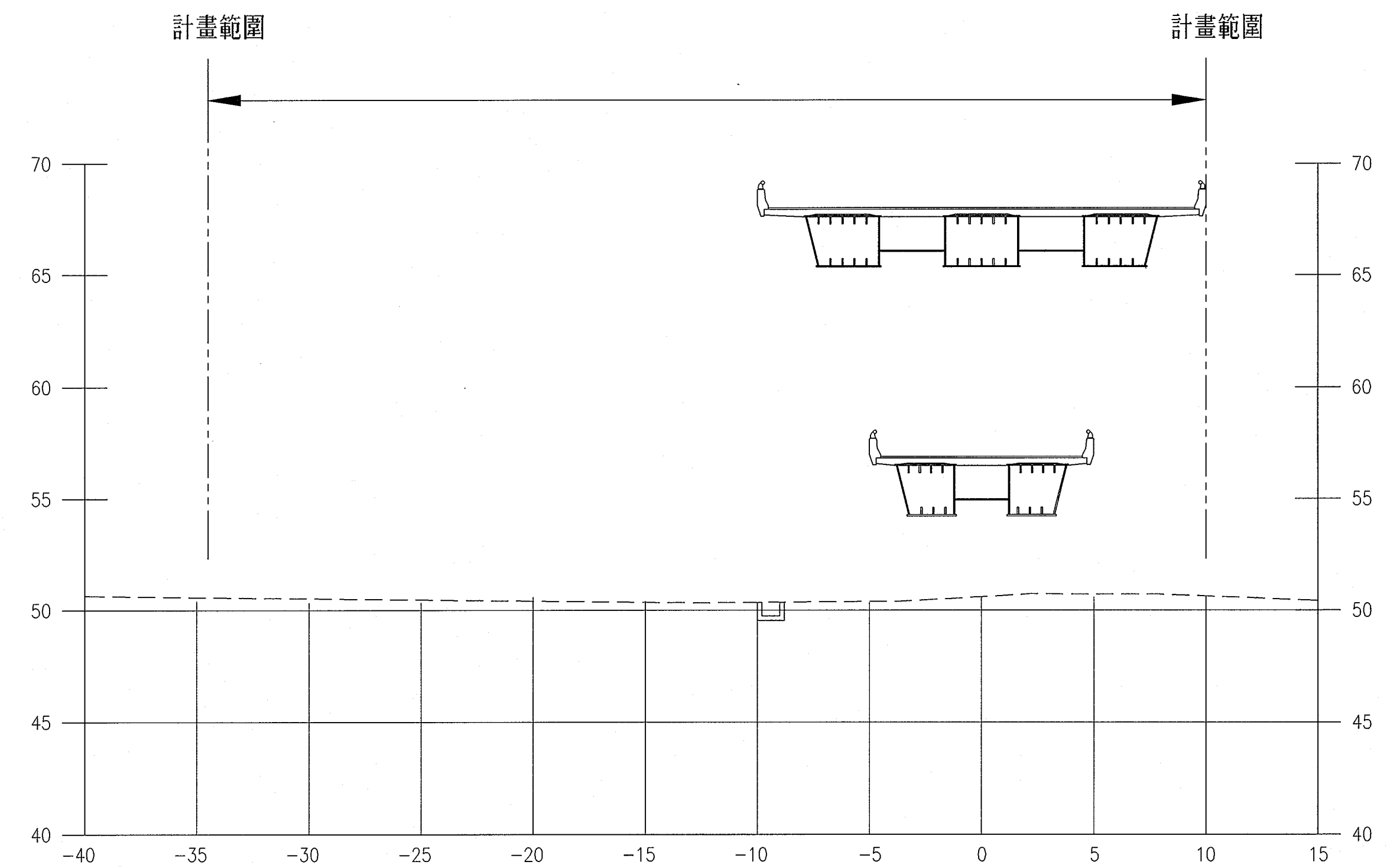
1~20M道路0+580.00

挖方CA	0.00
填方FA	0.00



1~20M道路0+600.00

挖方CA	0.00
填方FA	0.00



1~20M道路0+620.00

挖方CA	0.00
填方FA	0.00



林文弘

科技部新竹科學園區管理局

核定		日期	
複審		日期	
初審		日期	

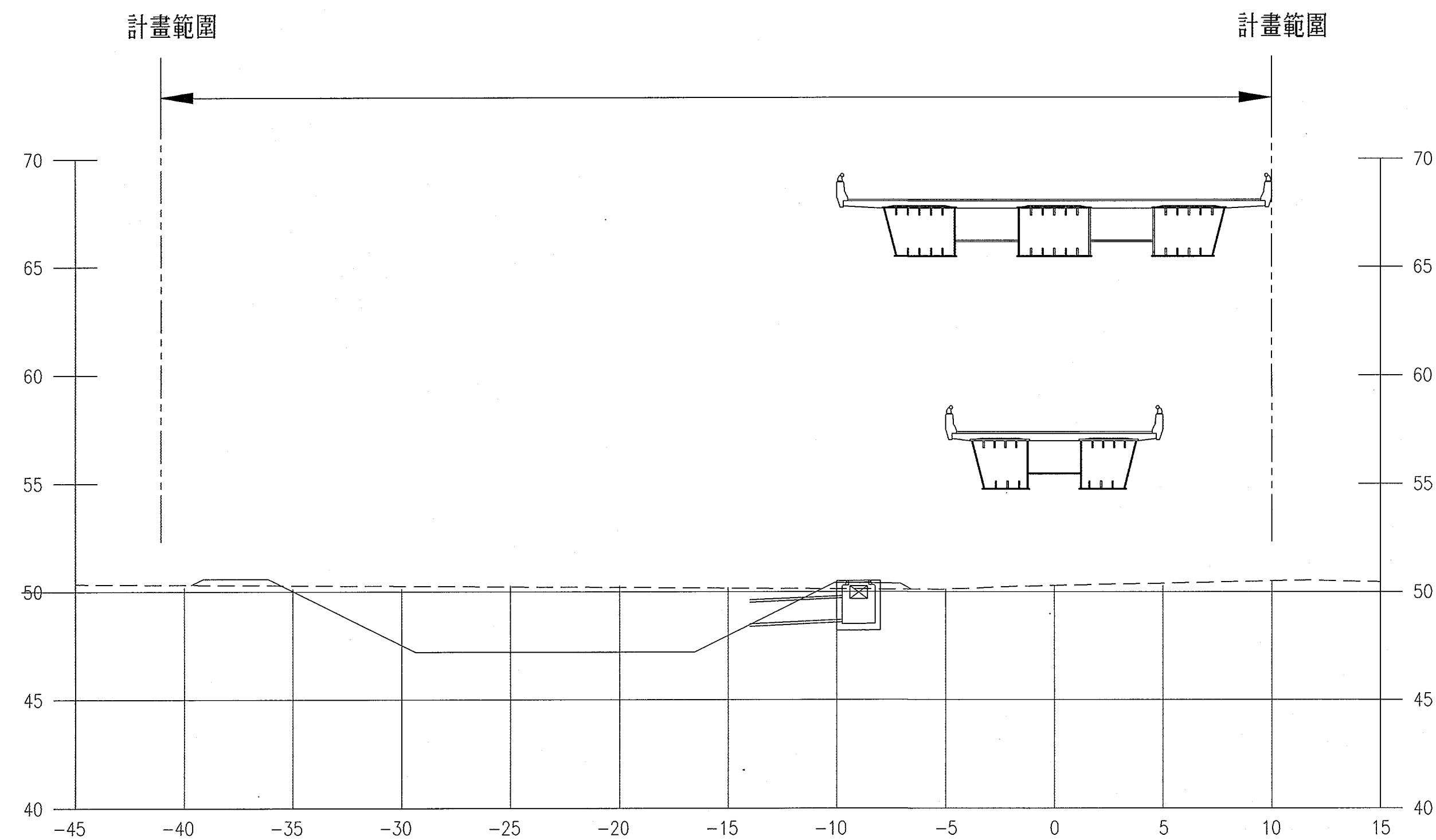
## 新竹科學園區(寶山用地)第二期擴建計畫

Rd.1-20道路水土保持計畫  
圖5.1-3(8) 道路橫斷面圖(八)

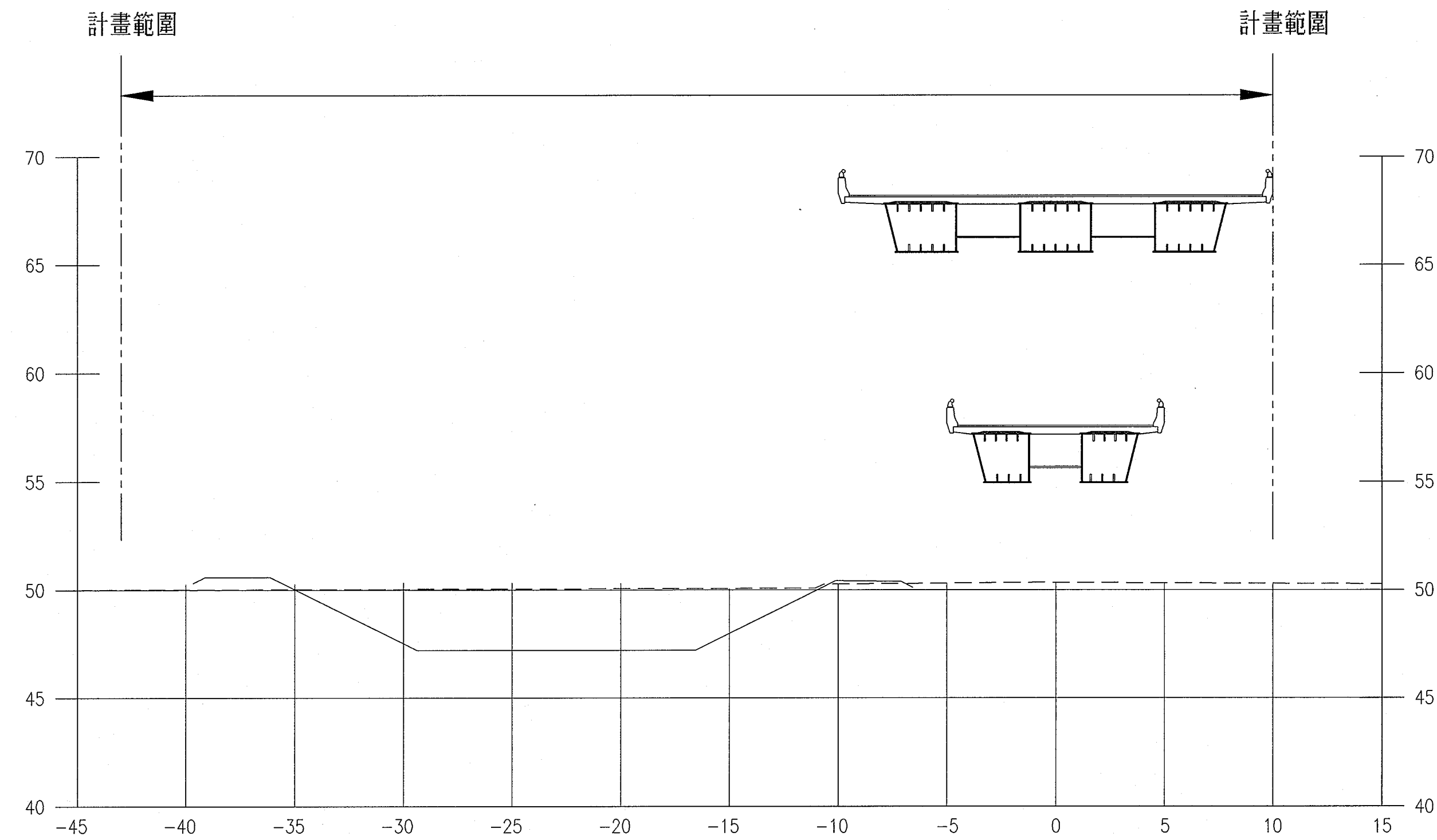
CECI 台灣世曦工程顧問股份有限公司  
CECI Engineering Consultants, Inc., Taiwan

繪圖		品保		修正者	說明	日期
設計		審定				
校核		技師				
日期		圖號				

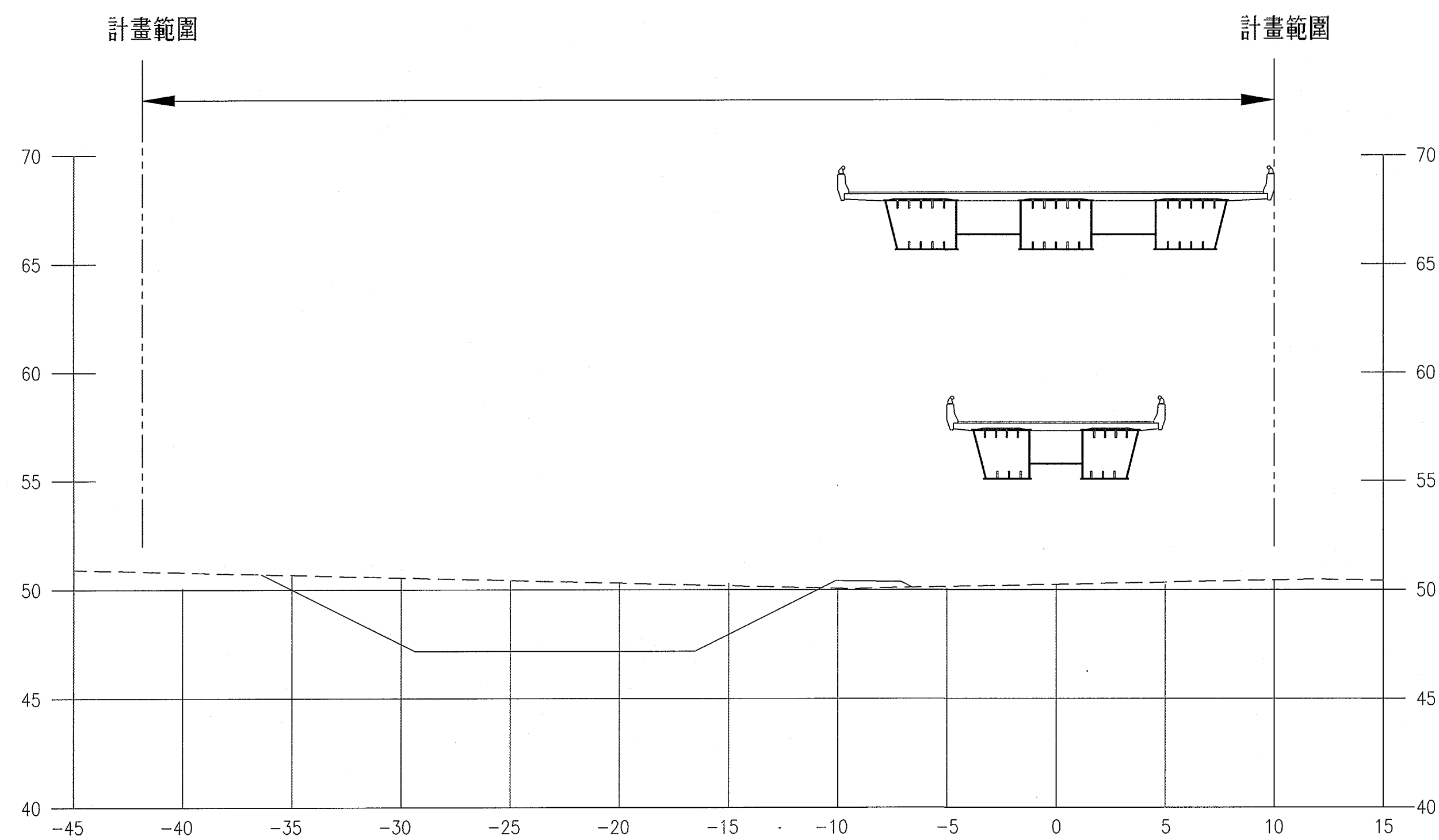




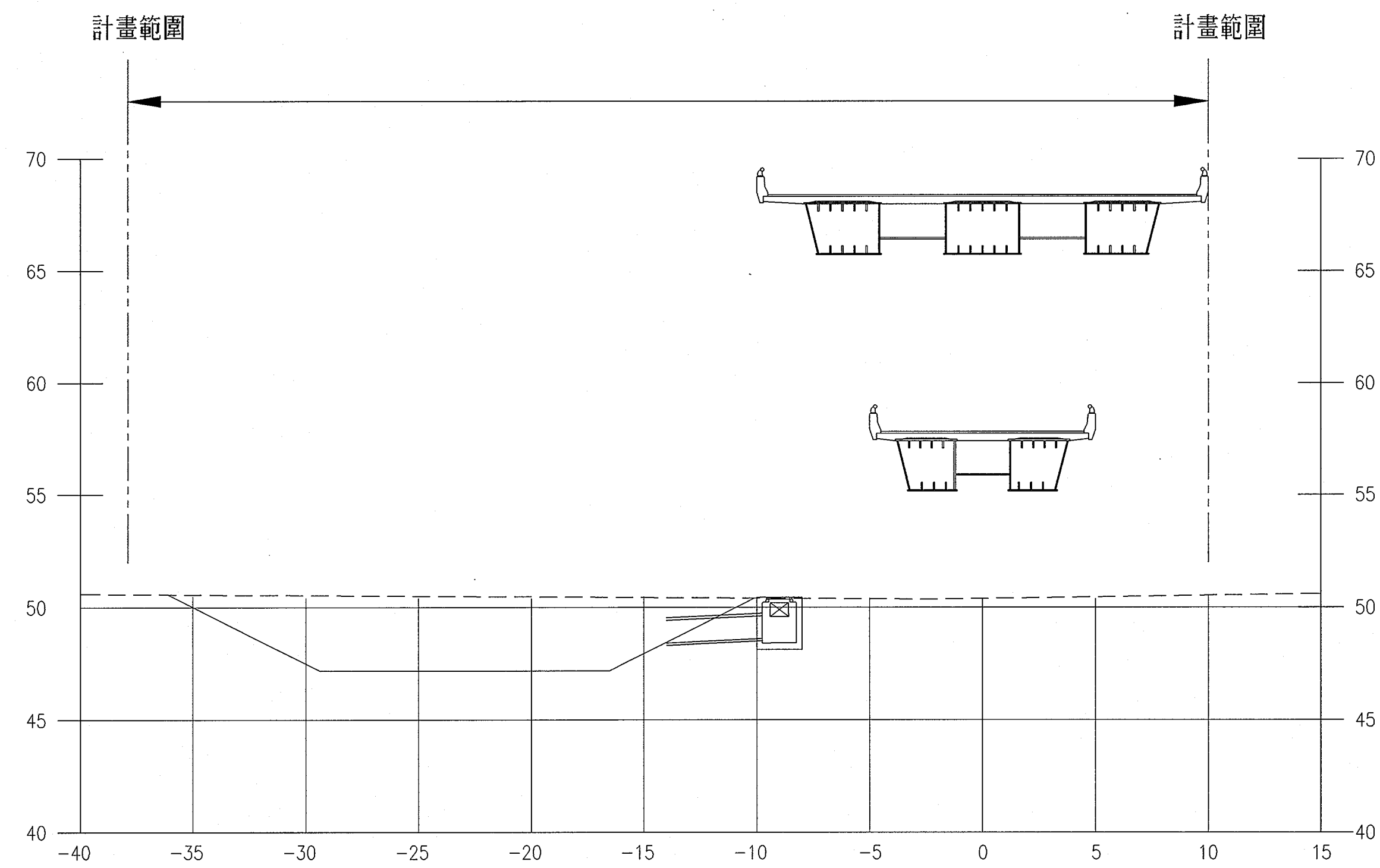
1~20M道路0+640.00	挖方CA	56.73
	填方FA	1.98



1~20M道路0+660.00	挖方CA	51.63
	填方FA	2.83



1~20M道路0+680.00	挖方CA	61.19
	填方FA	1.10



1~20M道路0+700.00	挖方CA	66.05
	填方FA	0.00

科技部新竹科學園區管理局

核定		日期	
複審		日期	
初審		日期	

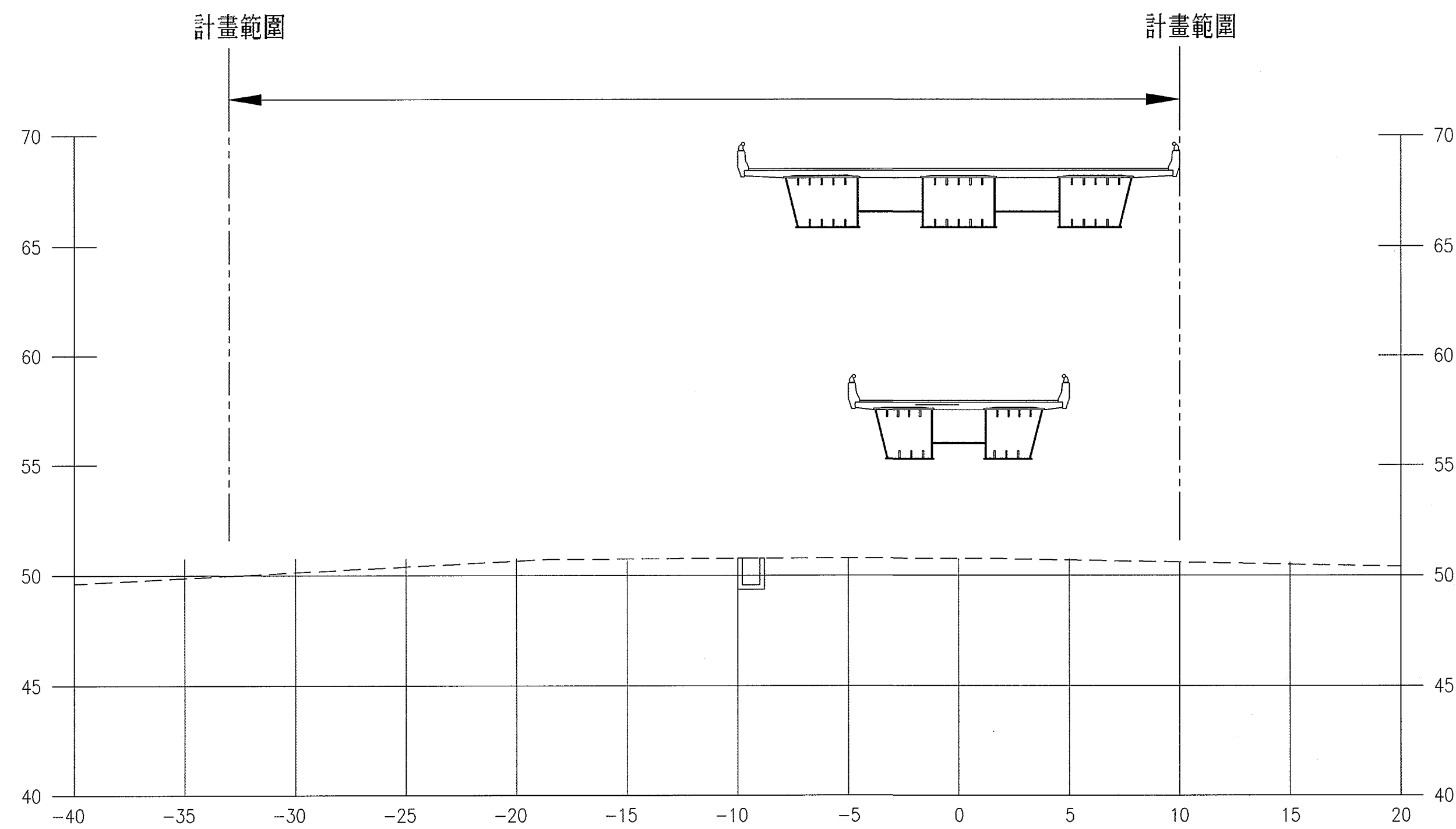
## 新竹科學園區(寶山用地)第二期擴建計畫

Rd.1-20道路水土保持計畫  
圖5.1-3(9) 道路橫斷面圖(九)

CECI 台灣世曦工程顧問股份有限公司  
CECI Engineering Consultants, Inc., Taiwan

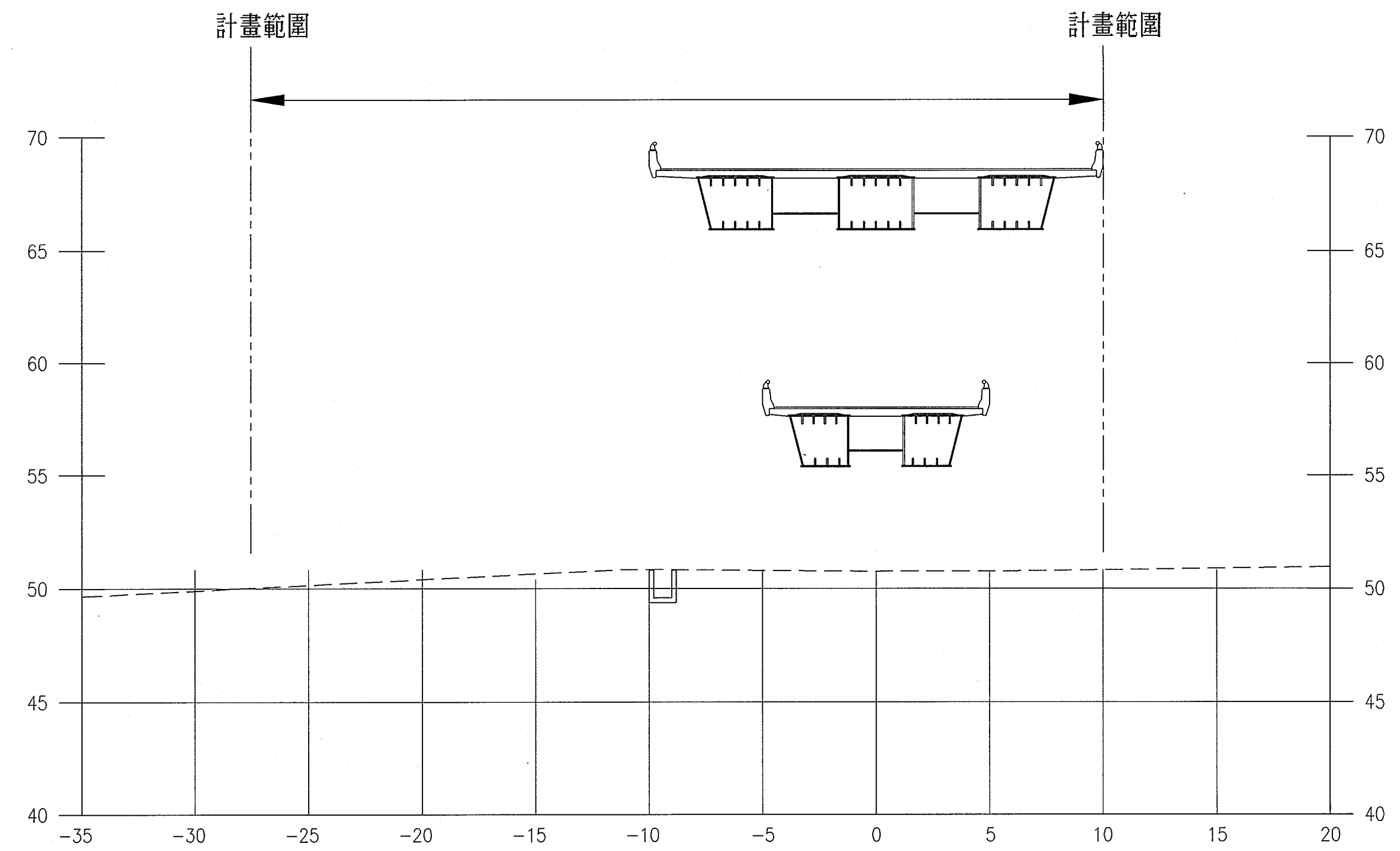
繪圖	品保	修正者	說明	日期
設計	審定			
校核	技師			
日期	圖號			





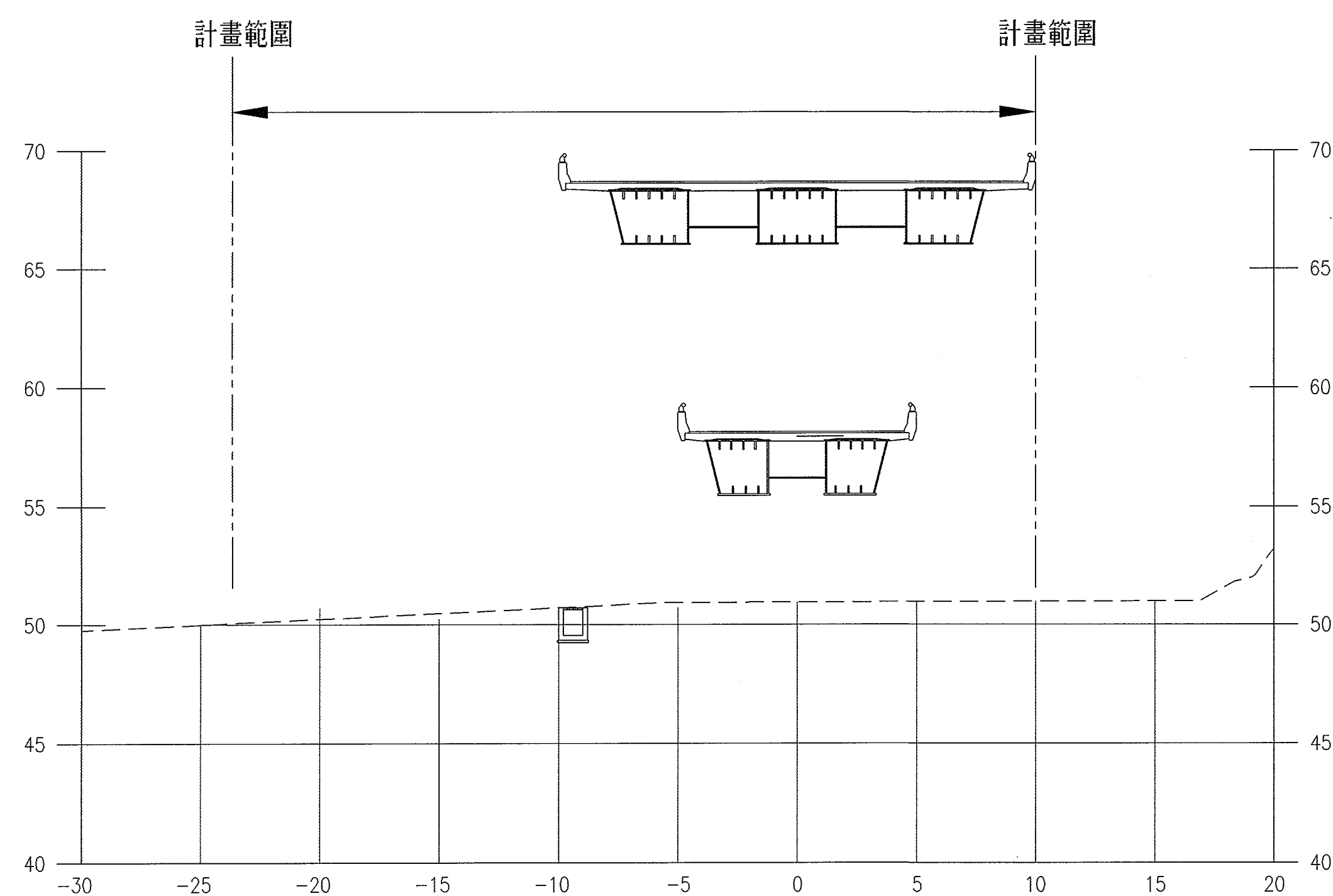
1~20M道路0+720.00

挖方CA	0.00
填方FA	0.00



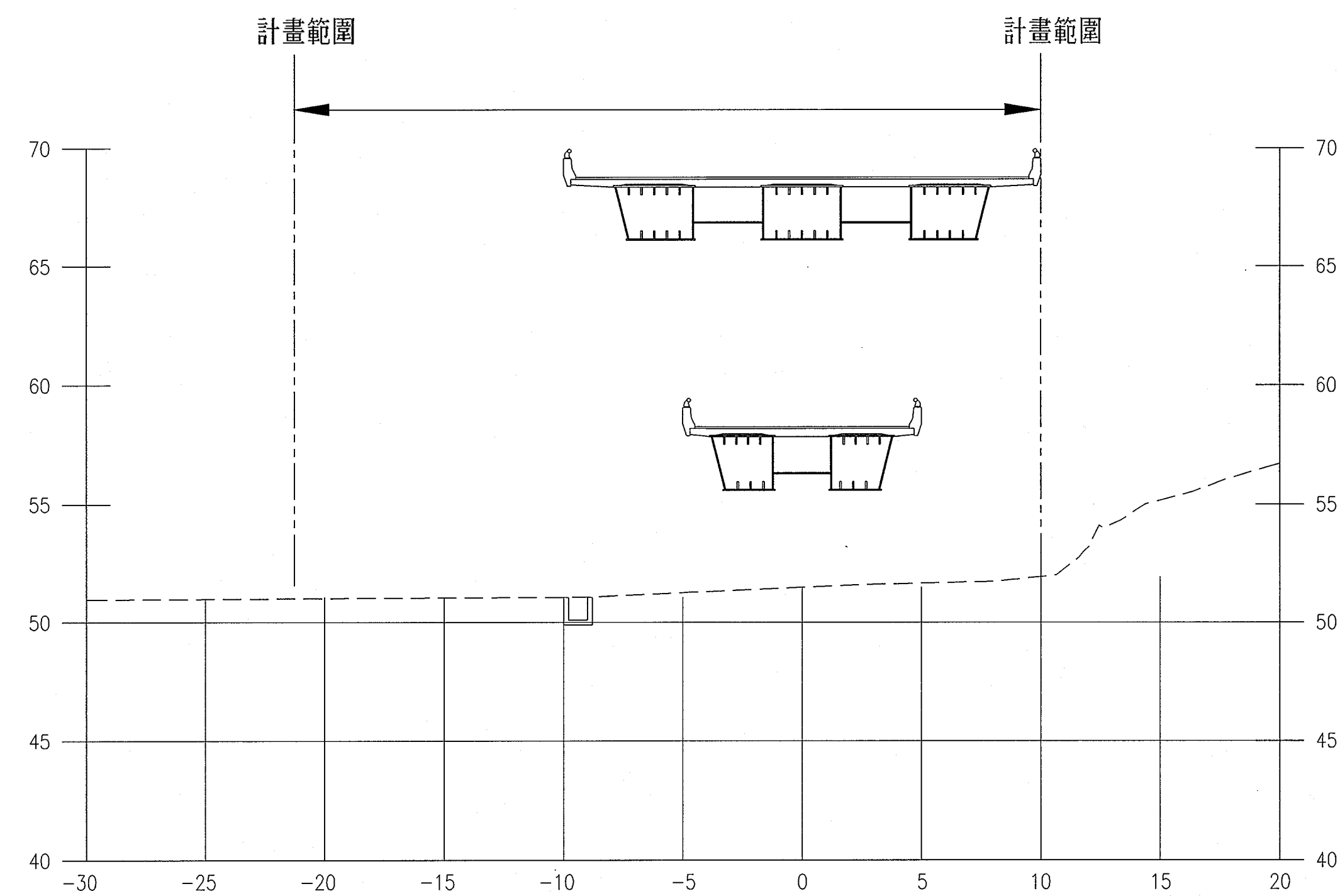
1~20M道路0+740.00

挖方CA	0.00
填方FA	0.00



1~20M道路0+760.00

挖方CA	0.00
填方FA	0.00



1~20M道路0+780.00

挖方CA	0.00
填方FA	0.00

科技部新竹科學園區管理局

核定		日期	
複審		日期	
初審		日期	

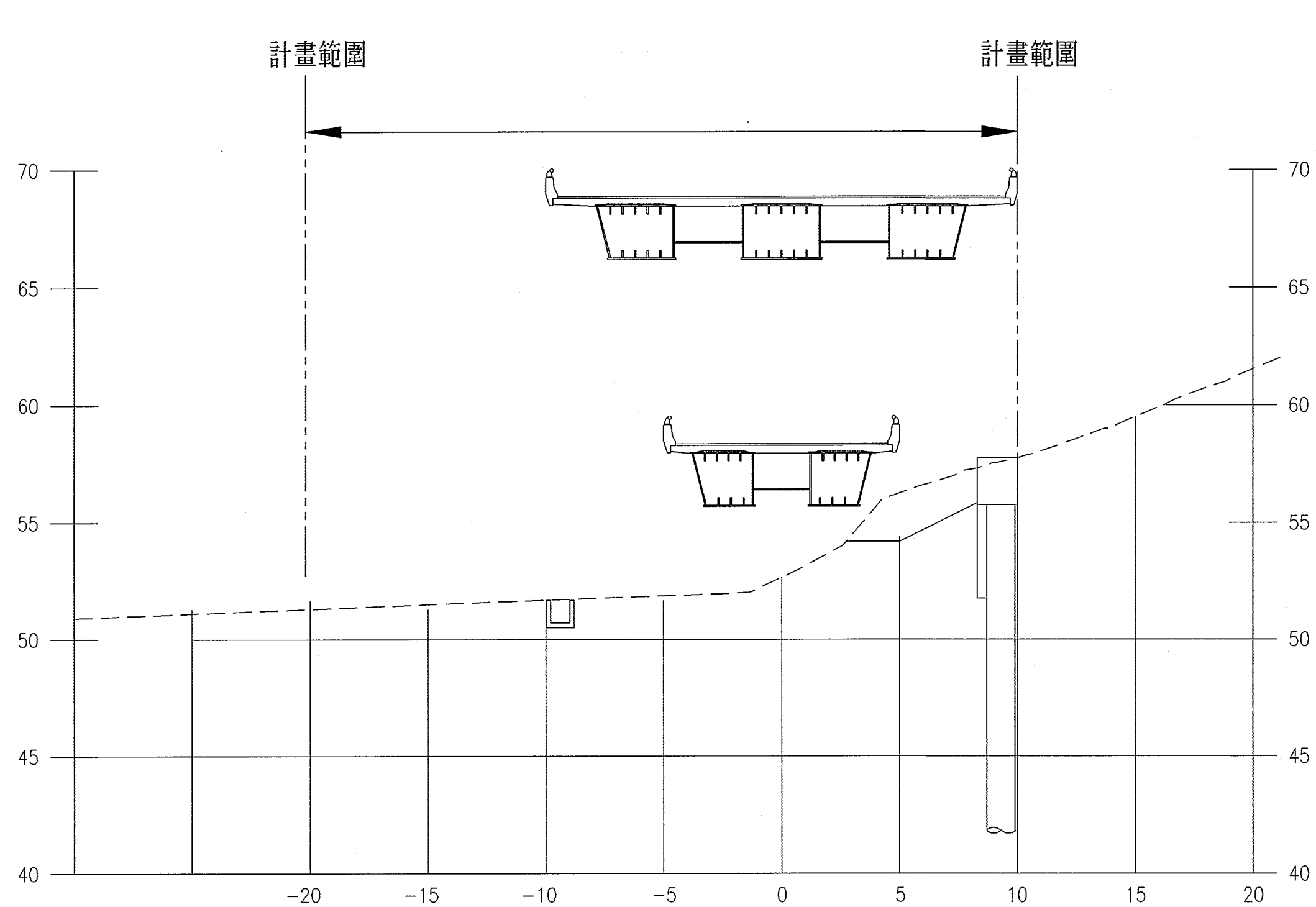
## 新竹科學園區(寶山用地)第二期擴建計畫

Rd.1-20道路水土保持計畫  
圖5.1-3(10) 道路橫斷面圖(十)

CECI 台灣世曦工程顧問股份有限公司  
CECI Engineering Consultants, Inc., Taiwan

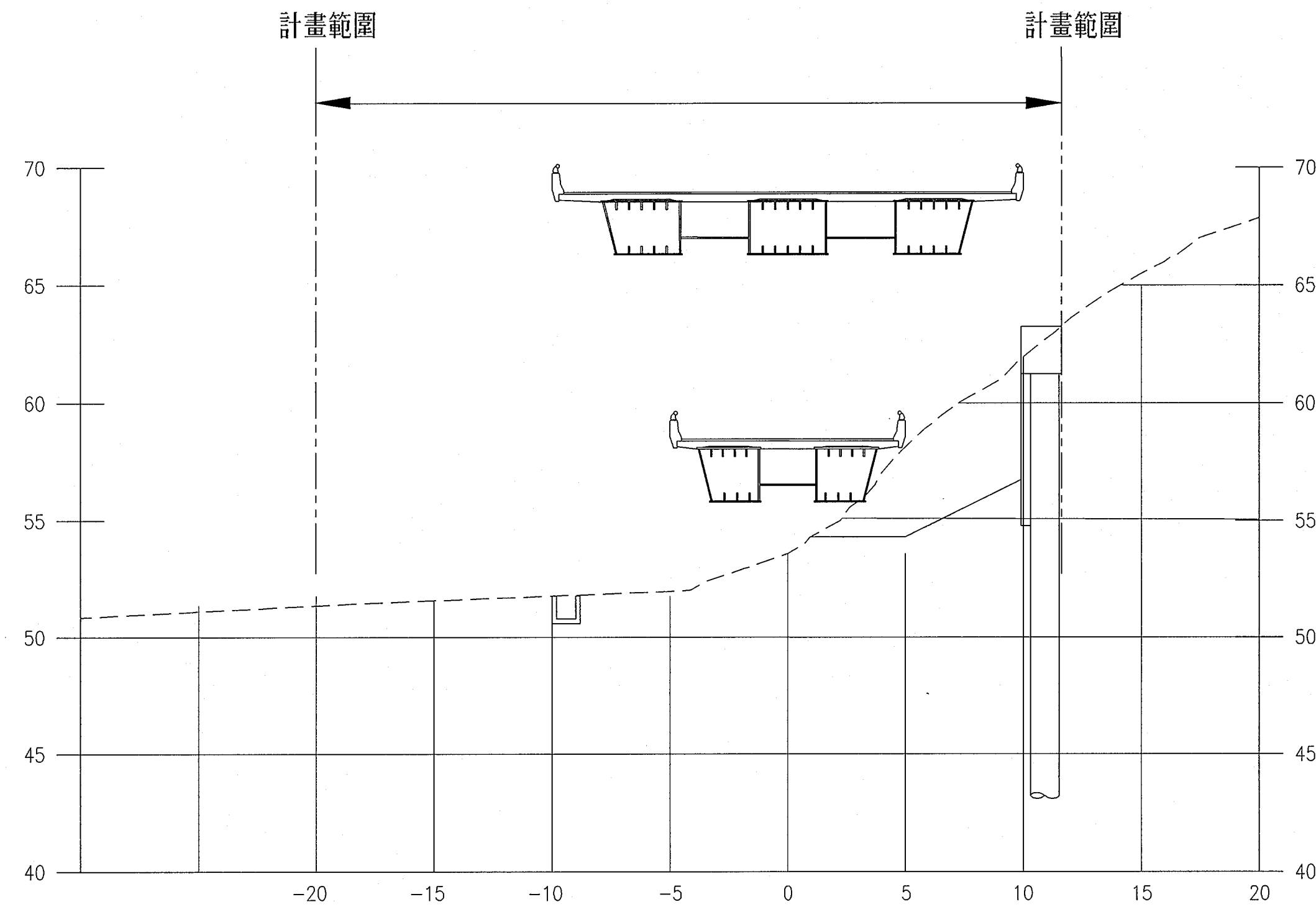
繪圖		品保		修正者	說明	日期
設計		審定				
校核		技師				
日期		圖號				





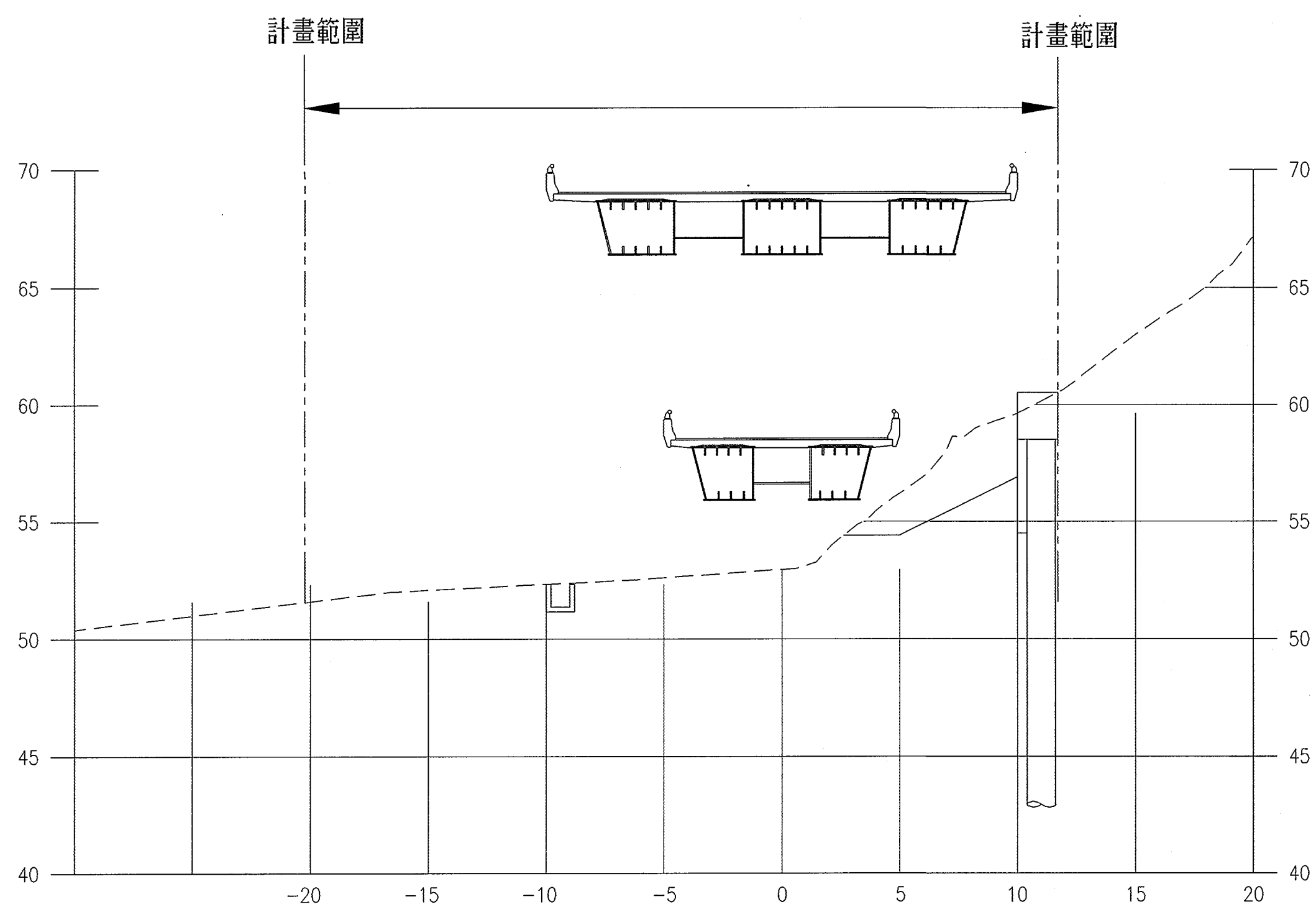
1~20M道路0+800.00

挖方CA	12.28
填方FA	0.00



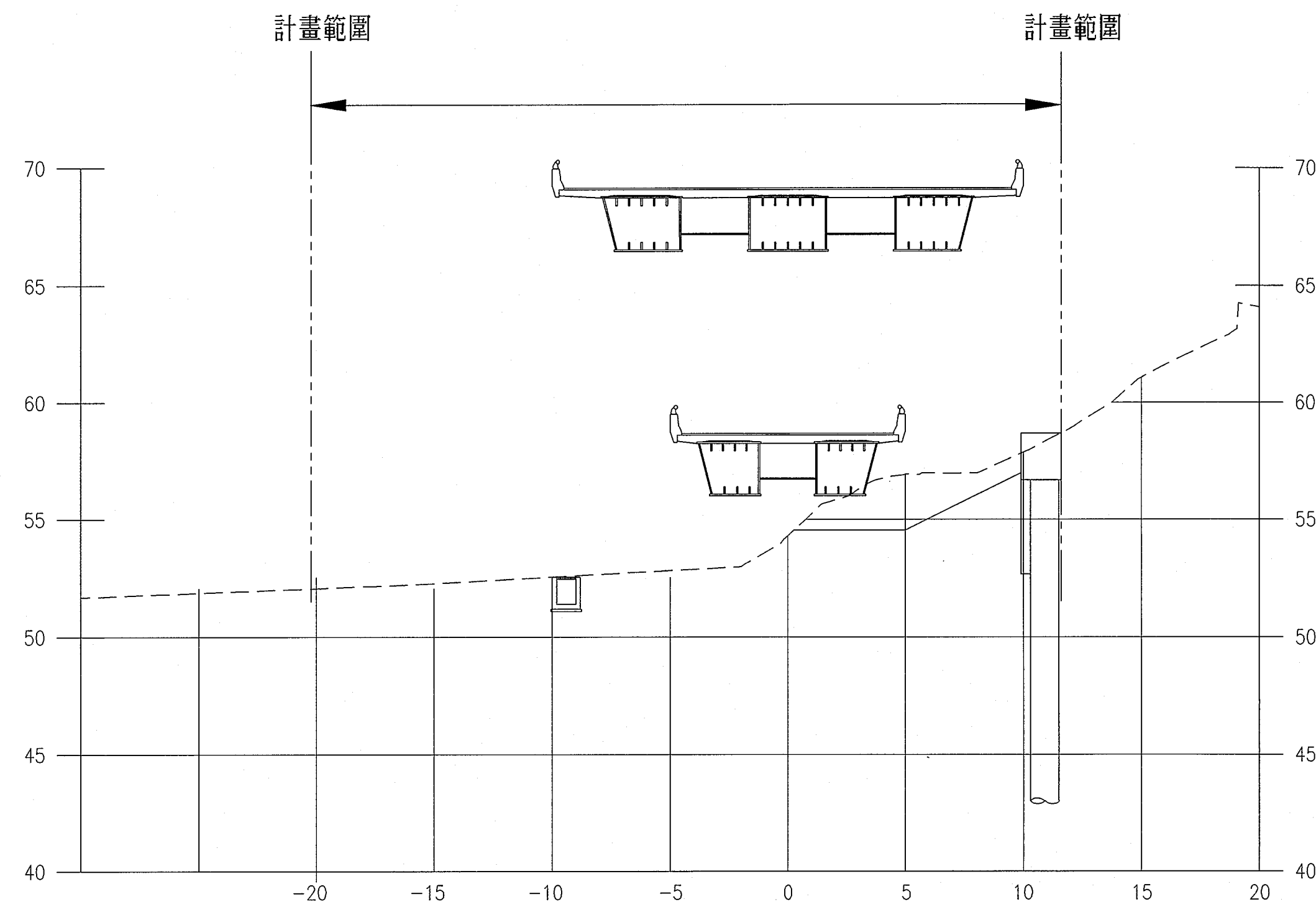
1~20M道路0+820.00

挖方CA	31.02
填方FA	0.00



1~20M道路0+840.00

挖方CA	18.69
填方FA	0.00



1~20M道路0+860.00

挖方CA	15.87
填方FA	0.00

科技部新竹科學園區管理局

核定	日期
復審	日期
初審	日期

## 新竹科學園區(寶山用地)第二期擴建計畫

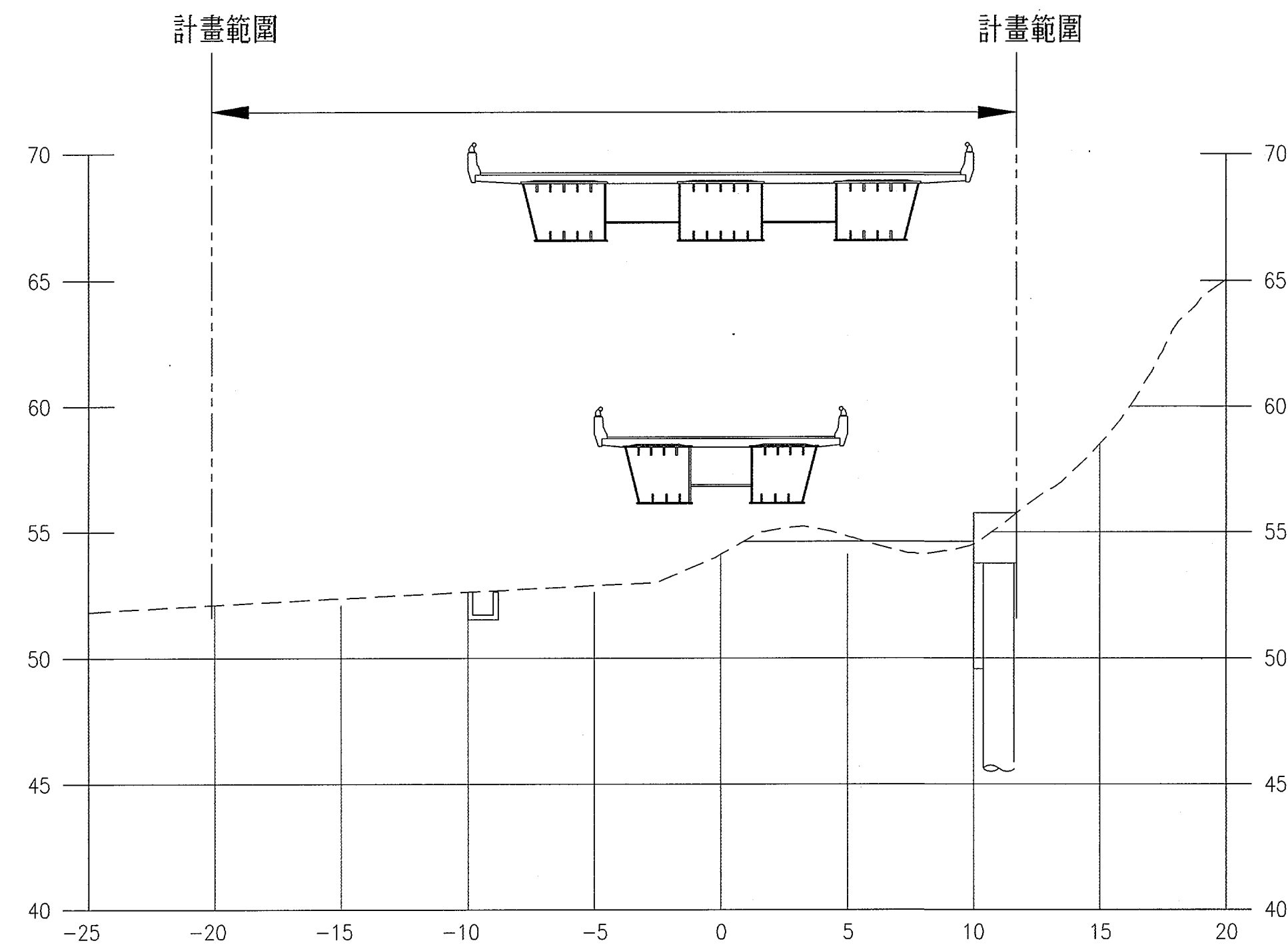
Rd.1-20道路水土保持計畫  
圖5.1-3(11) 道路橫斷面圖(十一)

CECI 台灣世曦工程顧問股份有限公司  
CECI Engineering Consultants, Inc., Taiwan

繪圖	品保	修正者	說明	日期
設計	審定			
校核	技師			
日期	圖號			

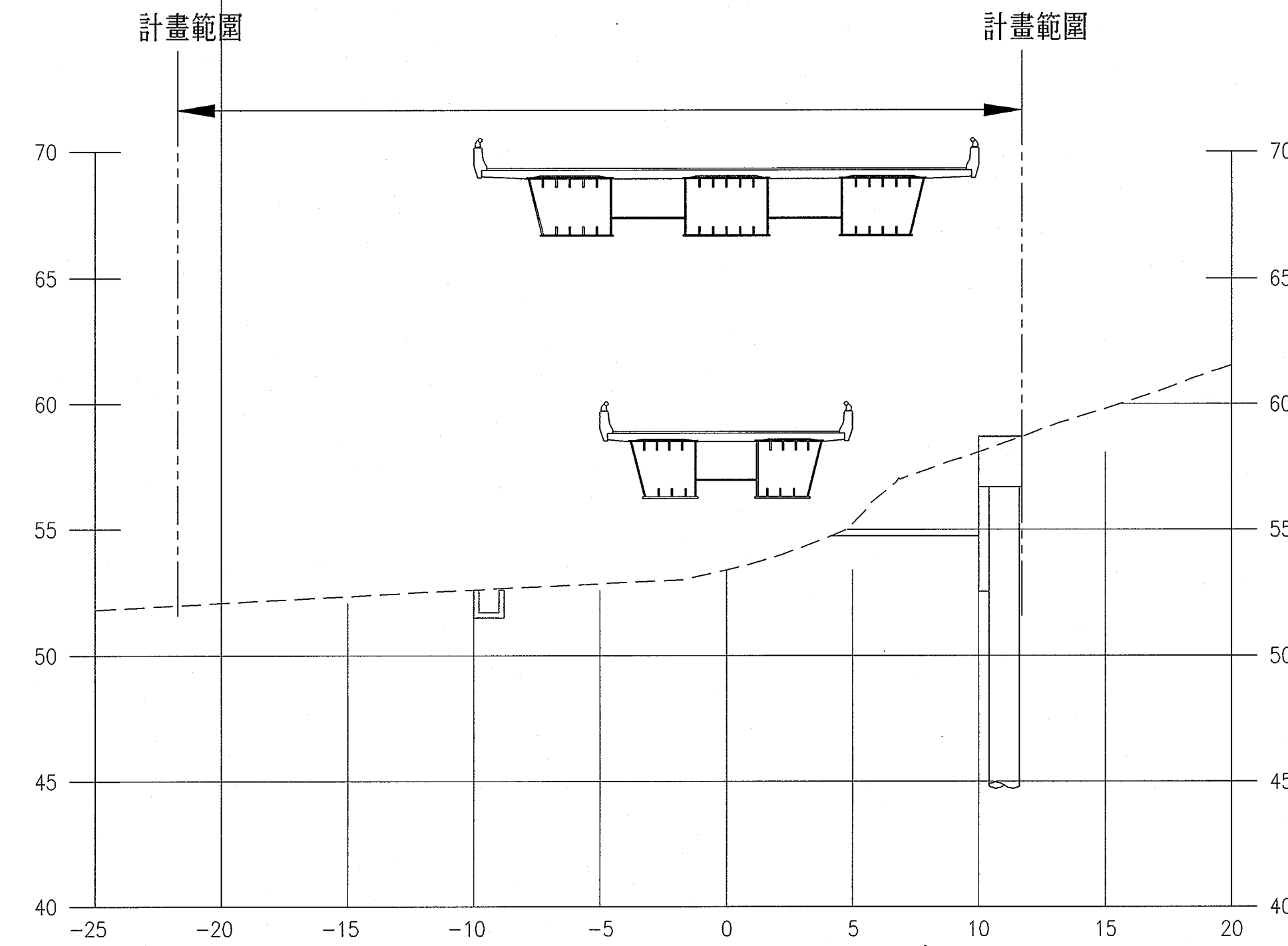


林文弘



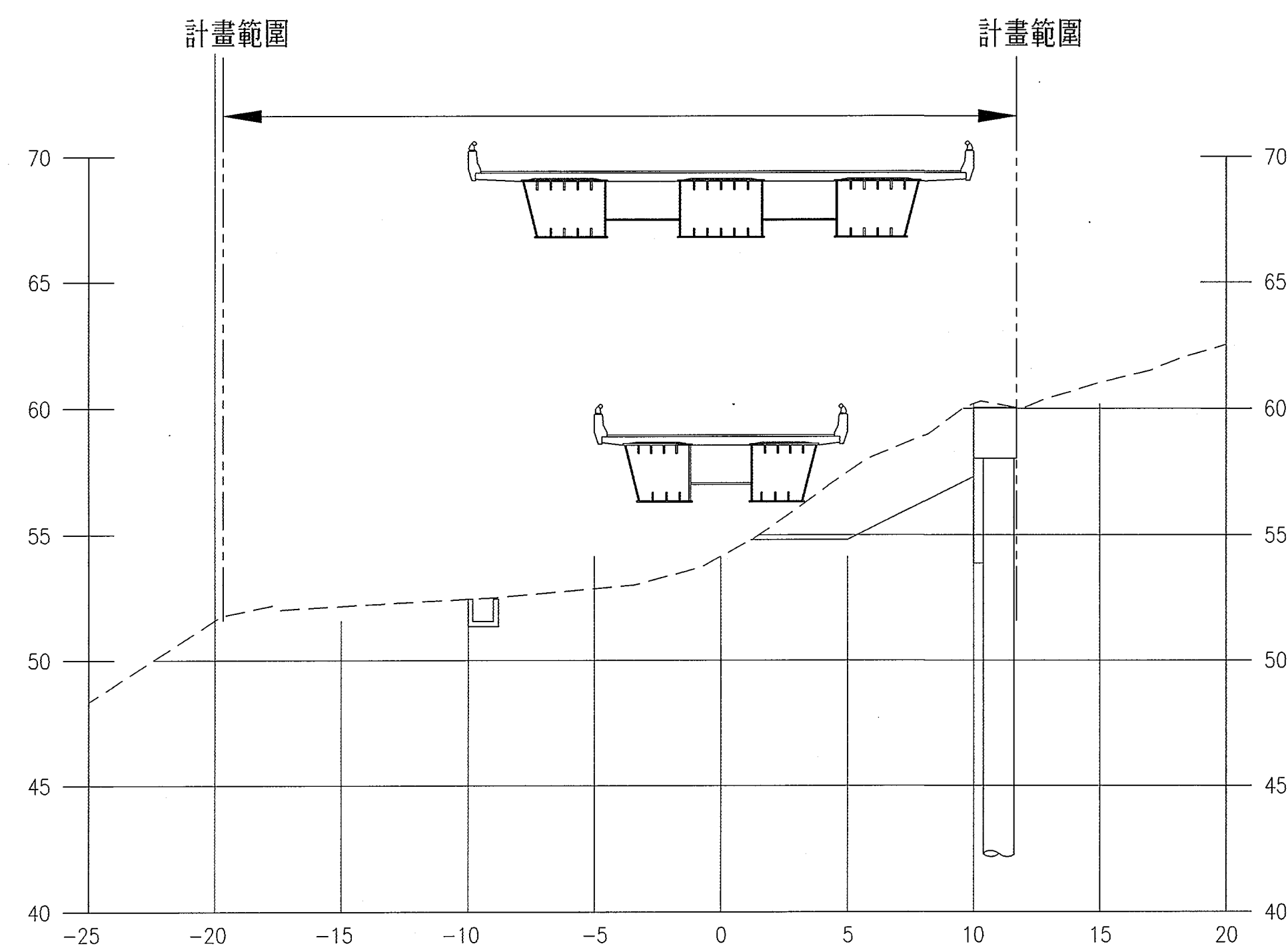
1~20M道路0+880.00

挖方CA	1.75
填方FA	1.35



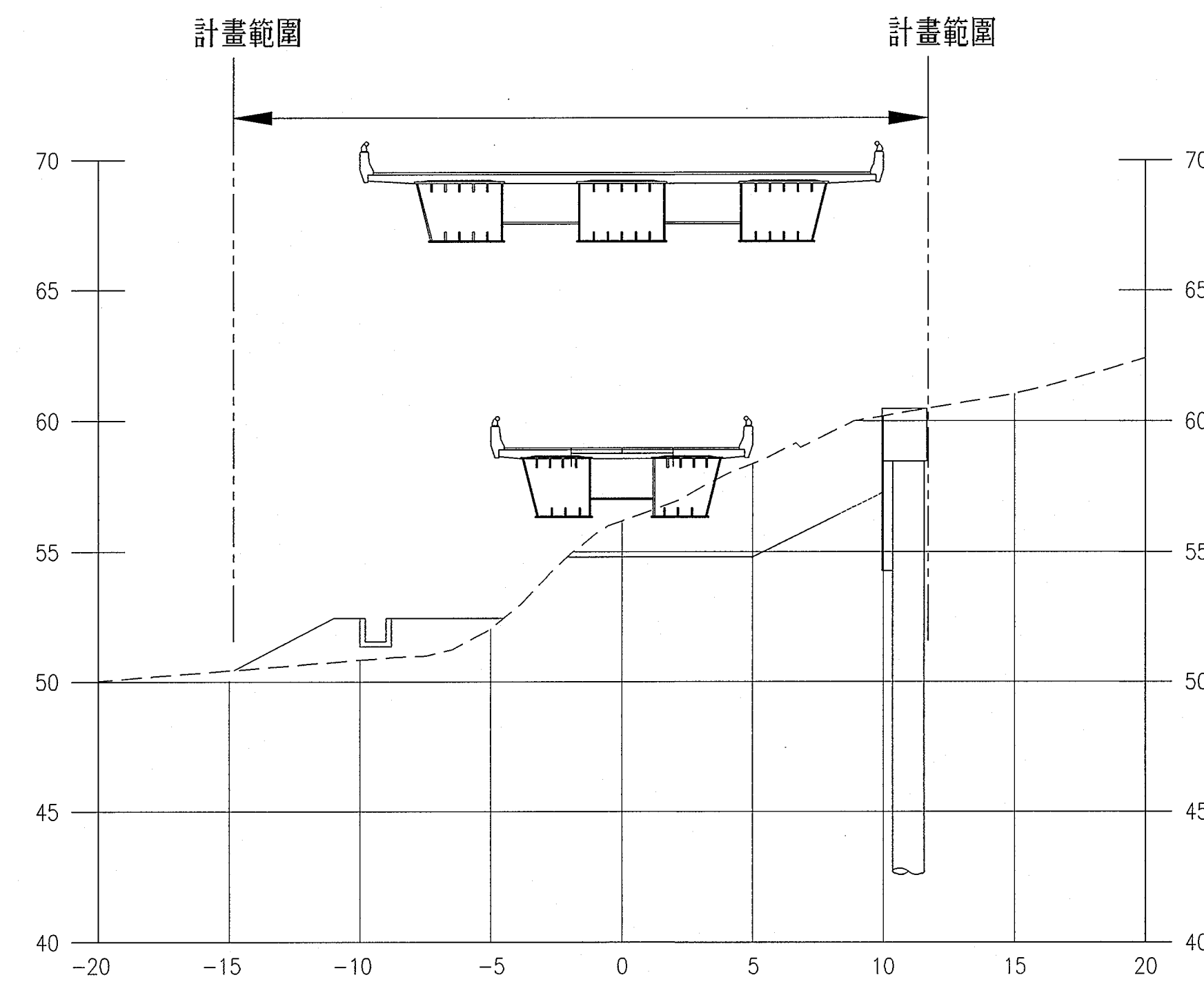
1~20M道路0+900.00

挖方CA	11.52
填方FA	0.00



1~20M道路0+920.00

挖方CA	22.61
填方FA	0.00



1~20M道路0+940.00

挖方CA	33.59
填方FA	10.61

科技部新竹科學園區管理局

核定	日期
複審	日期
初審	日期

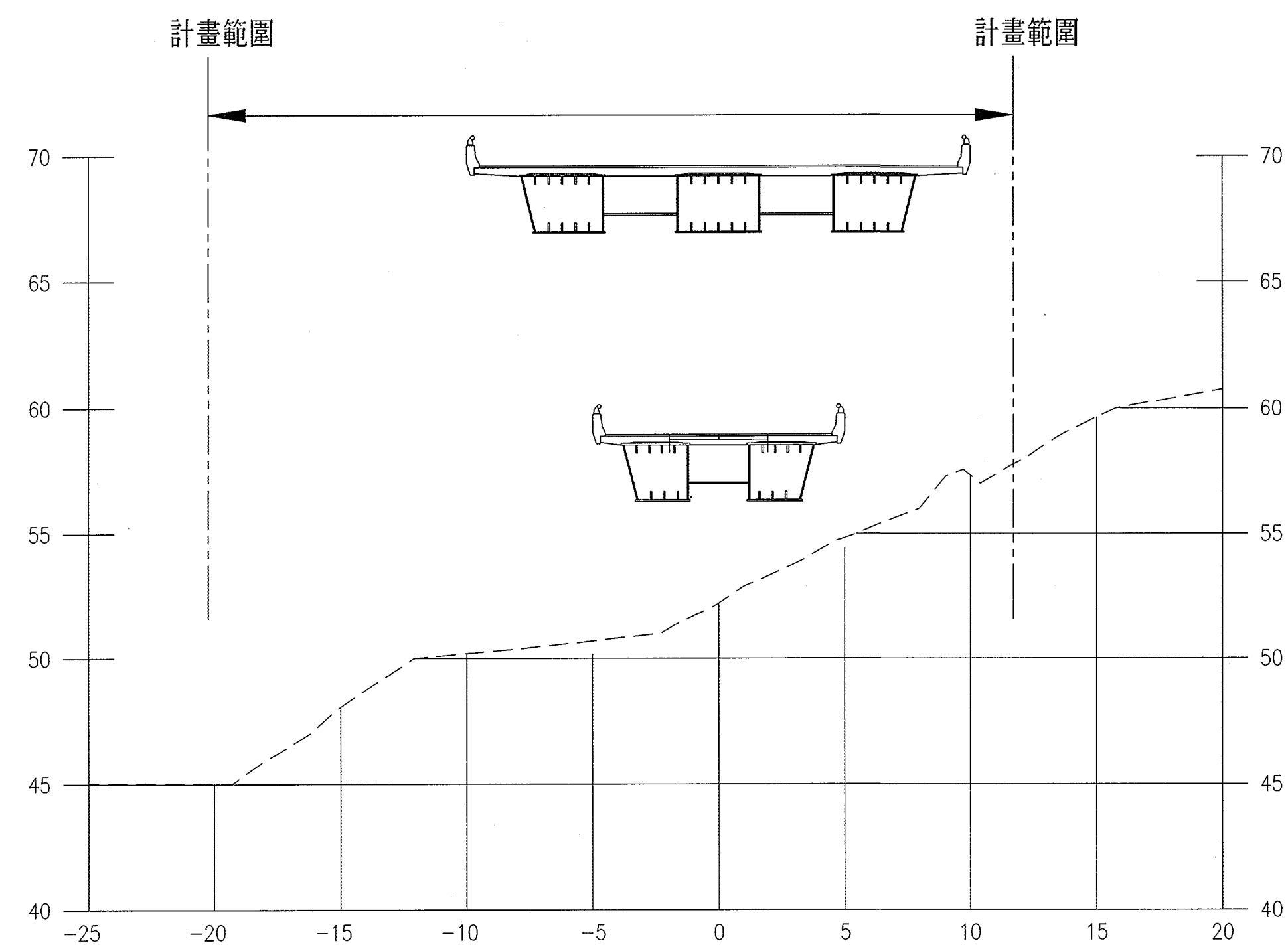
## 新竹科學園區(寶山用地)第二期擴建計畫

Rd.1-20道路水土保持計畫  
圖5.1-3(12) 道路橫斷面圖(十二)

CECI 台灣世曦工程顧問股份有限公司  
CECI Engineering Consultants, Inc., Taiwan

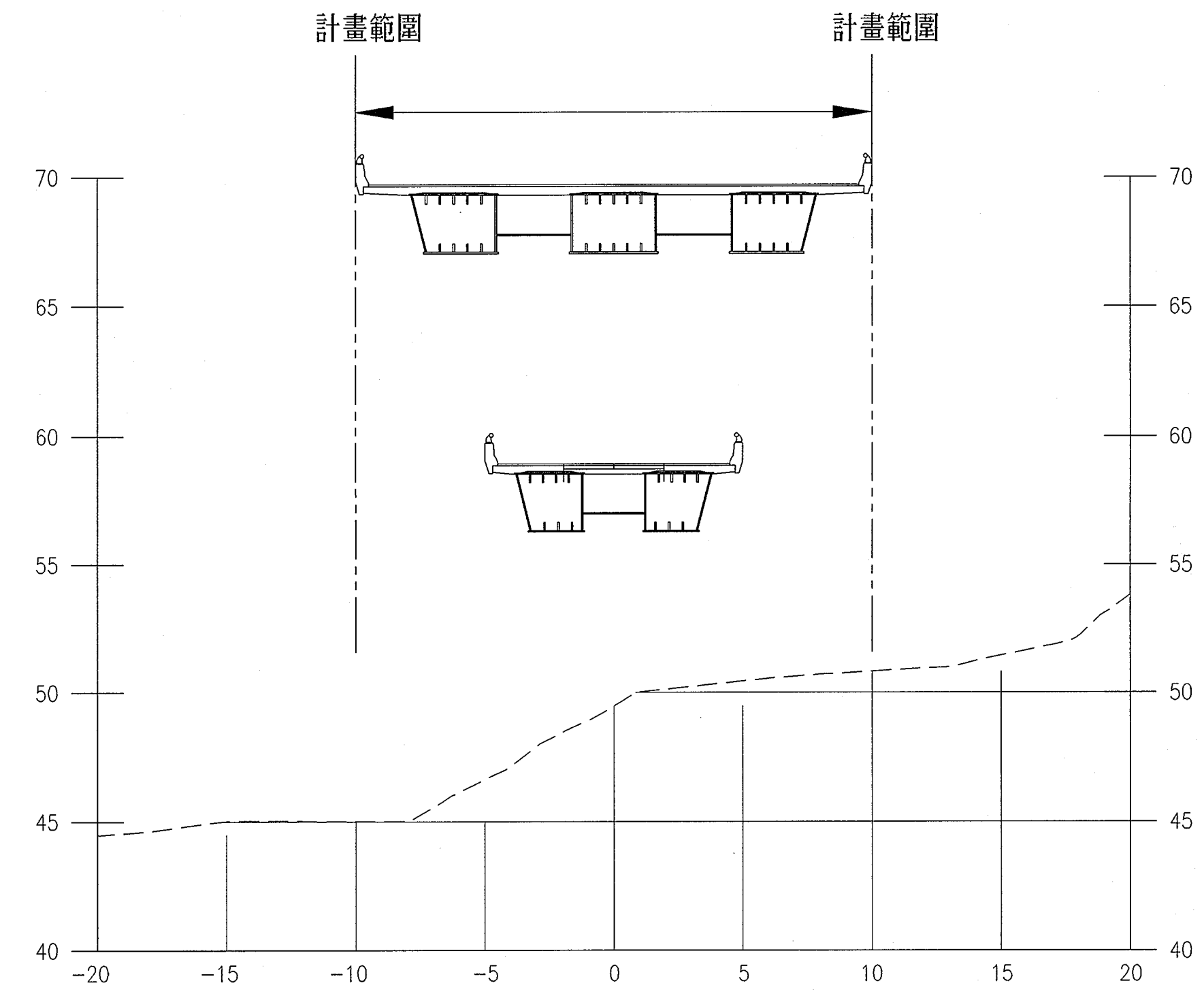
繪圖	品保	修正者	說明	日期
設計	審定			
校核	技師			
日期	圖號			

林文弘  
林文弘



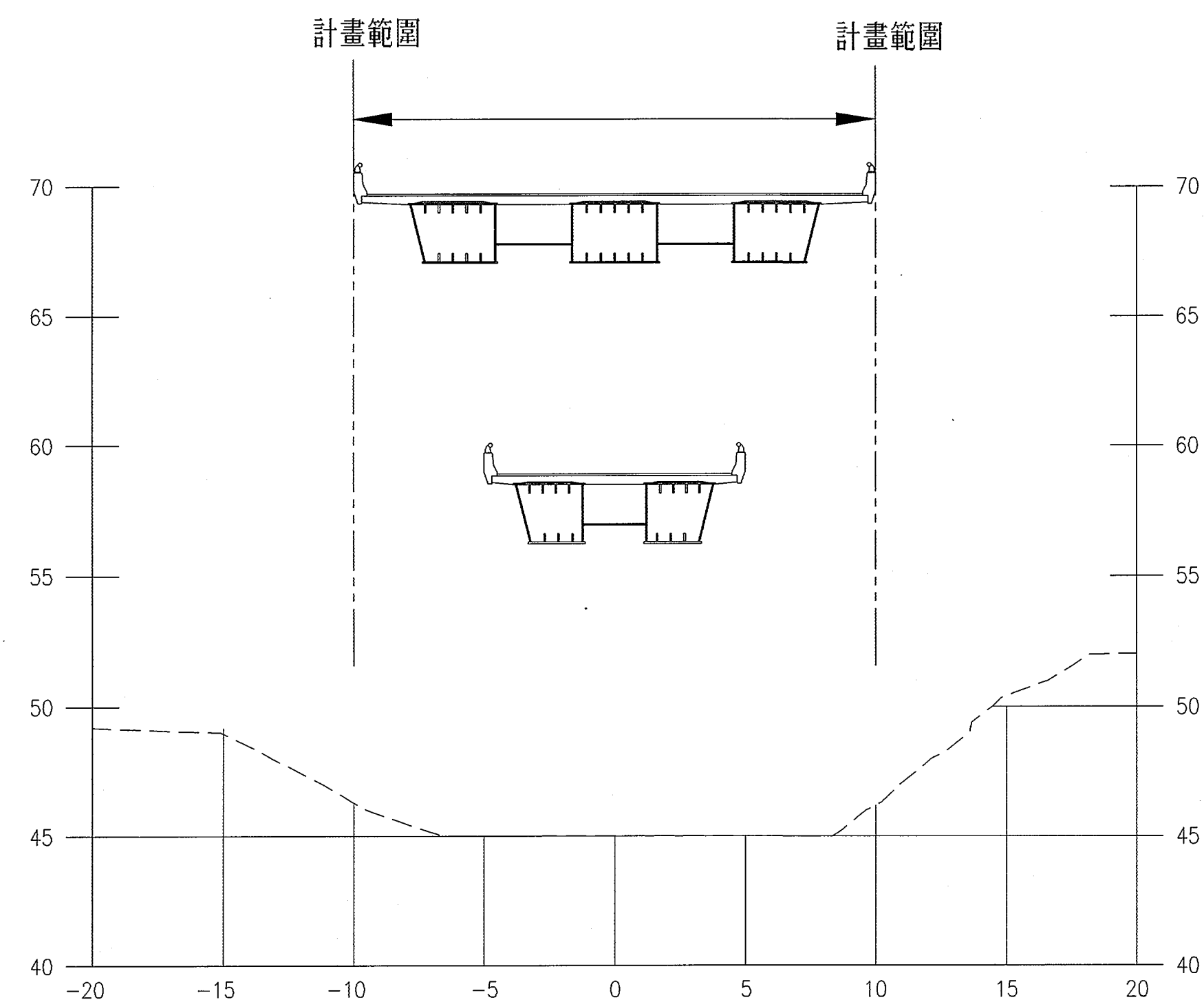
1~20M道路0+960.00

挖方CA	0.00
填方FA	0.00



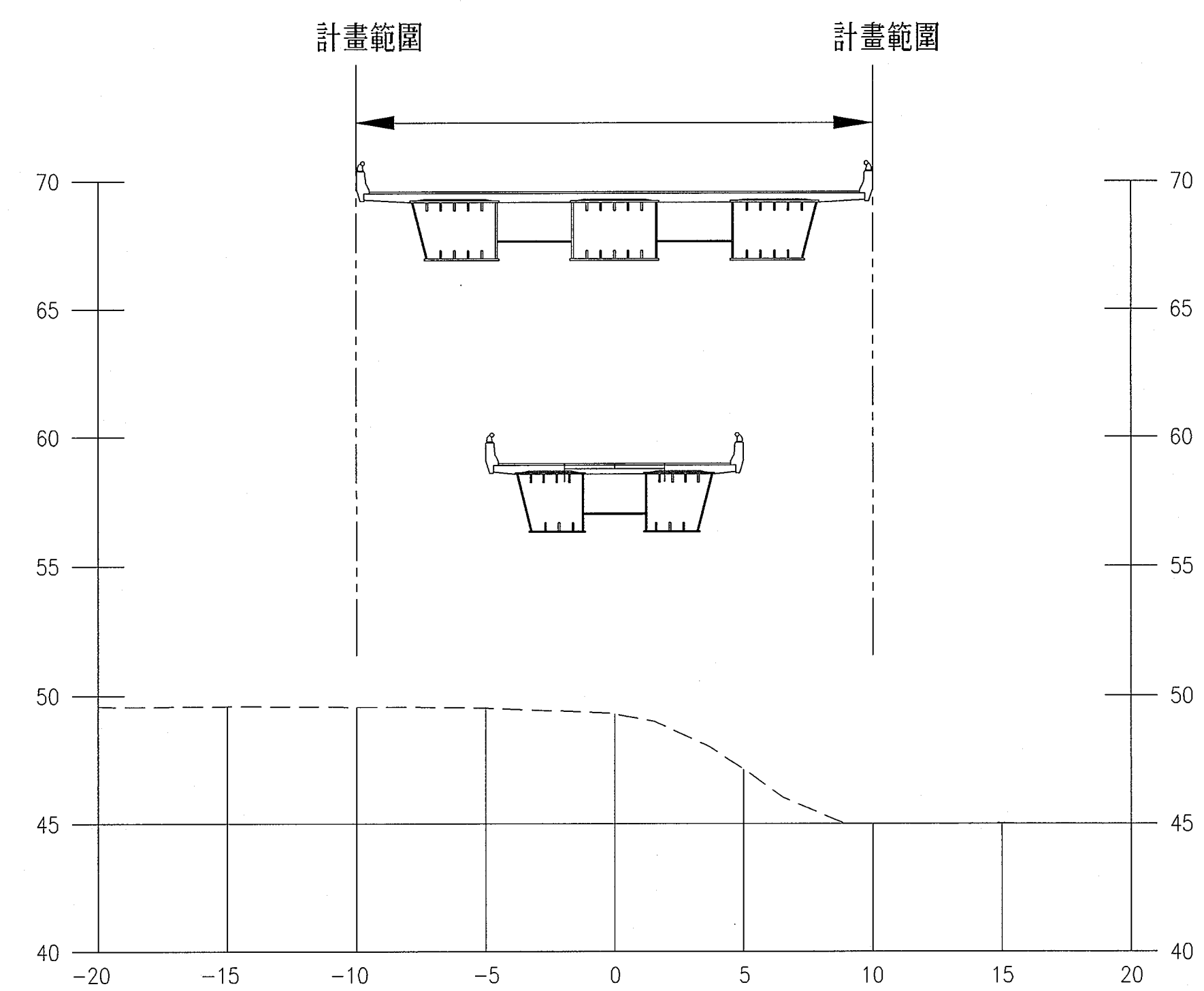
1~20M道路0+980.00

挖方CA	0.00
填方FA	0.00



1~20M道路1+000.00

挖方CA	0.00
填方FA	0.00



1~20M道路1+020.00

挖方CA	0.00
填方FA	0.00

科技部新竹科學園區管理局

核定		日期	
複審		日期	
初審		日期	

## 新竹科學園區(寶山用地)第二期擴建計畫

Rd.1-20道路水土保持計畫  
圖5.1-3(13) 道路橫斷面圖(十三)

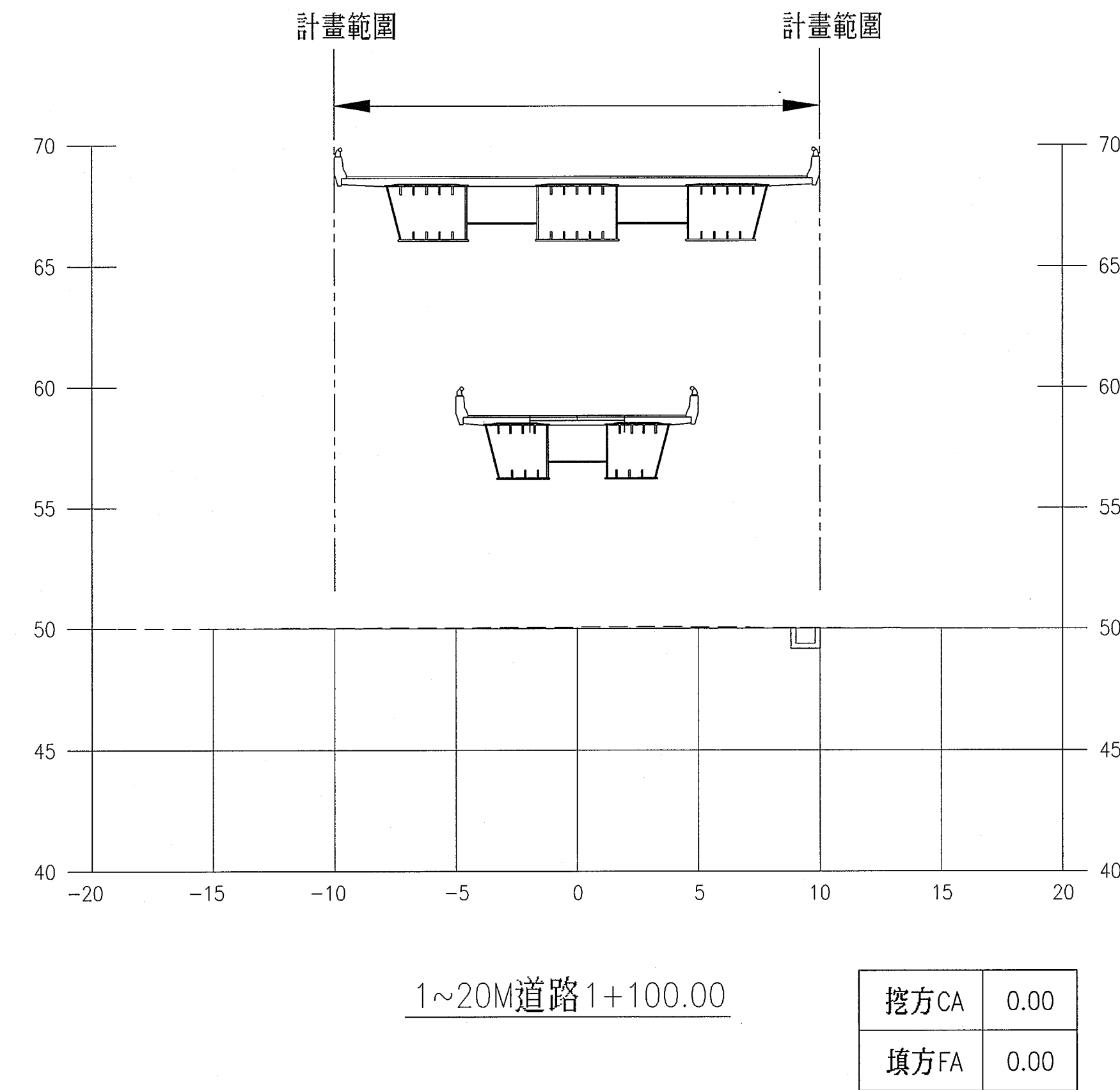
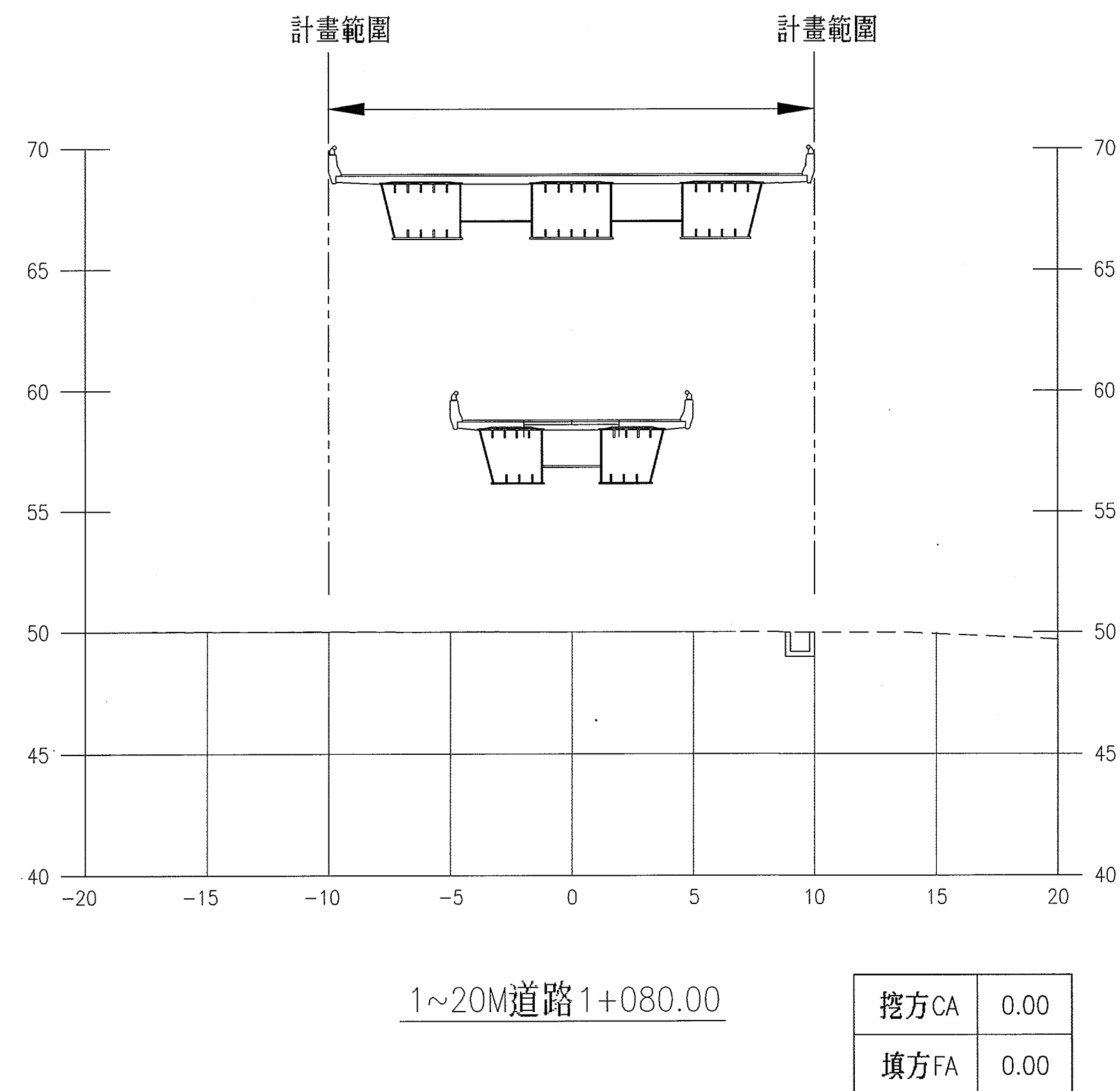
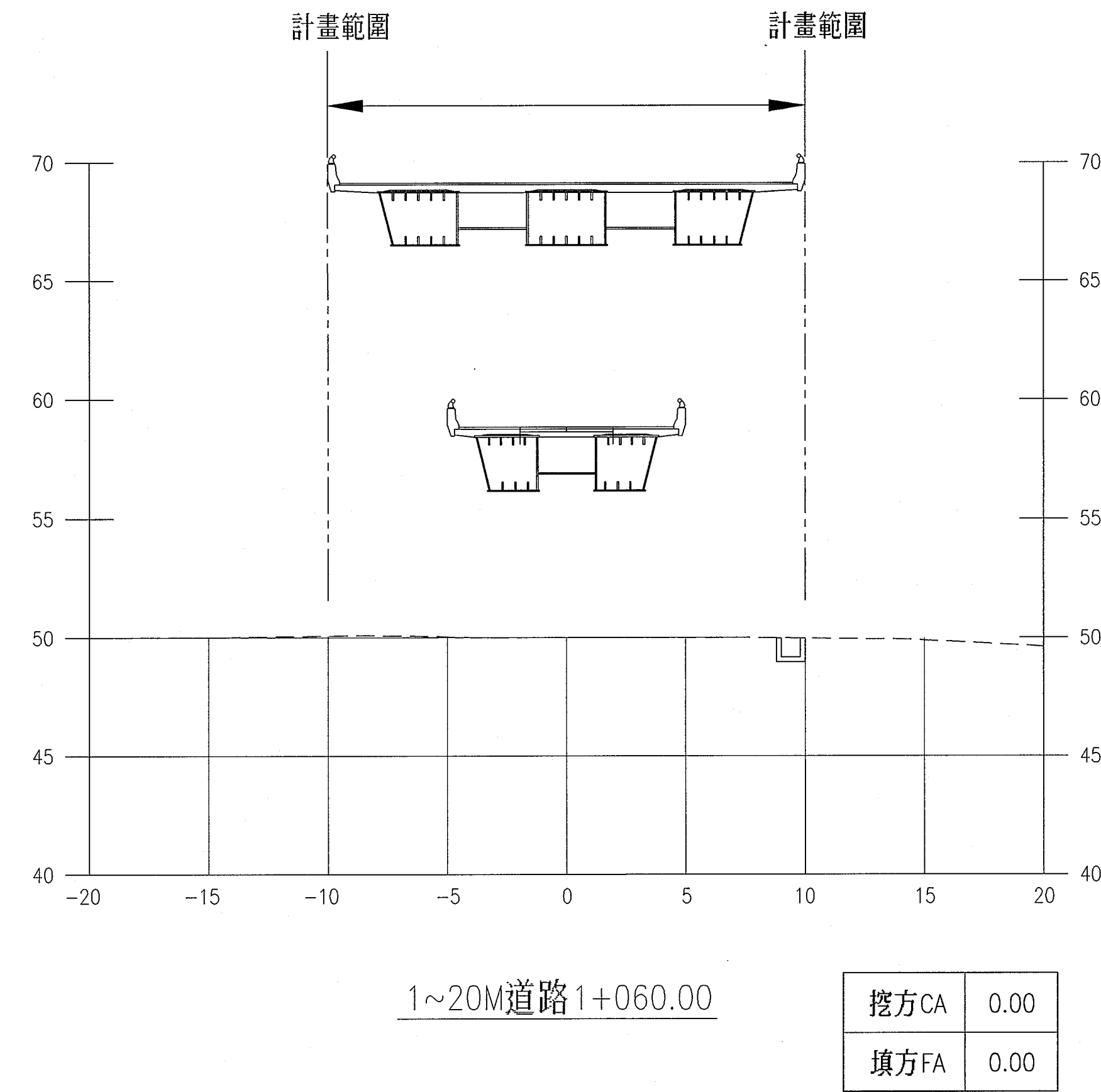
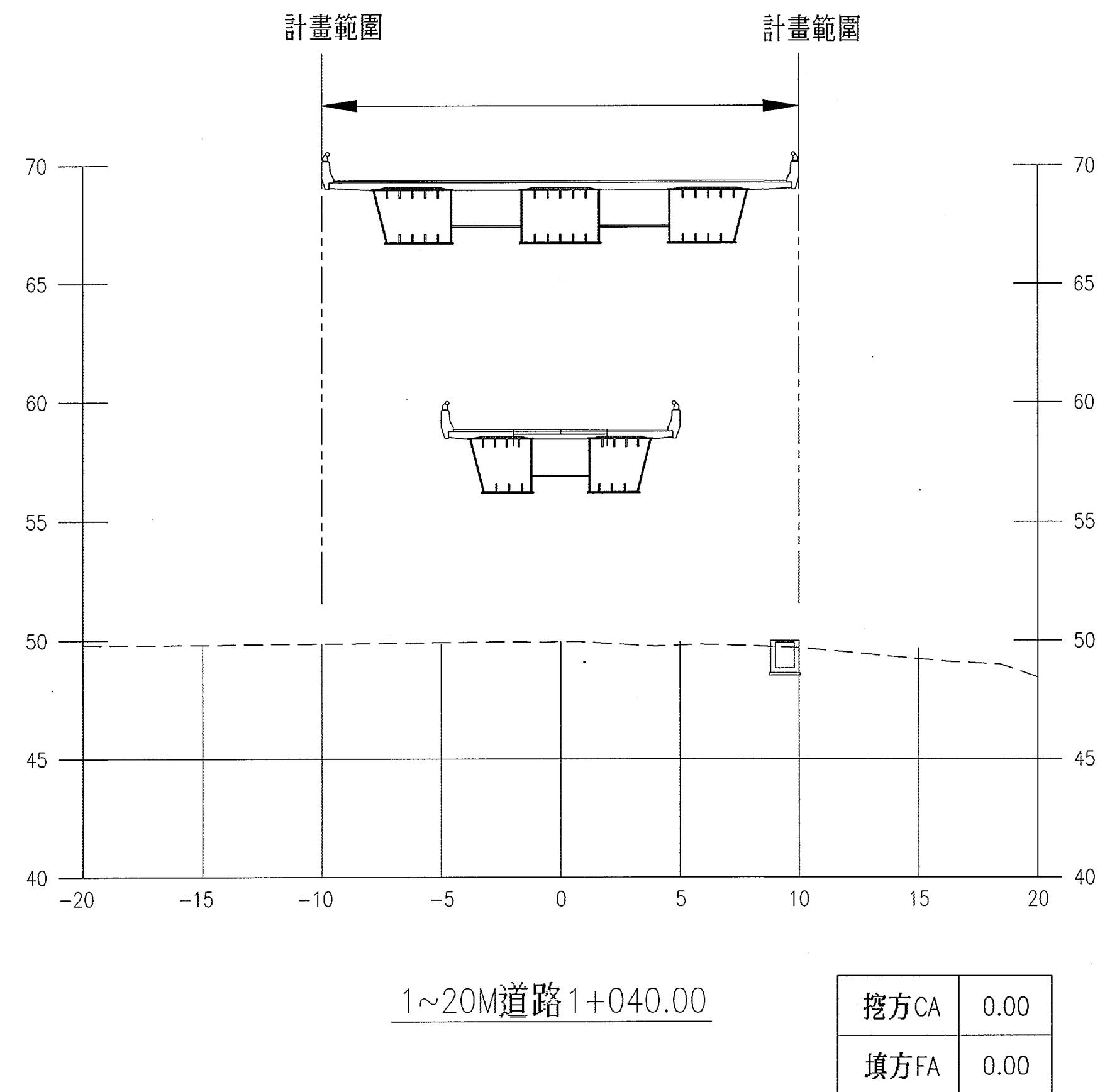


台灣世曦工程顧問股份有限公司  
CECI Engineering Consultants, Inc., Taiwan

繪圖		品保		修正者	說明	日期
設計		審定				
校核		技師				
日期		圖號				



林文弘



林文弘

科技部新竹科學園區管理局

核定		日期	
複審		日期	
初審		日期	

### 新竹科學園區(寶山用地)第二期擴建計畫

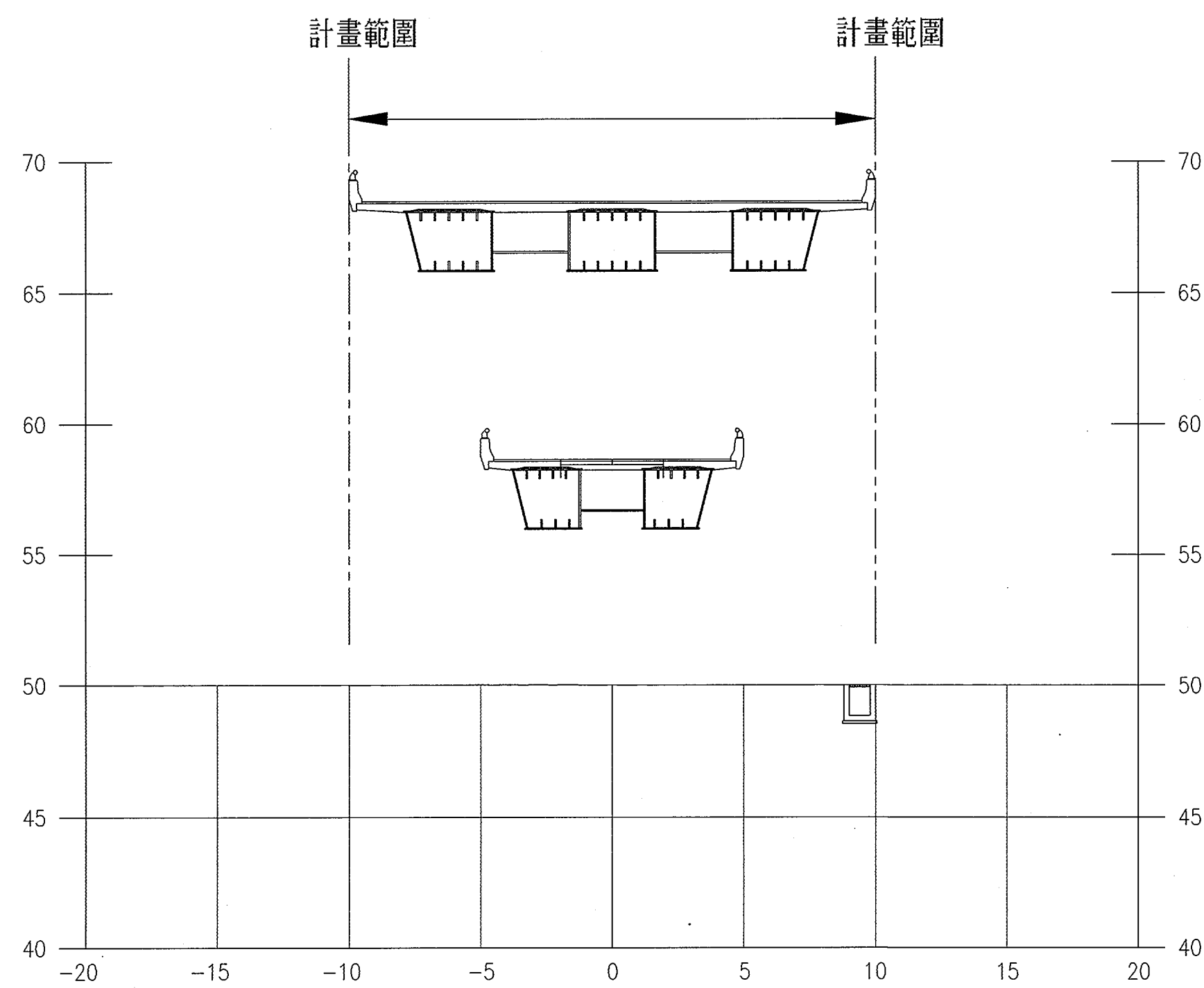
Rd.1-20道路水土保持計畫  
圖5.1-3(14) 道路橫斷面圖(十四)



台灣世曦工程顧問股份有限公司  
CECI Engineering Consultants, Inc., Taiwan

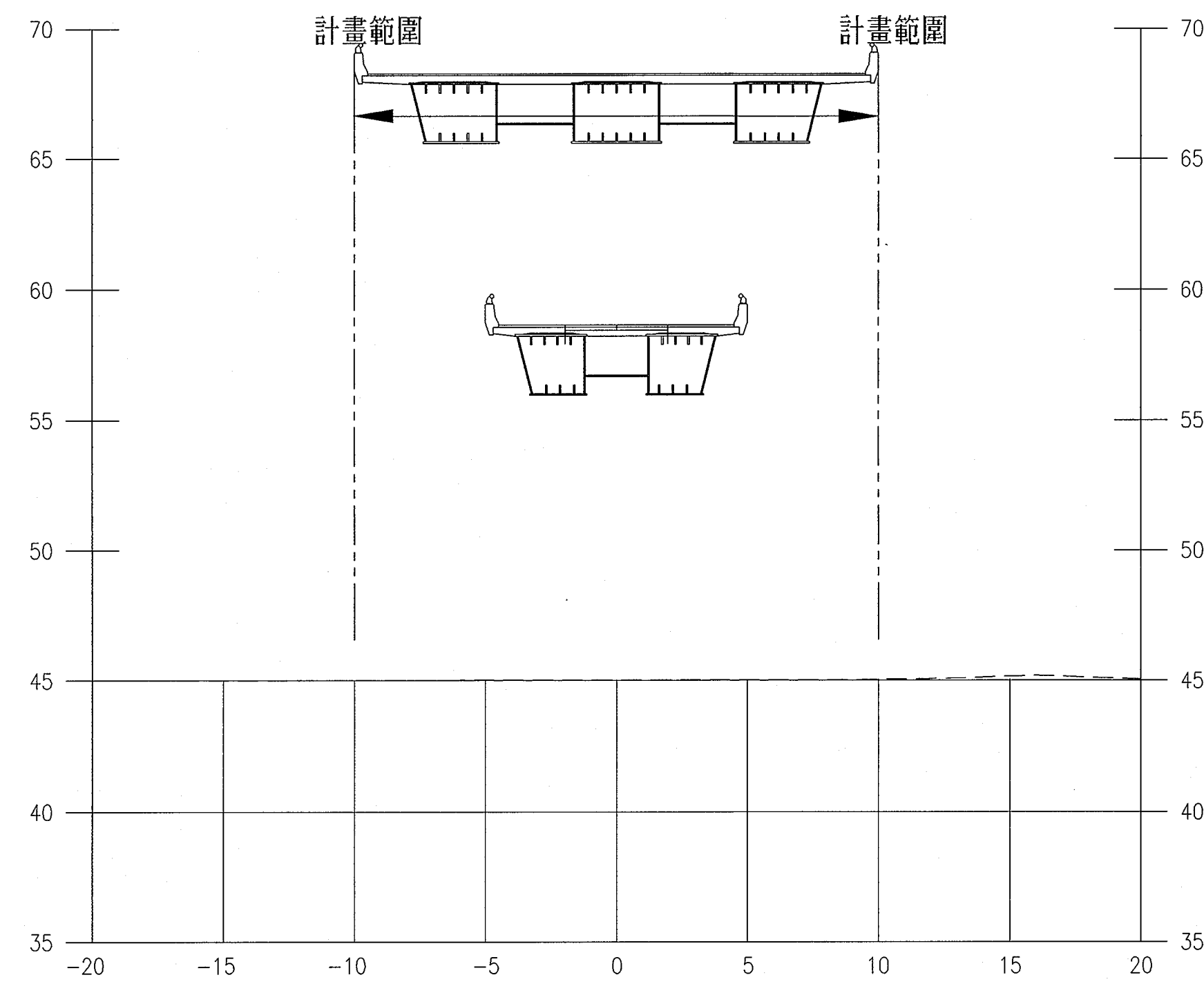
繪圖		品保		修正者	說明	日期
設計		審定				
校核		技師				
日期		圖號				





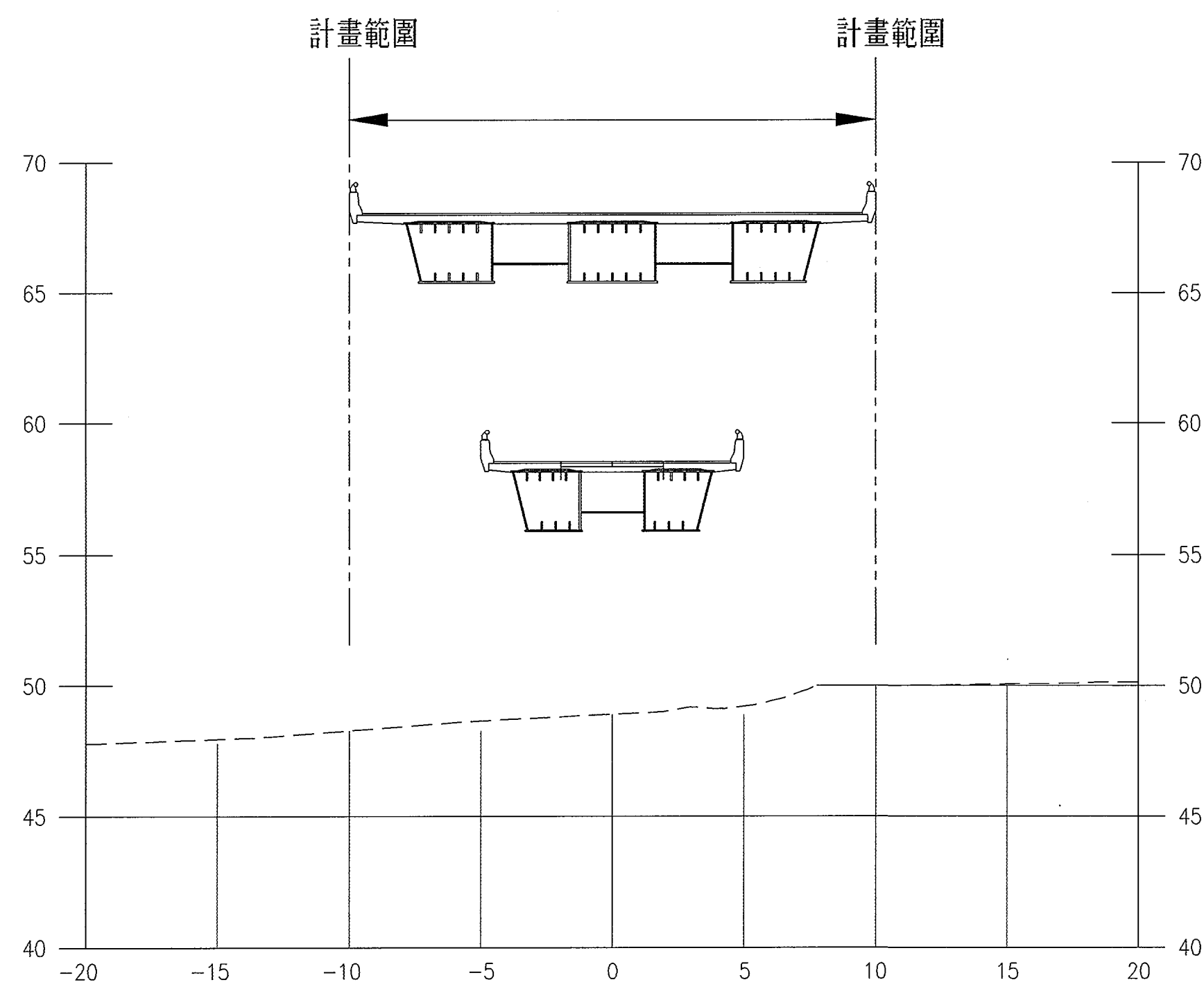
1~20M道路1+120.00

挖方CA	0.00
填方FA	0.00



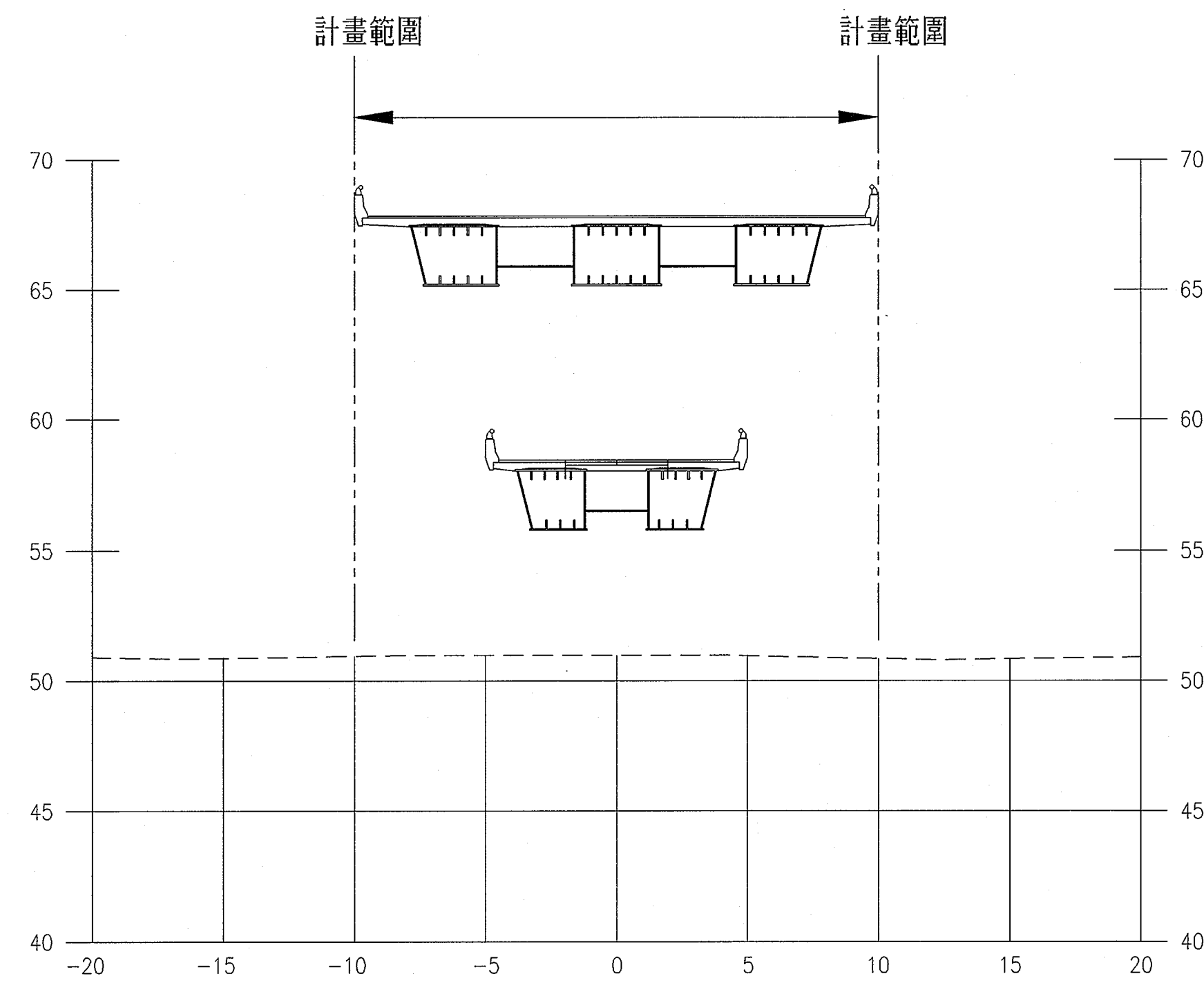
1~20M道路1+140.00

挖方CA	0.00
填方FA	0.00



1~20M道路1+160.00

挖方CA	0.00
填方FA	0.00



1~20M道路1+180.00

挖方CA	0.00
填方FA	0.00

林文弘

科技部新竹科學園區管理局

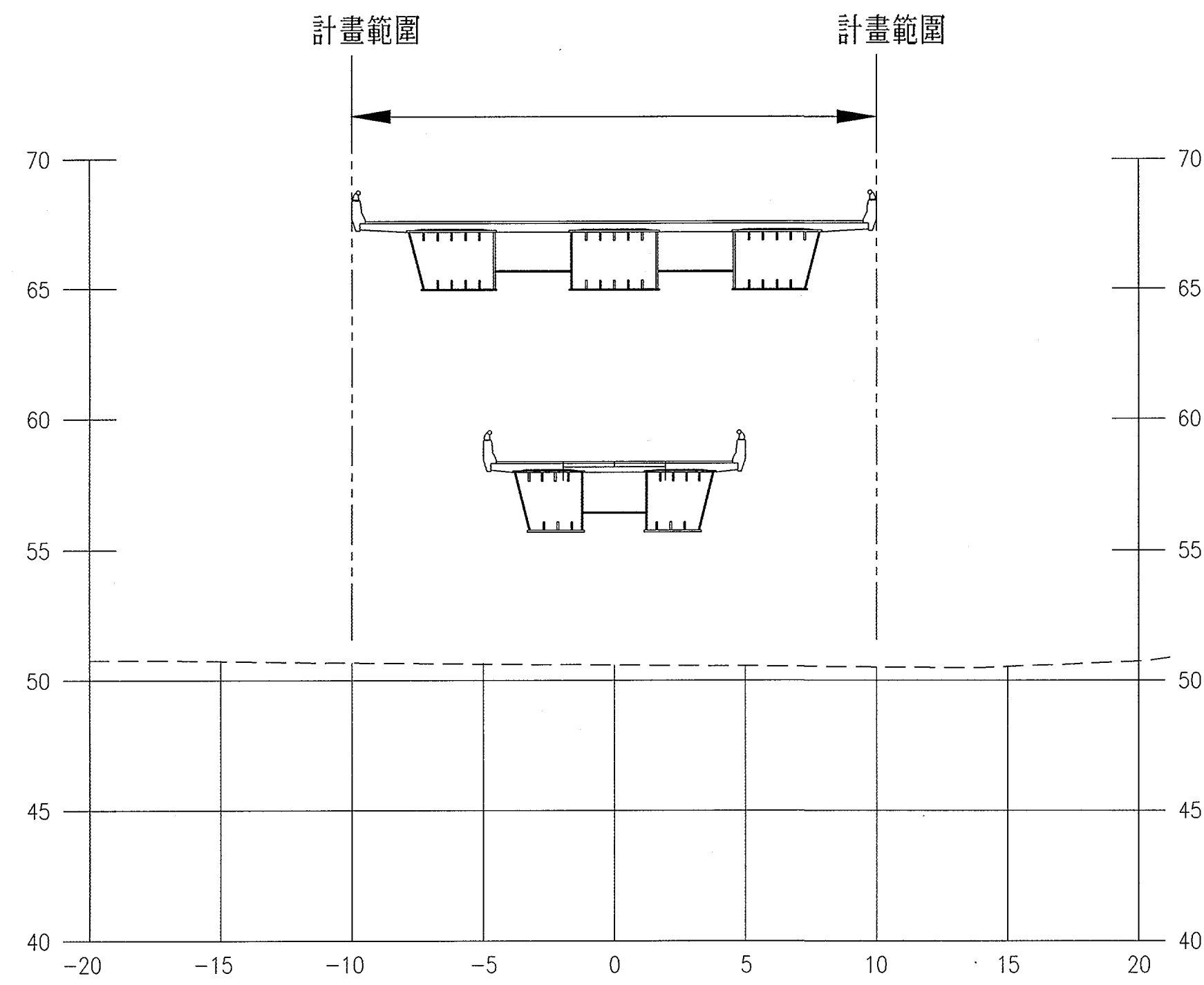
核定		日期	
復審		日期	
初審		日期	

### 新竹科學園區(寶山用地)第二期擴建計畫

Rd.1-20道路水土保持計畫  
圖5.1-3(15) 道路橫斷面圖(十五)

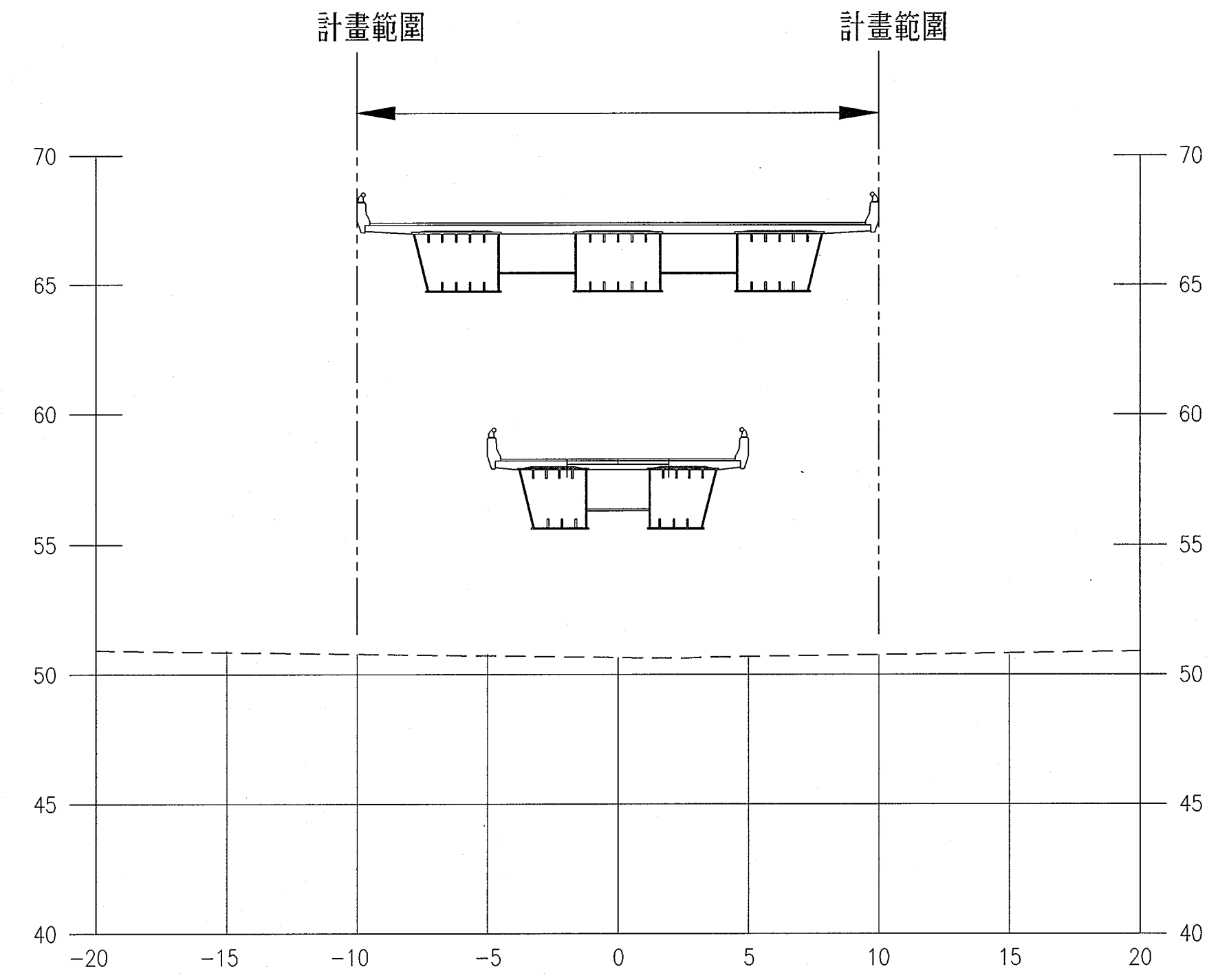
CECI 台灣世曦工程顧問股份有限公司  
CECI Engineering Consultants, Inc., Taiwan

繪圖		品保		修正者	說明	日期
設計		審定				
校核		技師				
日期		圖號				



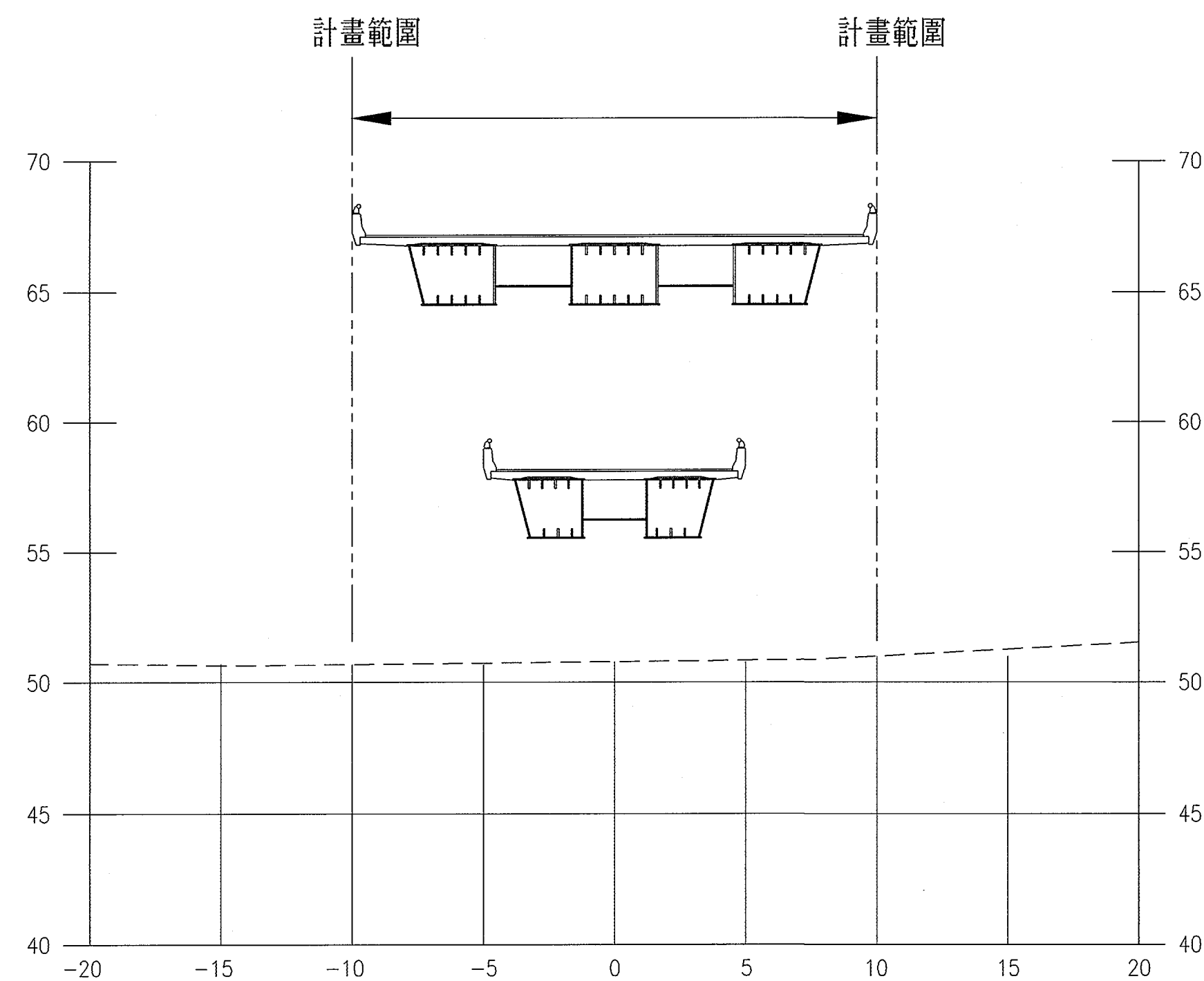
1~20M道路 1+200.00

挖方CA	0.00
填方FA	0.00



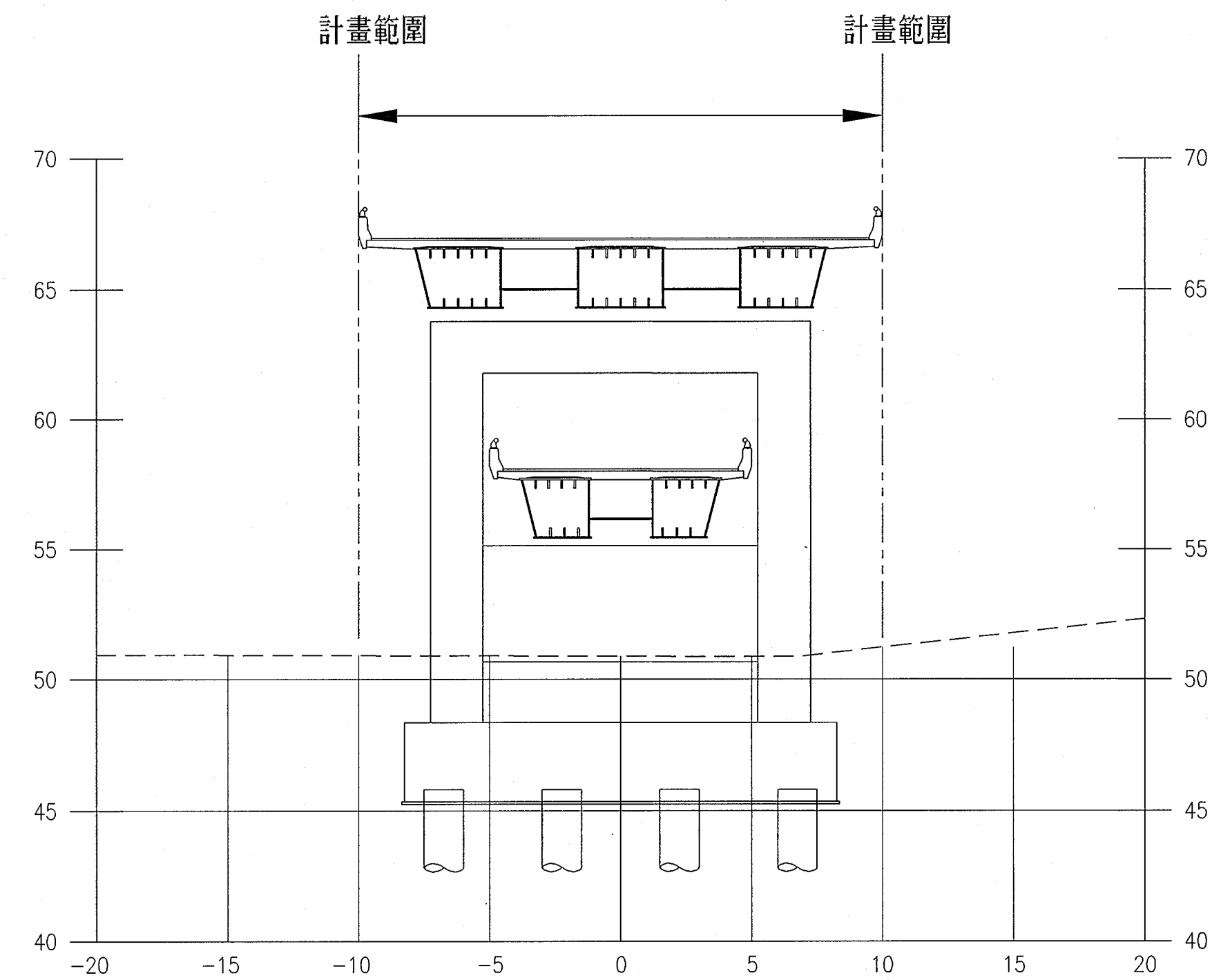
1~20M道路 1+220.00

挖方CA	0.00
填方FA	0.00



1~20M道路 1+240.00

挖方CA	0.00
填方FA	0.00



1~20M道路 1+260.00

挖方CA	0.00
填方FA	0.00

科技部新竹科學園區管理局

核定	日期
複審	日期
初審	日期

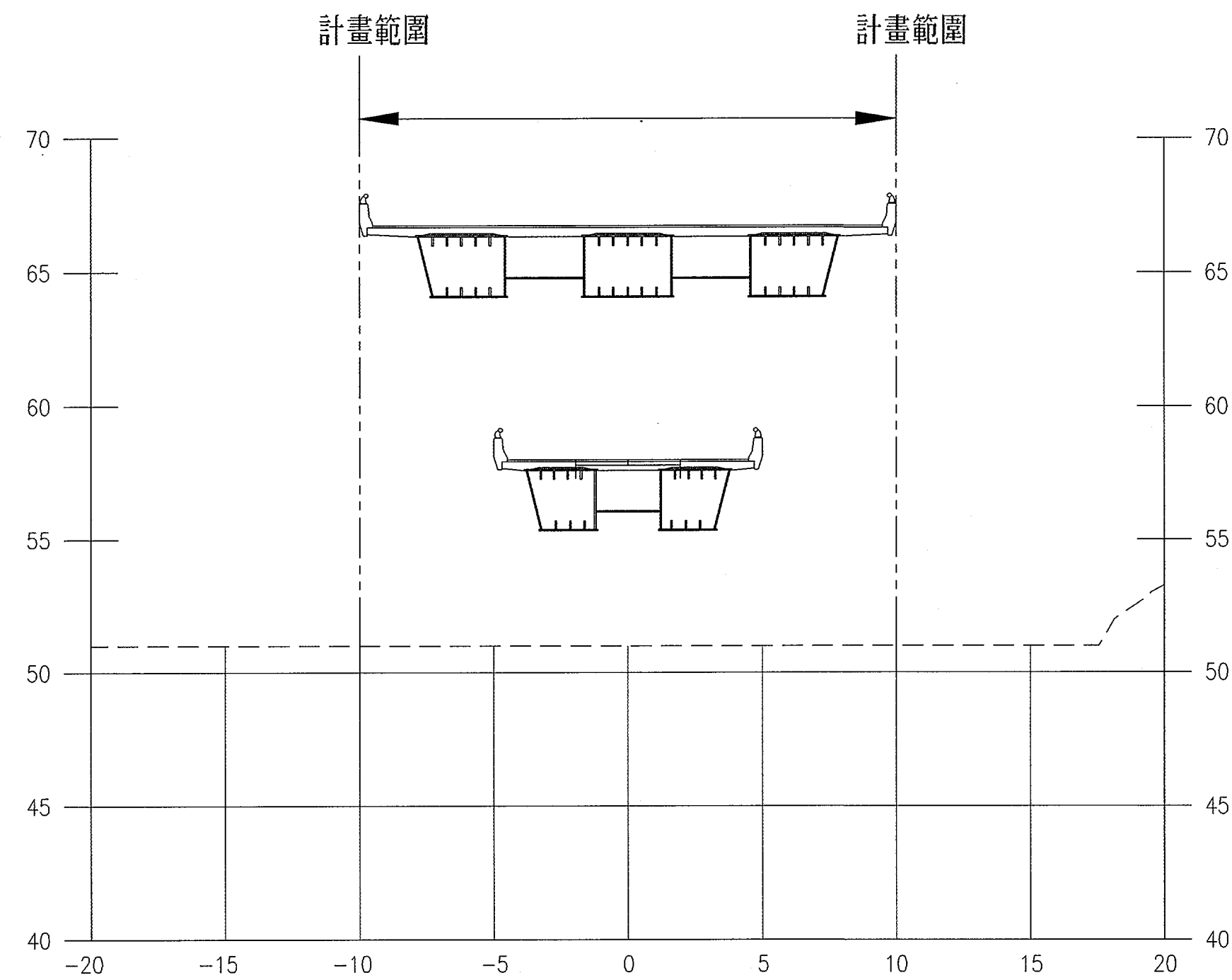
## 新竹科學園區(寶山用地)第二期擴建計畫

Rd.1-20道路水土保持計畫  
圖5.1-3(16) 道路橫斷面圖(十六)

CECI 台灣世曦工程顧問股份有限公司  
CECI Engineering Consultants, Inc., Taiwan

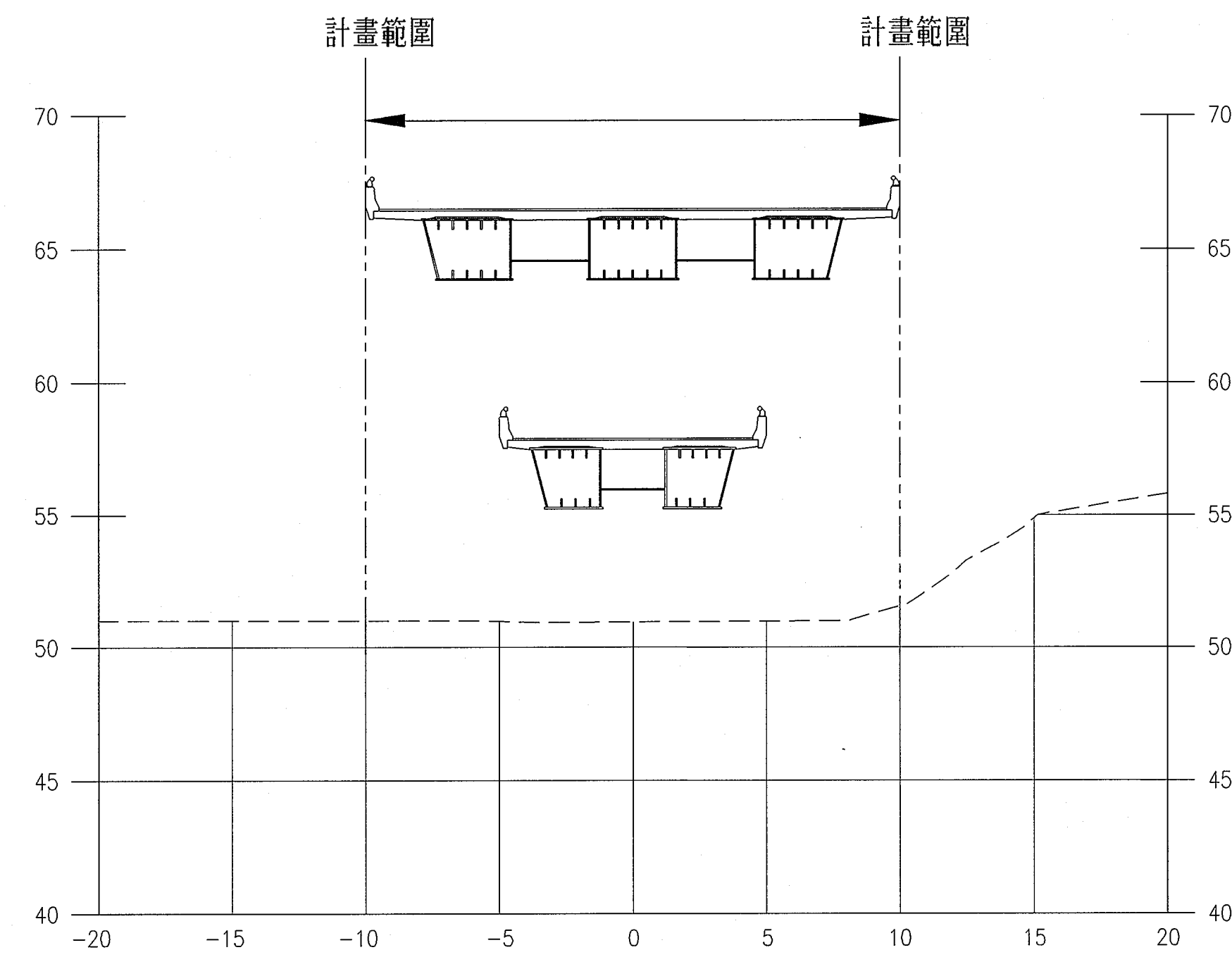
繪圖	品保	修正者	說明	日期
設計	審定			
校核	技師			
日期	圖號			





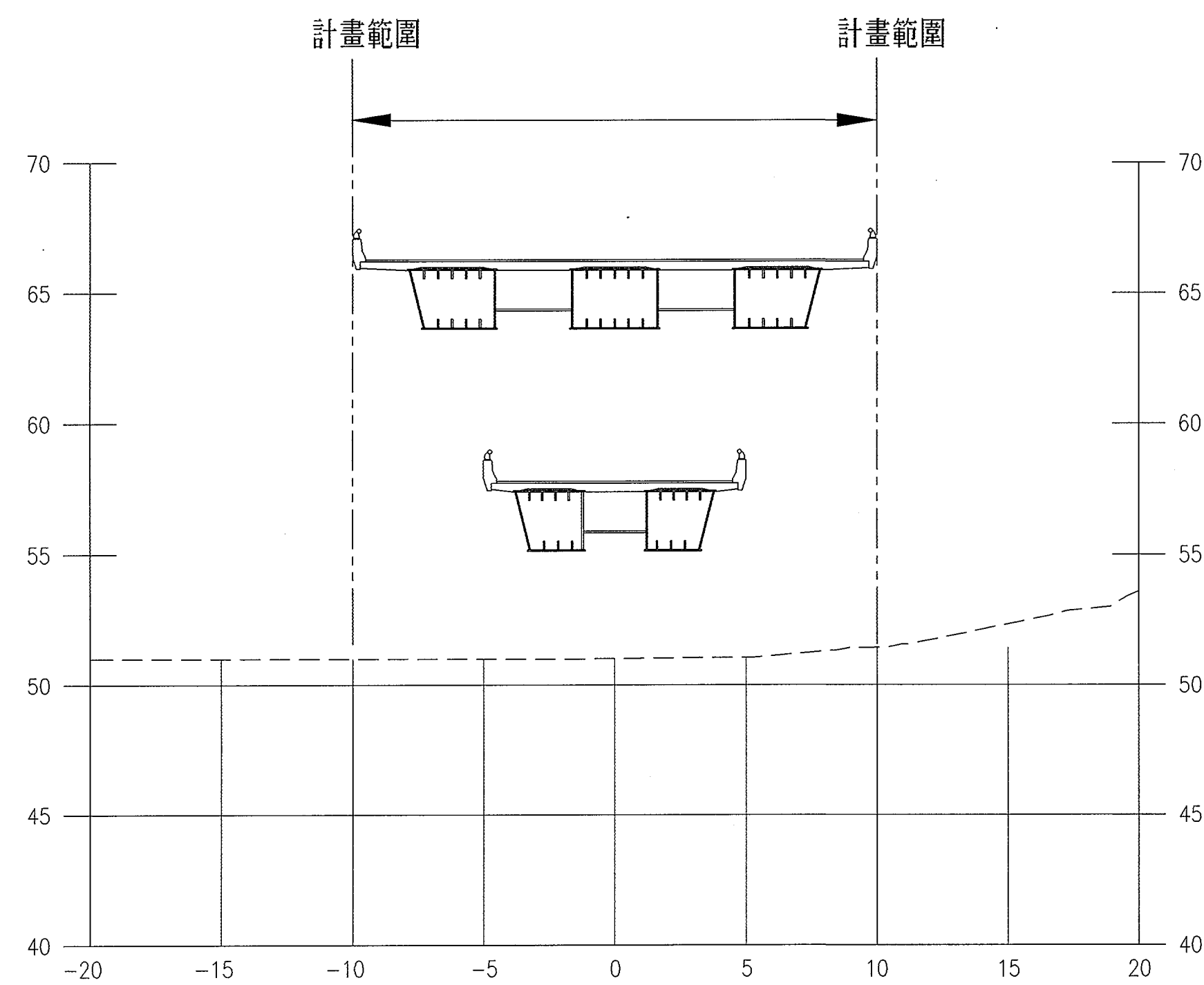
1~20M道路1+280.00

挖方CA	0.00
填方FA	0.00



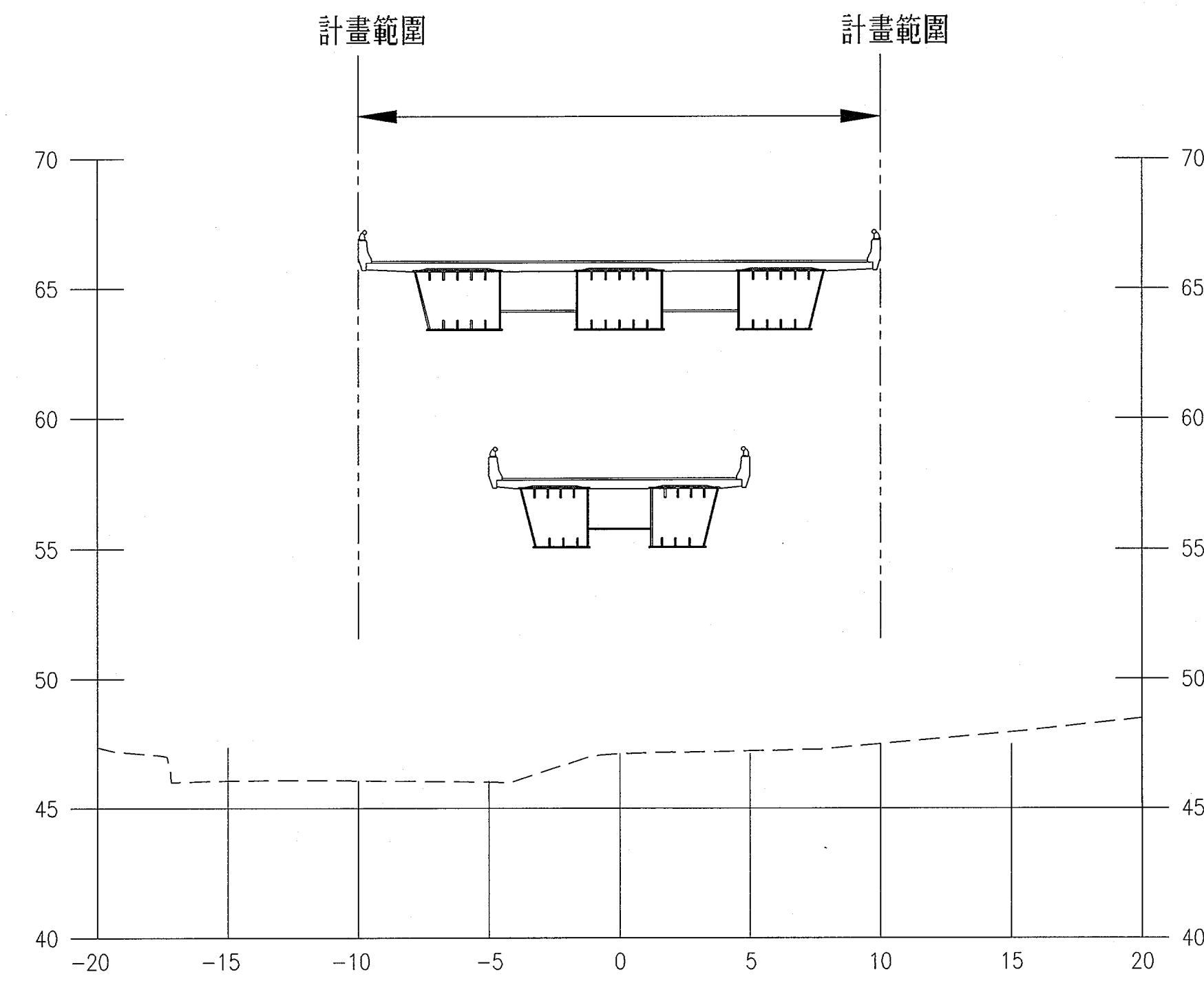
1~20M道路1+300.00

挖方CA	0.00
填方FA	0.00



1~20M道路1+320.00

挖方CA	0.00
填方FA	0.00



1~20M道路1+340.00

挖方CA	0.00
填方FA	0.00



科技部新竹科學園區管理局

核定		日期	
複審		日期	
初審		日期	

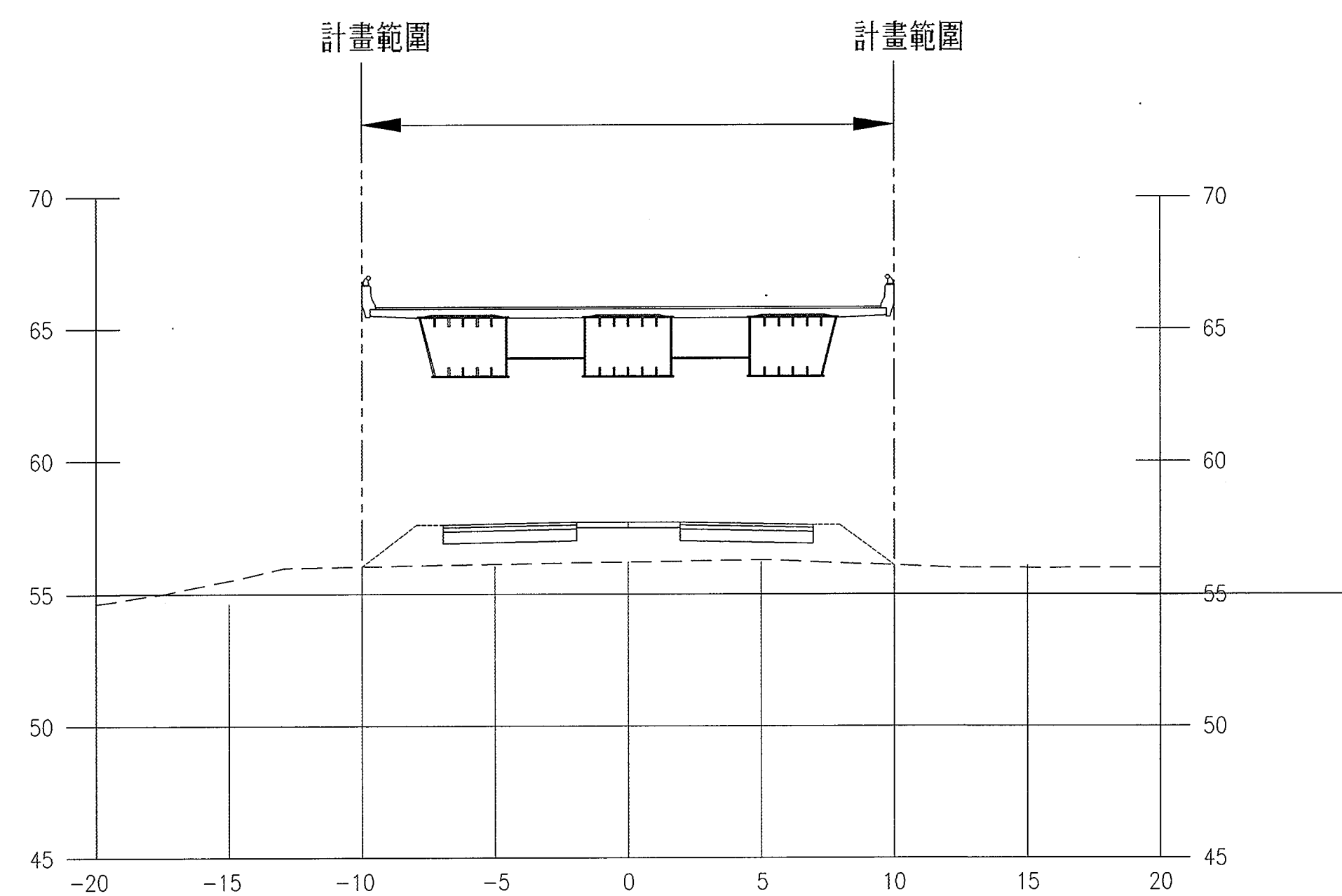
### 新竹科學園區(寶山用地)第二期擴建計畫

Rd.1-20道路水土保持計畫  
圖5.1-3(17) 道路橫斷面圖(十七)



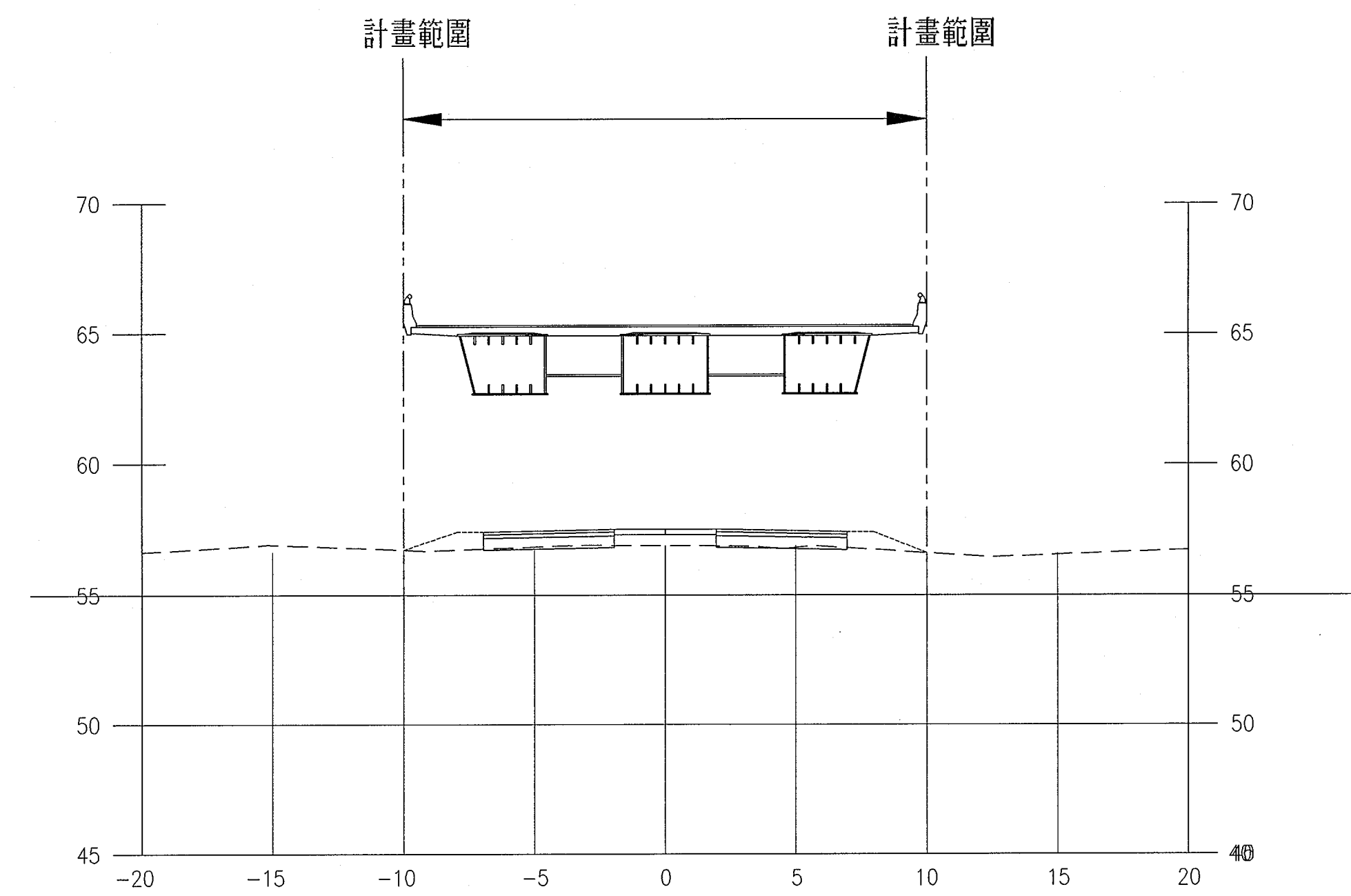
台灣世曦工程顧問股份有限公司  
CECI Engineering Consultants, Inc., Taiwan

繪圖		品保		修正者	說明	日期
設計		審定				
校核		技師				
日期		圖號				



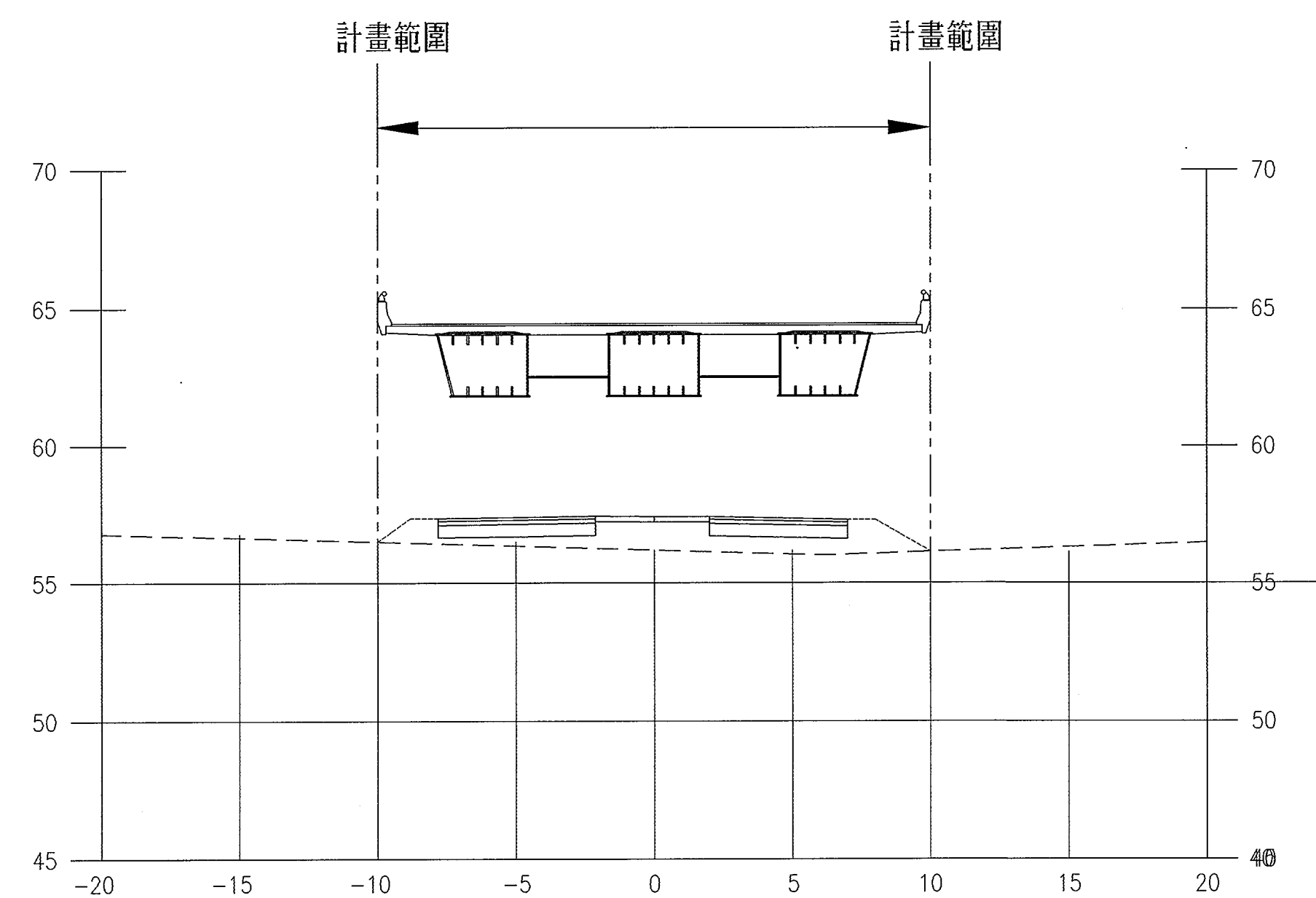
1~20M道路 1+360.00

挖方CA	0.00
填方FA	18.18



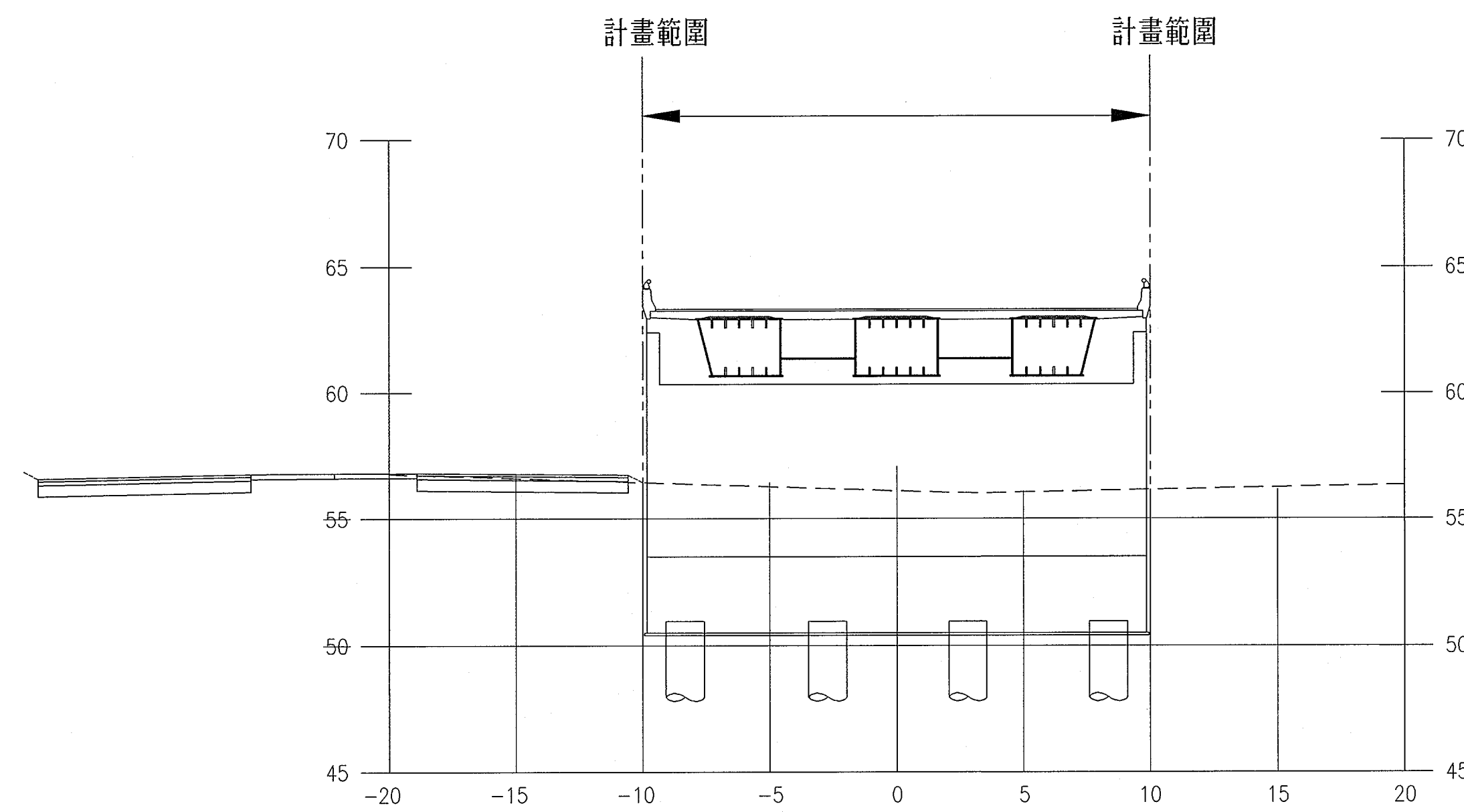
1~20M道路 1+380.00

挖方CA	0.85
填方FA	4.46



1~20M道路 1+400.00

挖方CA	0.00
填方FA	12.68



1~20M道路 1+420.00

挖方CA	4.88
填方FA	0.00

科技部新竹科學園區管理局

核定		日期	
複審		日期	
初審		日期	

新竹科學園區(寶山用地)第二期擴建計畫

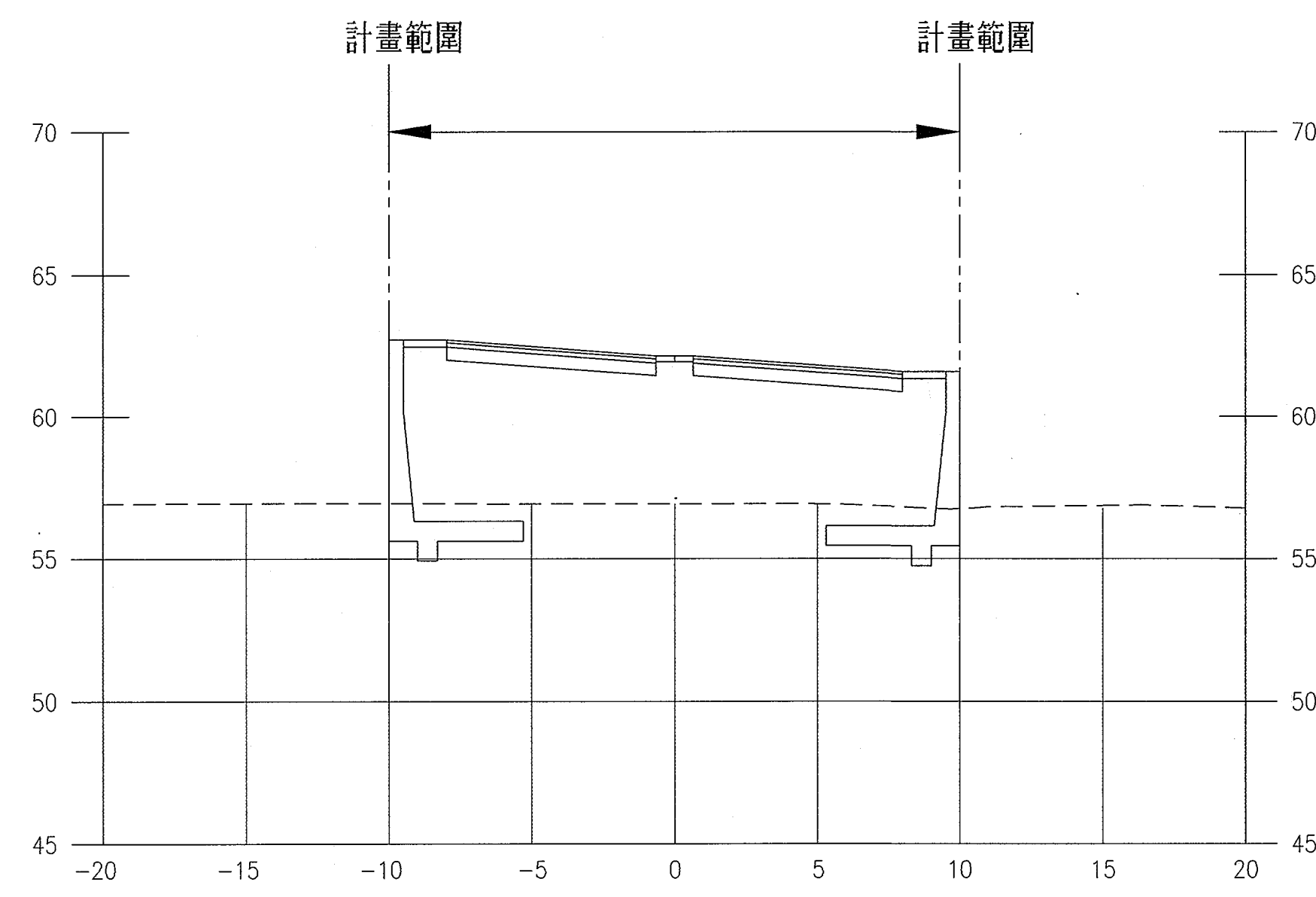
Rd.1-20道路水土保持計畫  
圖5.1-3(18) 道路橫斷面圖(十八)



台灣世曦工程顧問股份有限公司  
CECI Engineering Consultants, Inc., Taiwan

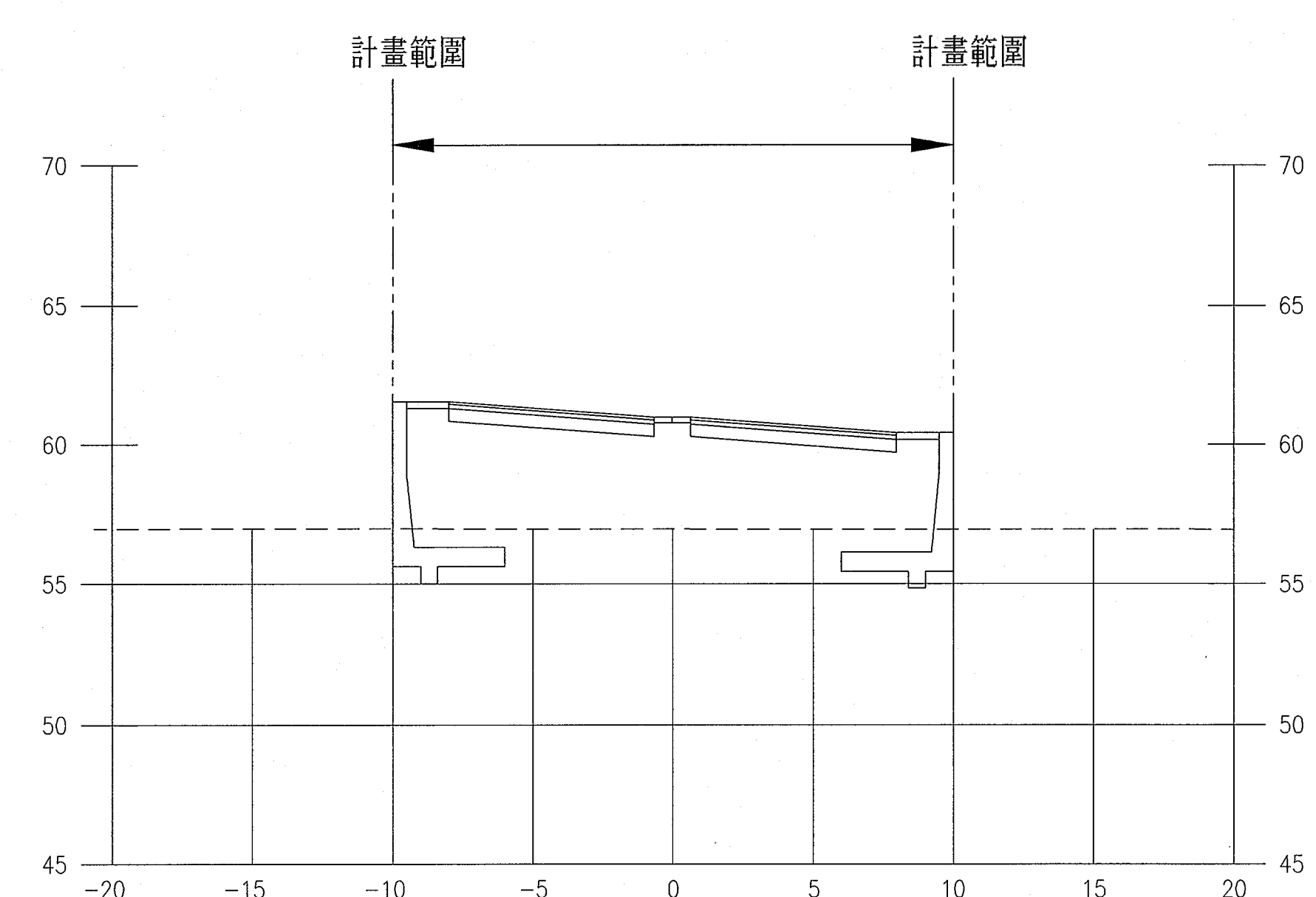
繪圖		品保		修正者	說明	日期
設計		審定				
校核		技師				
日期		圖號				





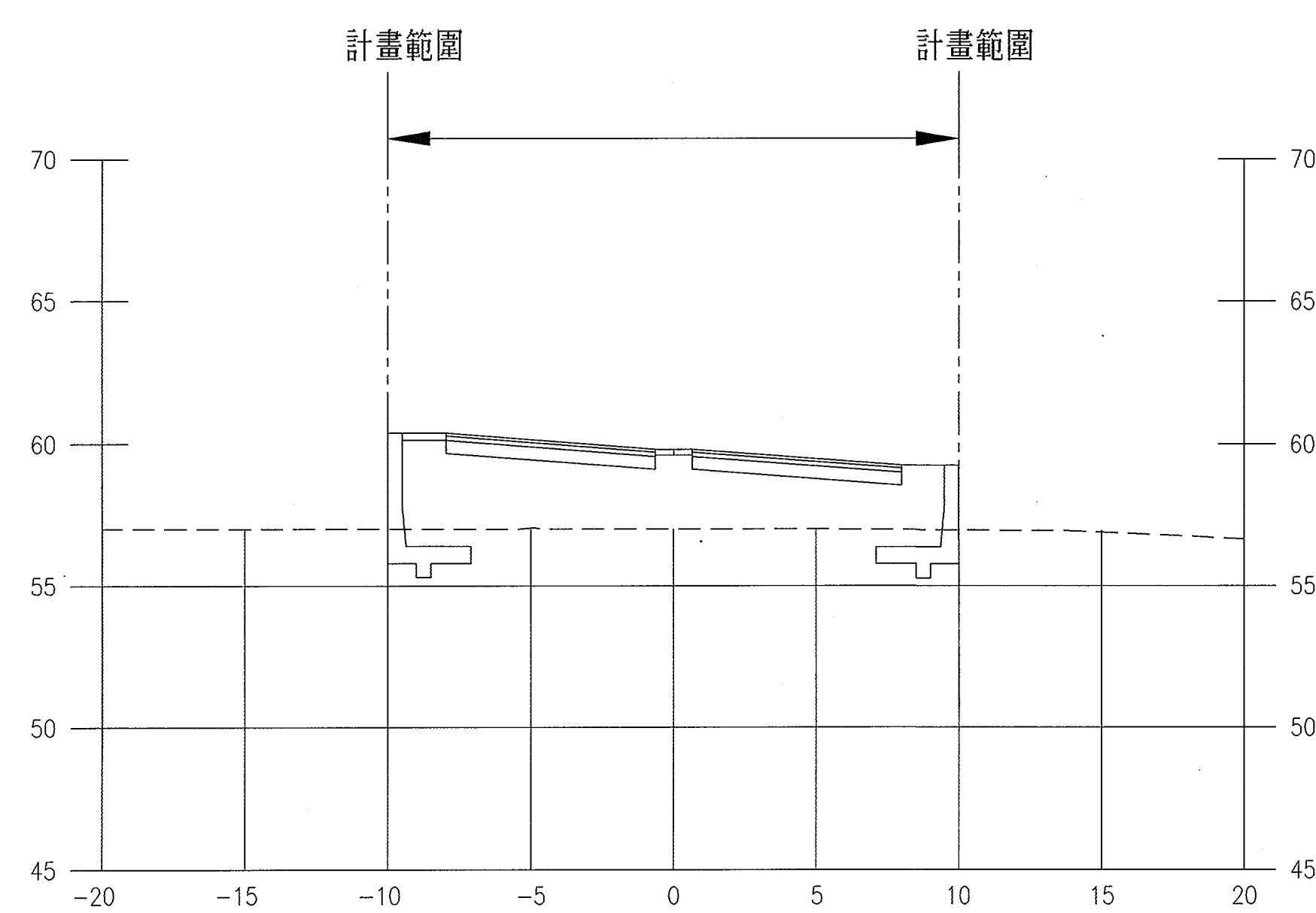
1~20M道路 1+440.00

挖方CA	17.18
填方FA	99.02



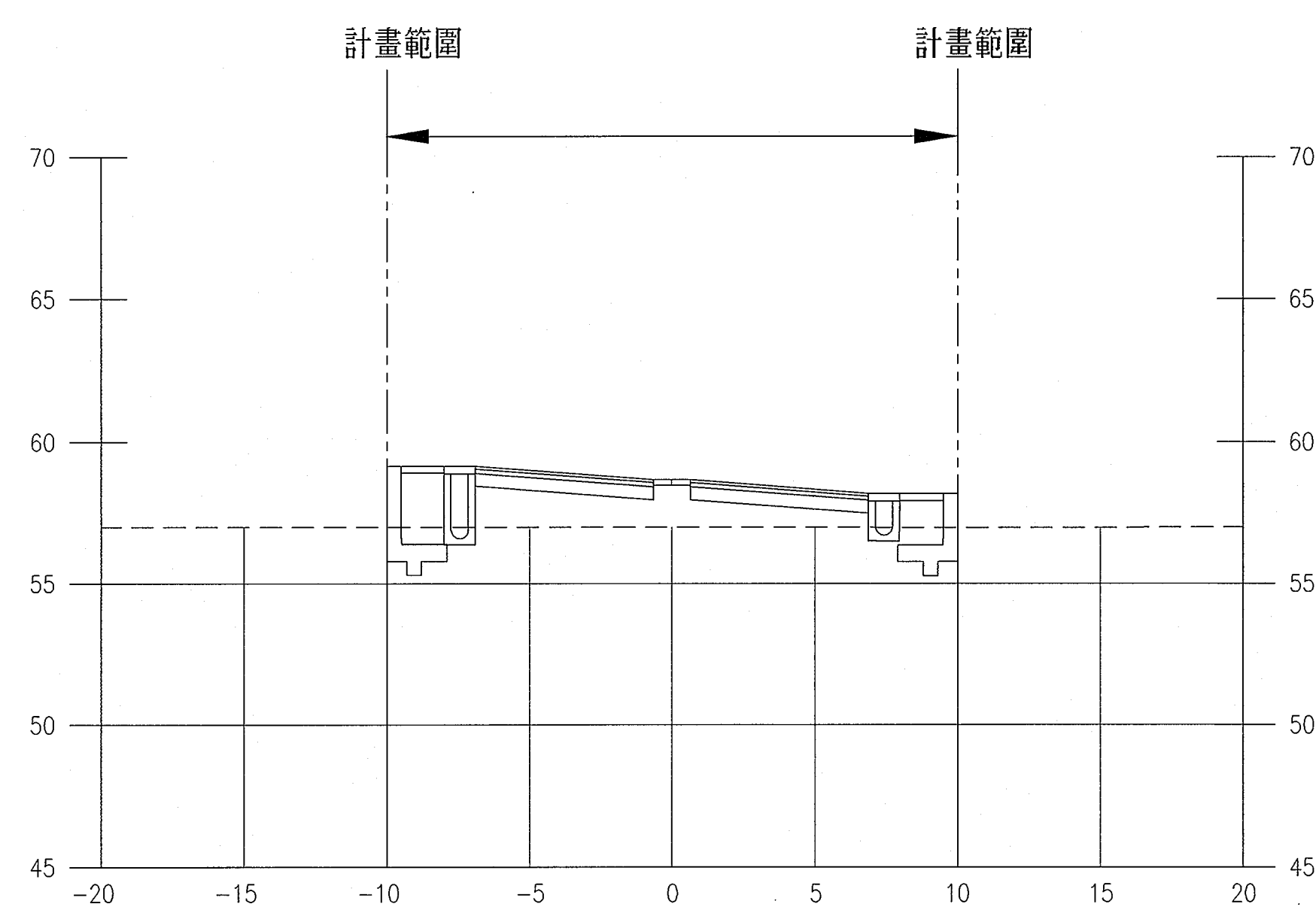
1~20M道路 1+460.00

挖方CA	16.07
填方FA	76.82



1~20M道路 1+480.00

挖方CA	10.53
填方FA	48.16



1~20M道路 1+500.00

挖方CA	8.51
填方FA	26.28

林文弘  
林文弘

科技部新竹科學園區管理局

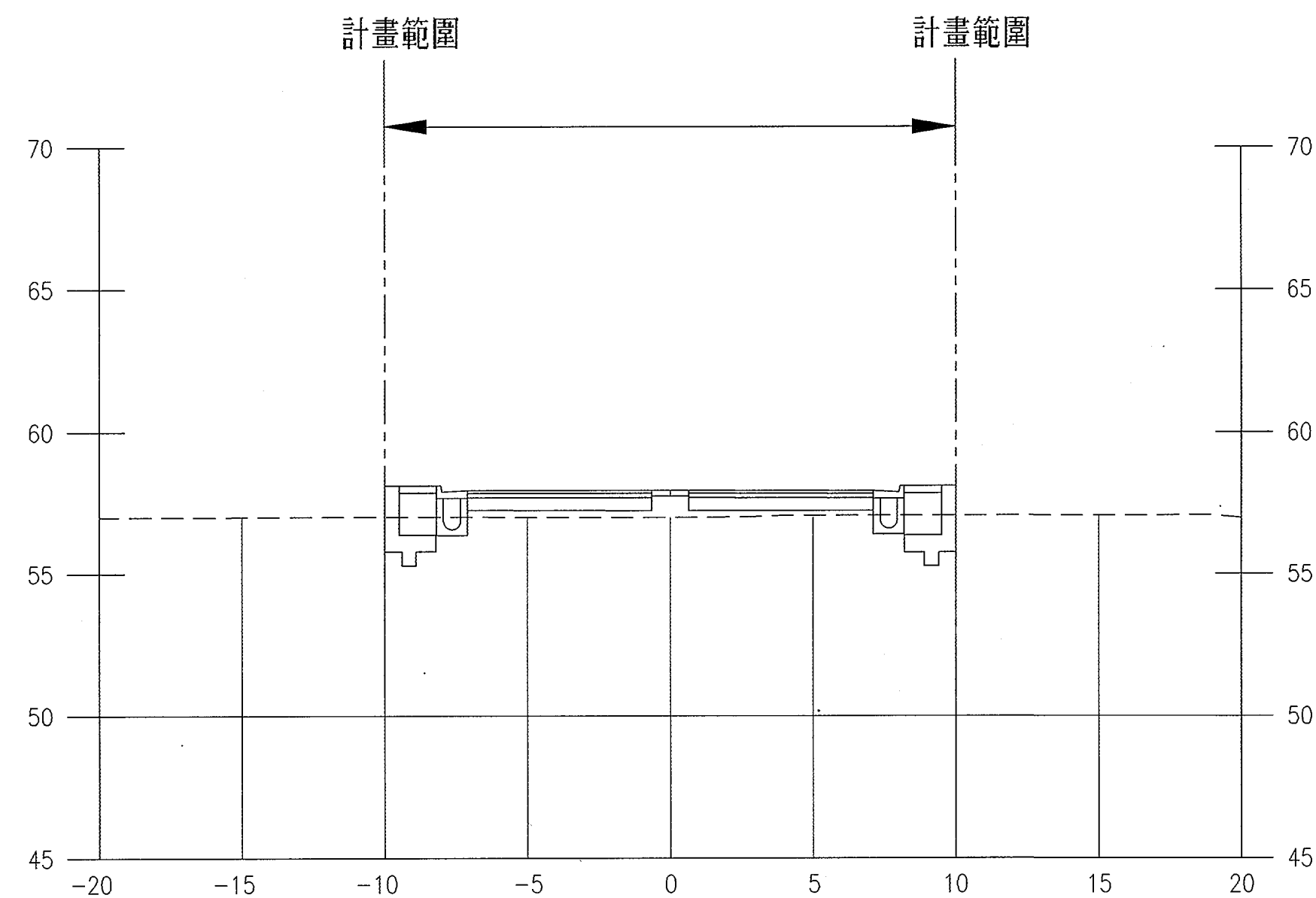
核定		日期	
複審		日期	
初審		日期	

## 新竹科學園區(寶山用地)第二期擴建計畫

Rd.1-20道路水土保持計畫  
圖5.1-3(19) 道路橫斷面圖(十九)

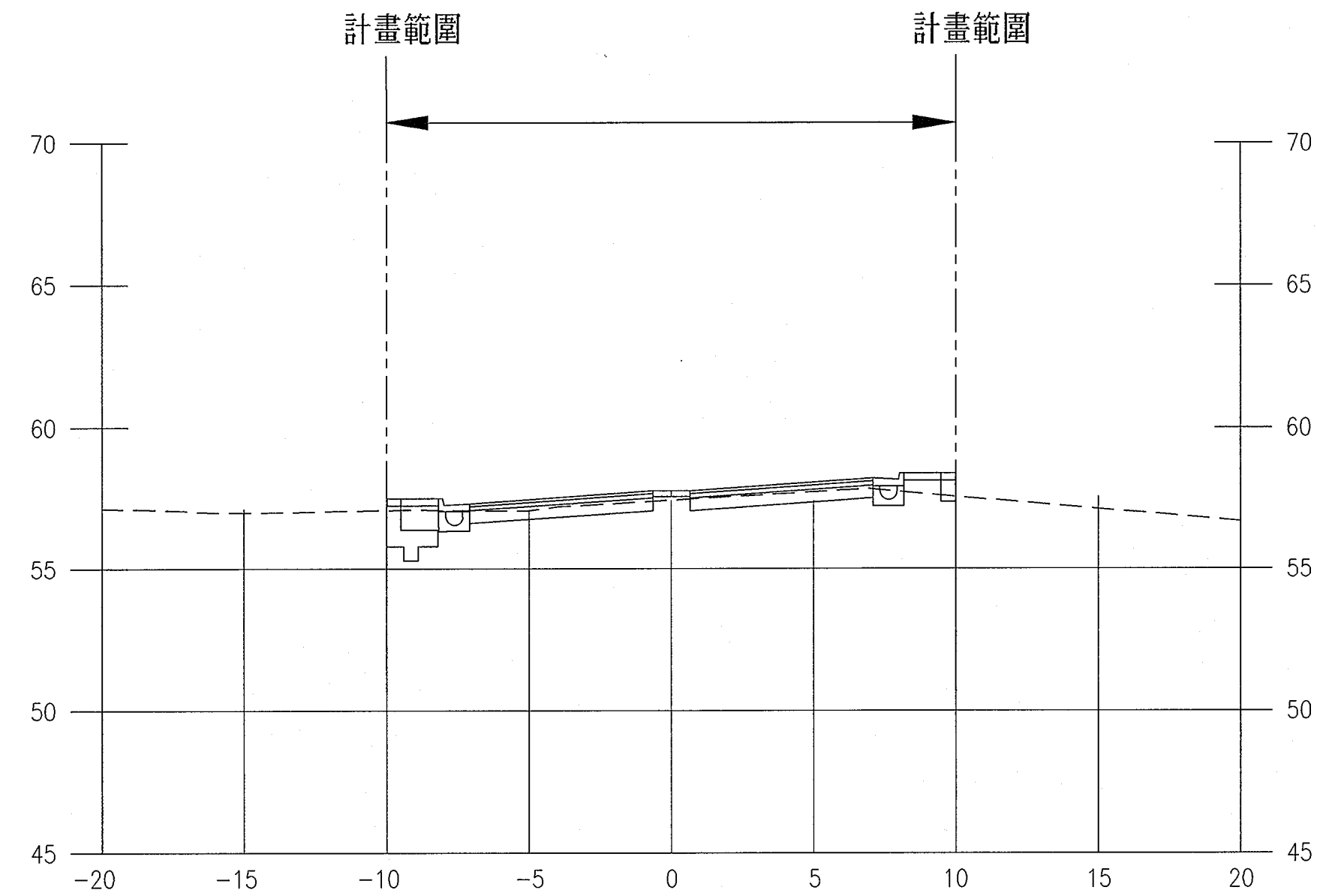
CECI 台灣世曦工程顧問股份有限公司  
CECI Engineering Consultants, Inc., Taiwan

繪圖		品保		修正者	說明	日期
設計		審定				
校核		技師				
日期		圖號				



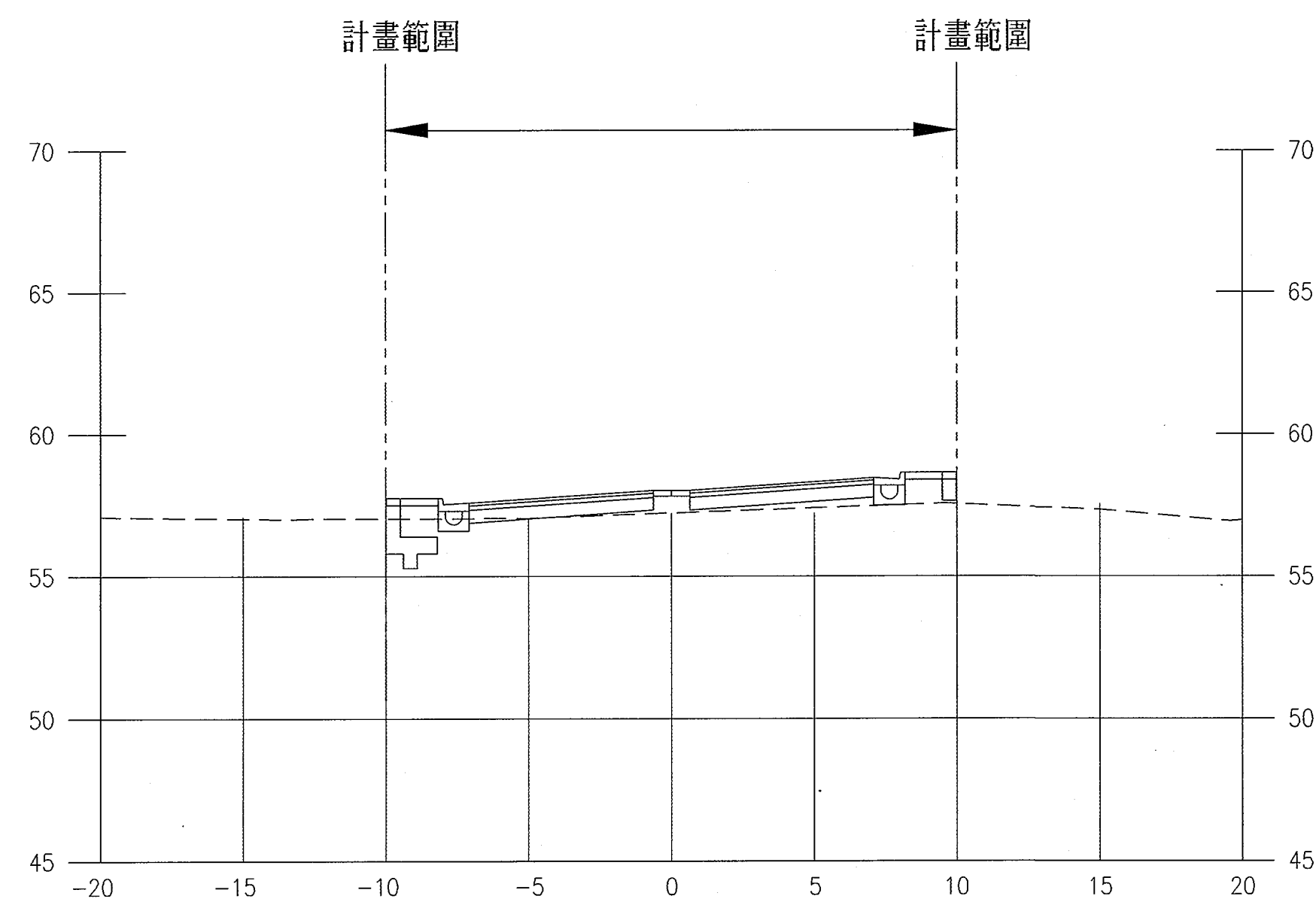
1~20M道路1+520.00

挖方CA	8.22
填方FA	11.52



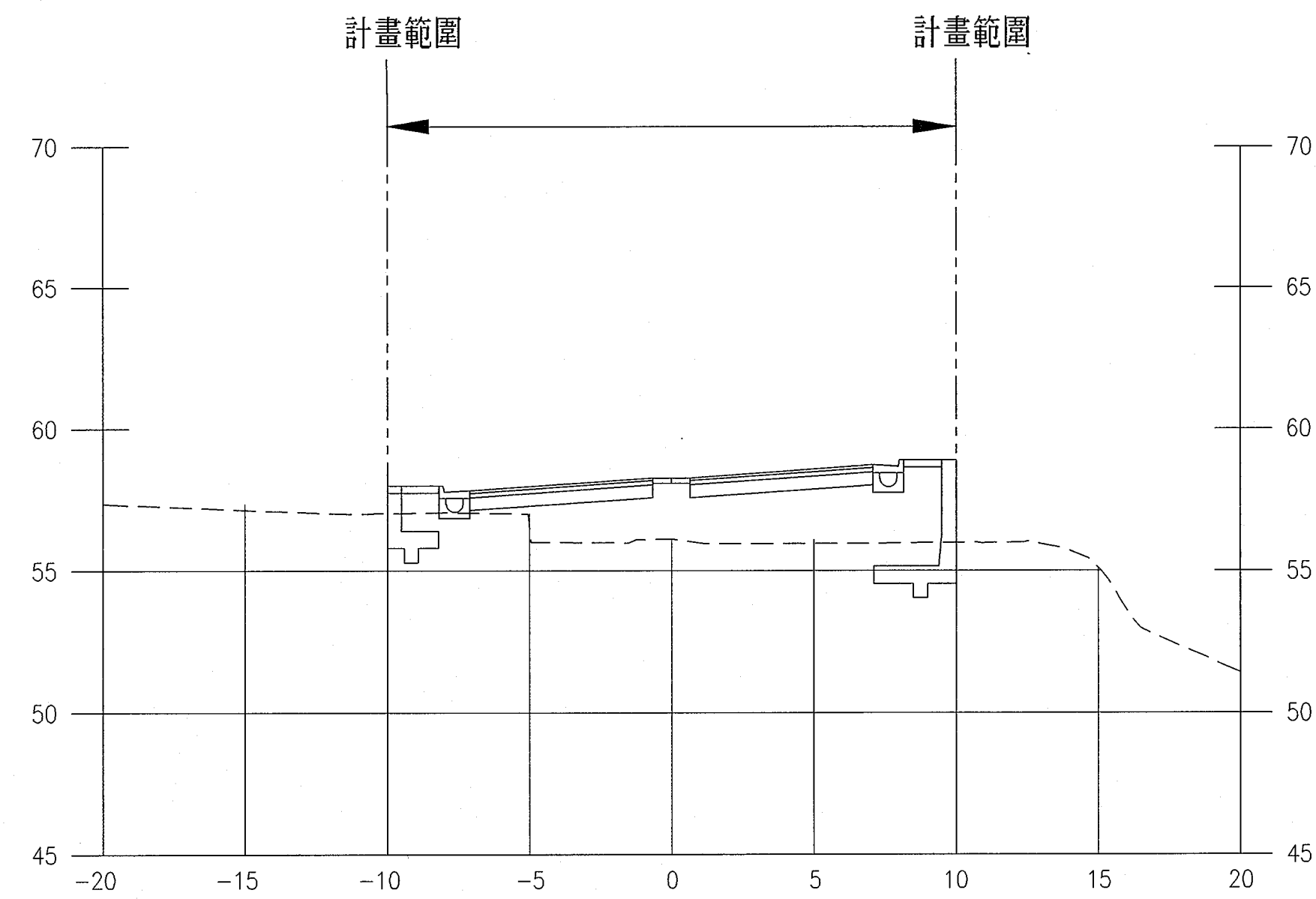
1~20M道路1+540.00

挖方CA	3.24
填方FA	1.85



1~20M道路1+560.00

挖方CA	3.94
填方FA	3.39



1~20M道路1+580.00

挖方CA	10.81
填方FA	33.47

科技部新竹科學園區管理局

核定		日期	
復審		日期	
初審		日期	

## 新竹科學園區(寶山用地)第二期擴建計畫

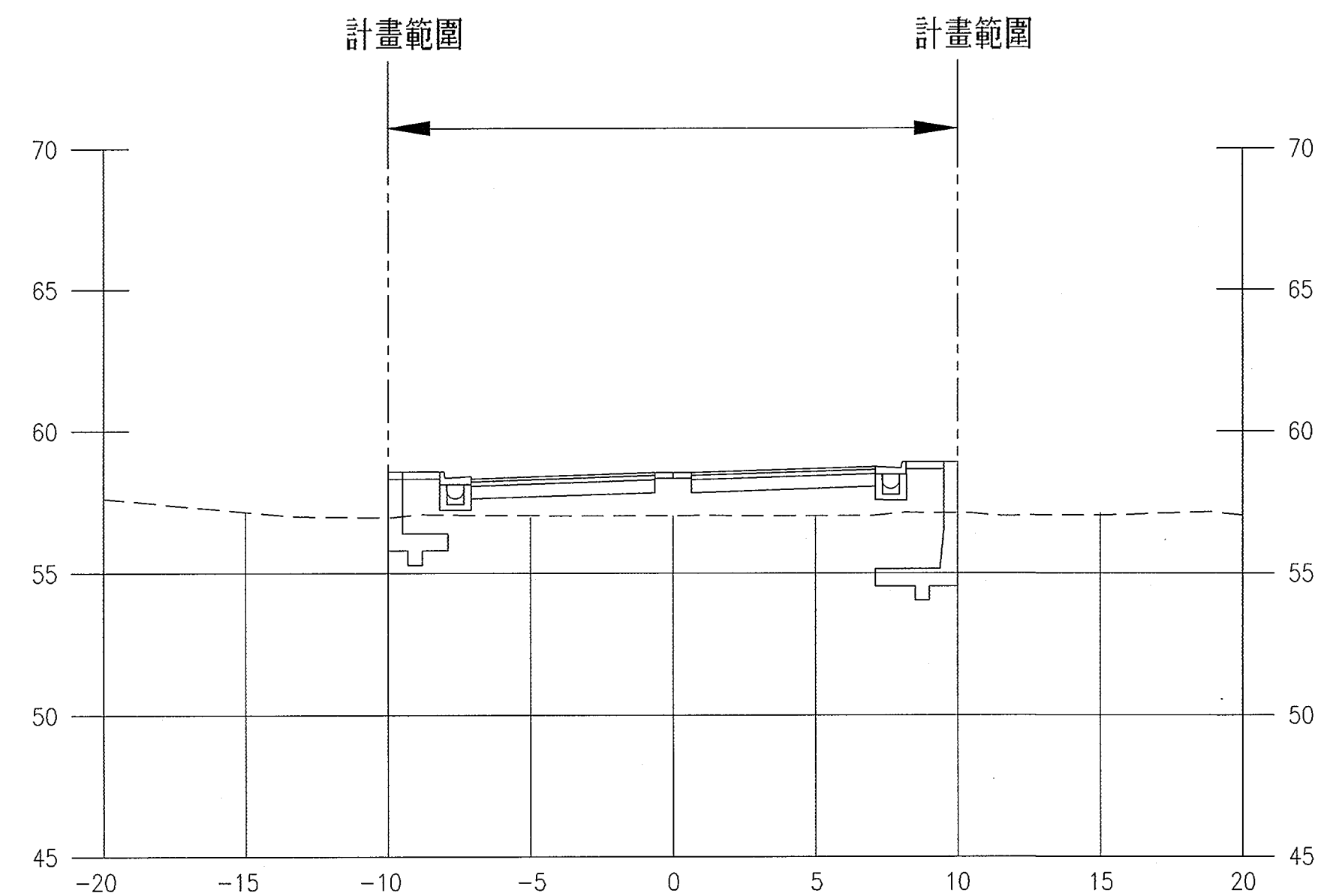
Rd.1-20道路水土保持計畫  
圖5.1-3(20) 道路橫斷面圖(二十)

CECI 台灣世曦工程顧問股份有限公司  
CECI Engineering Consultants, Inc., Taiwan

繪圖		品保		修正者	說明	日期
設計		審定				
校核		技師				
日期		圖號				

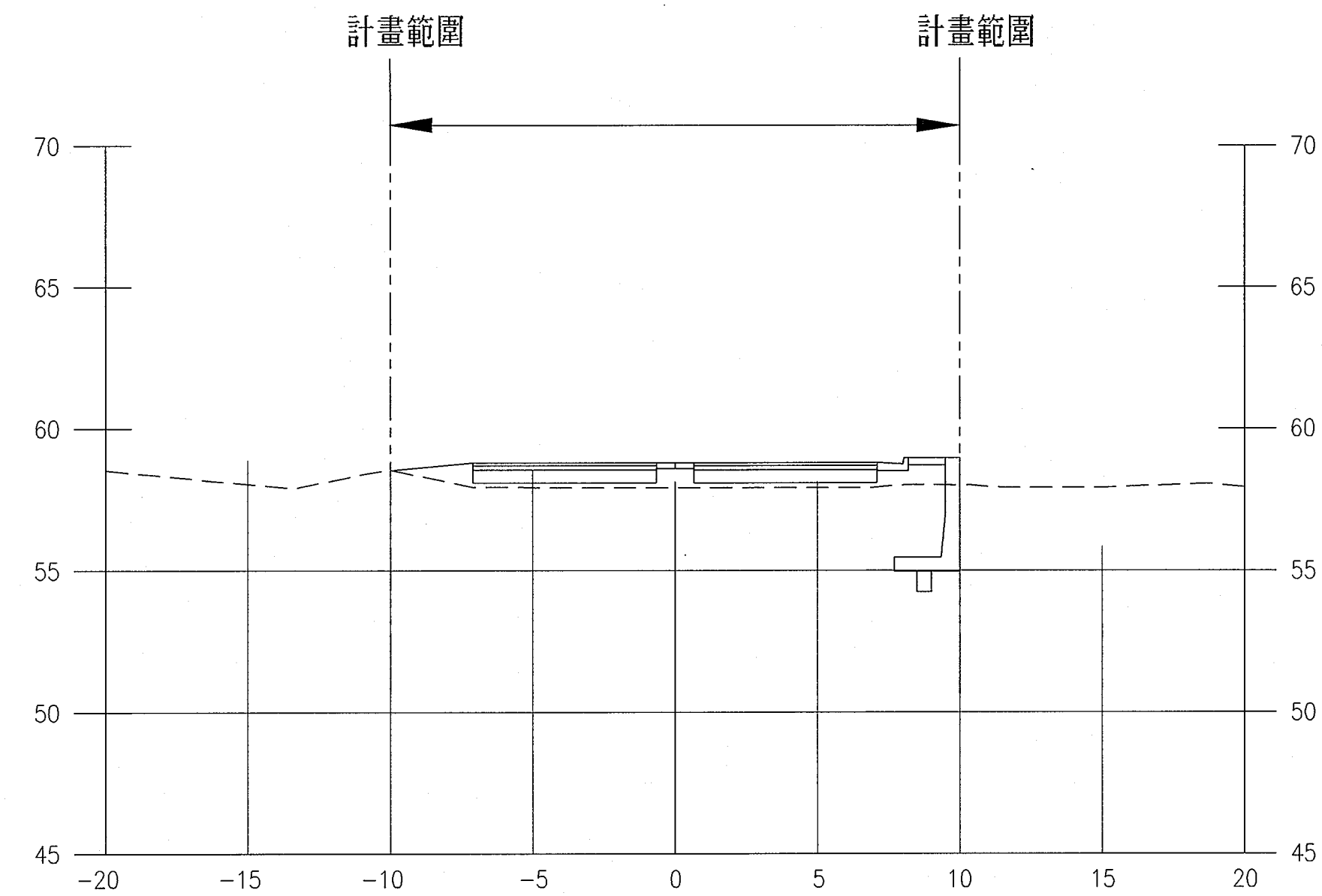






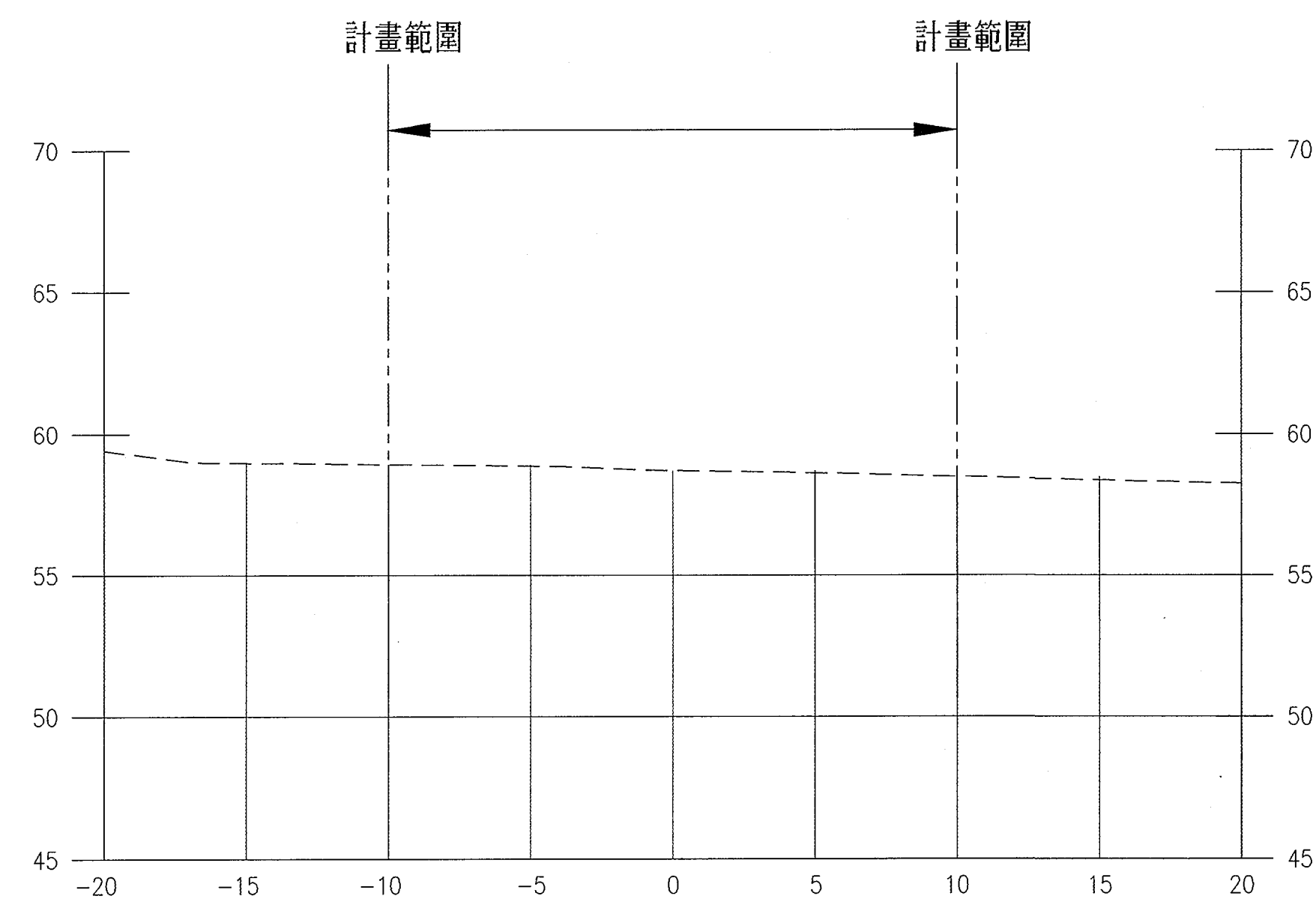
1~20M道路1+600.00

挖方CA	16.73
填方FA	27.81



1~20M道路1+620.00

挖方CA	13.26
填方FA	16.68



1~20M道路1+634.30

挖方CA	0.00
填方FA	0.00

科技部新竹科學園區管理局

核定		日期	
複審		日期	
初審		日期	

## 新竹科學園區(寶山用地)第二期擴建計畫

Rd.1-20道路水土保持計畫  
圖5.1-3(21) 道路橫斷面圖(二十一)



台灣世曦工程顧問股份有限公司  
CECI Engineering Consultants, Inc., Taiwan

繪圖		品保		修正者	說明	日期
設計		審定				
校核		技師				
日期		圖號				



林文弘