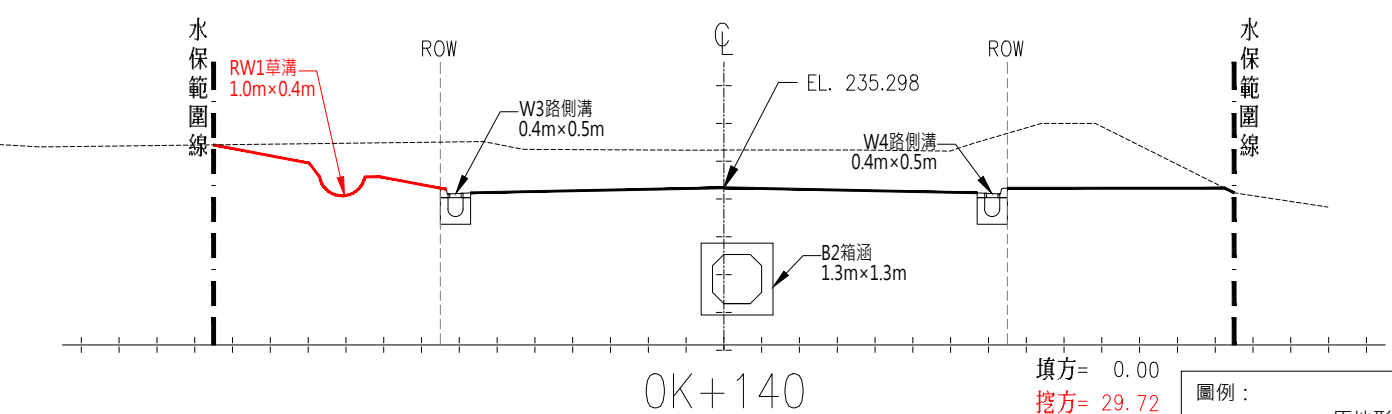
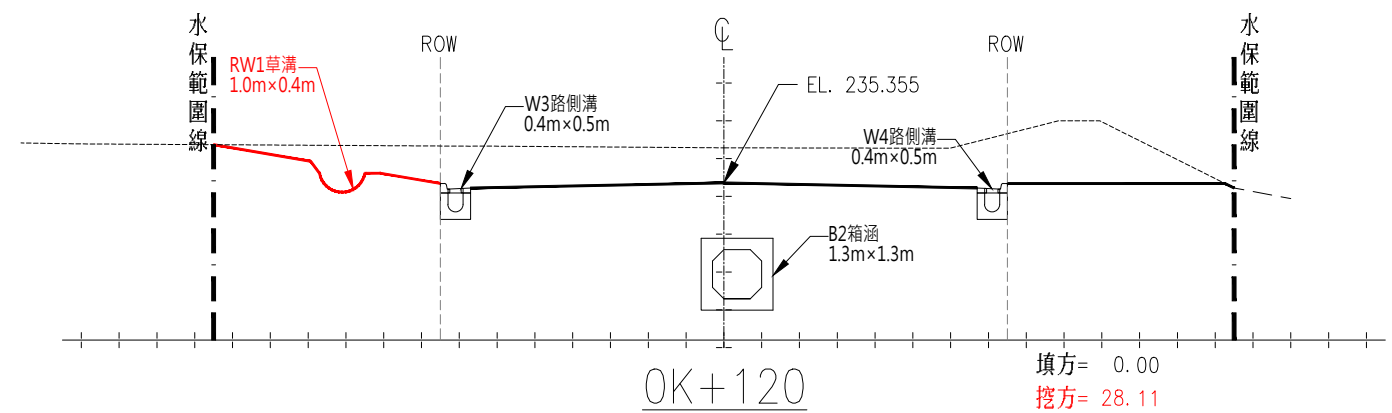
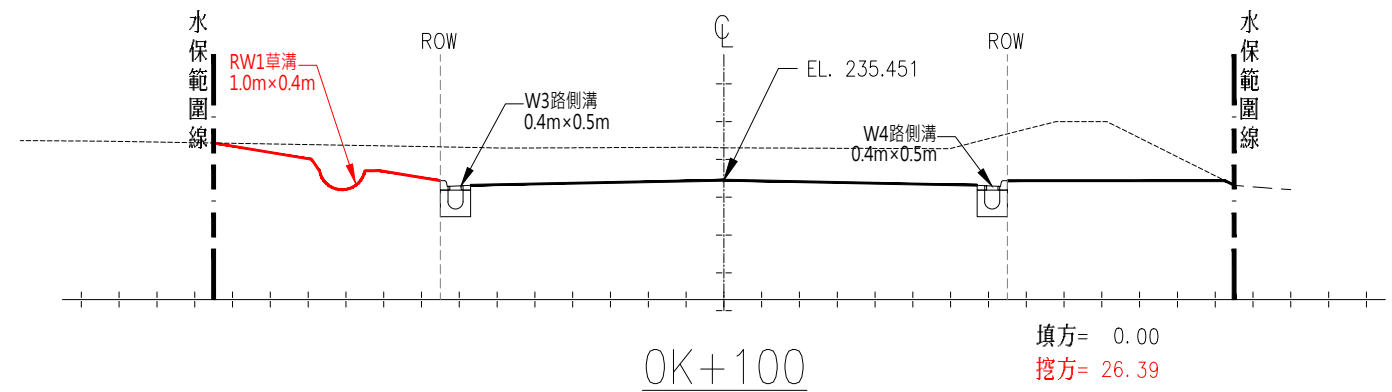
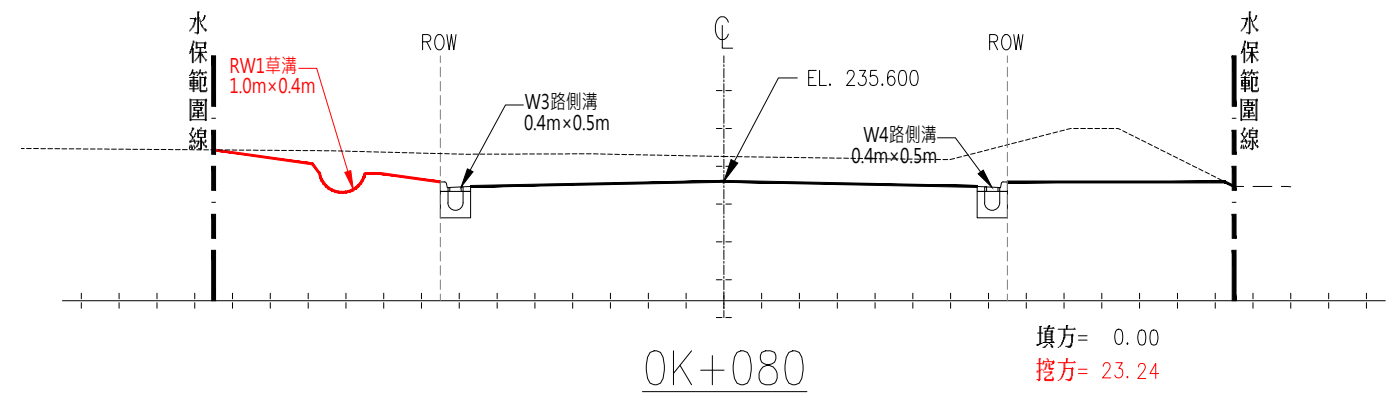


單位：m²

SCALE 1:200



圖例：
--- 原地形線
—— 整地後地形線

科技部中部科學園區管理局

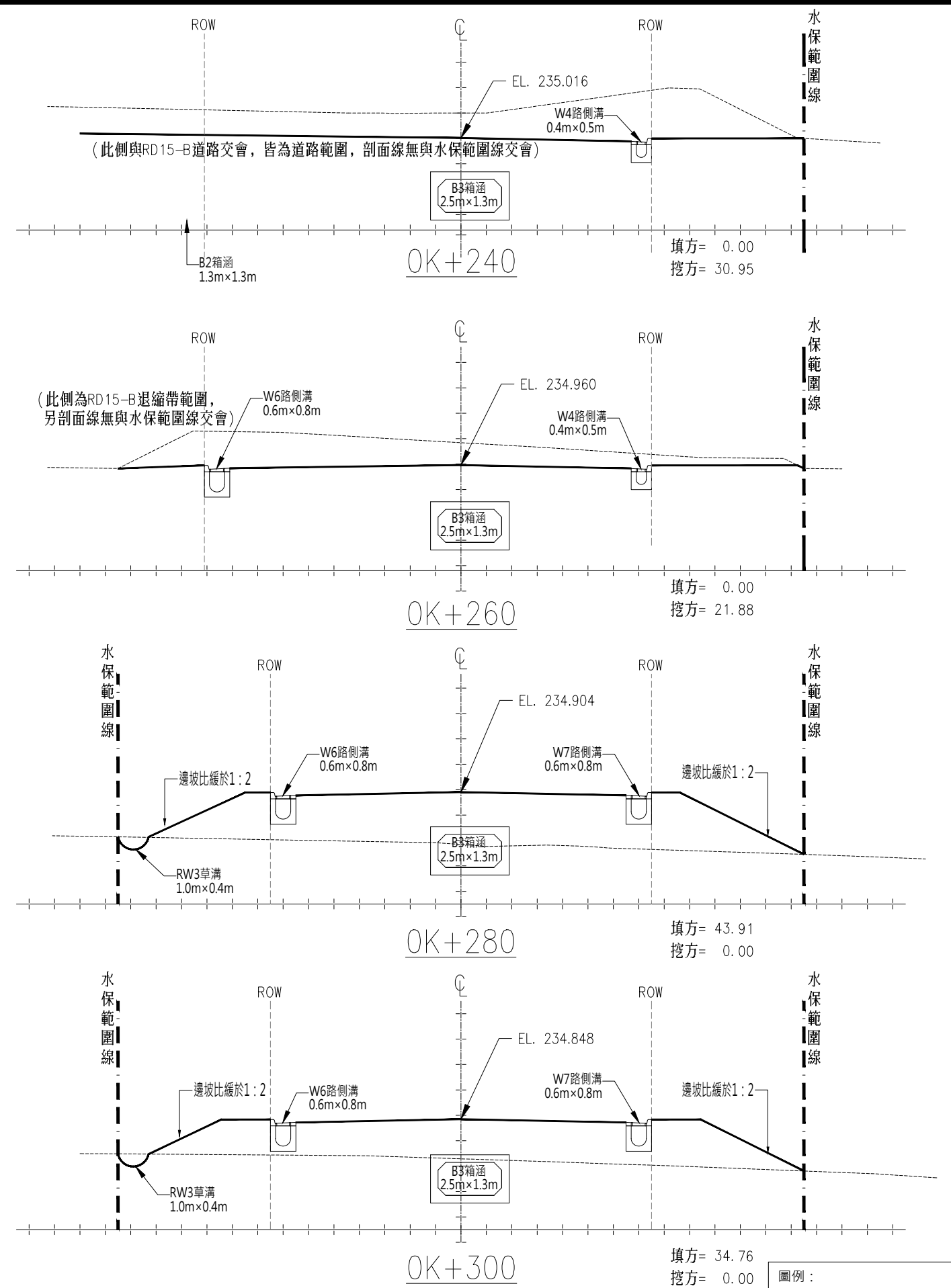
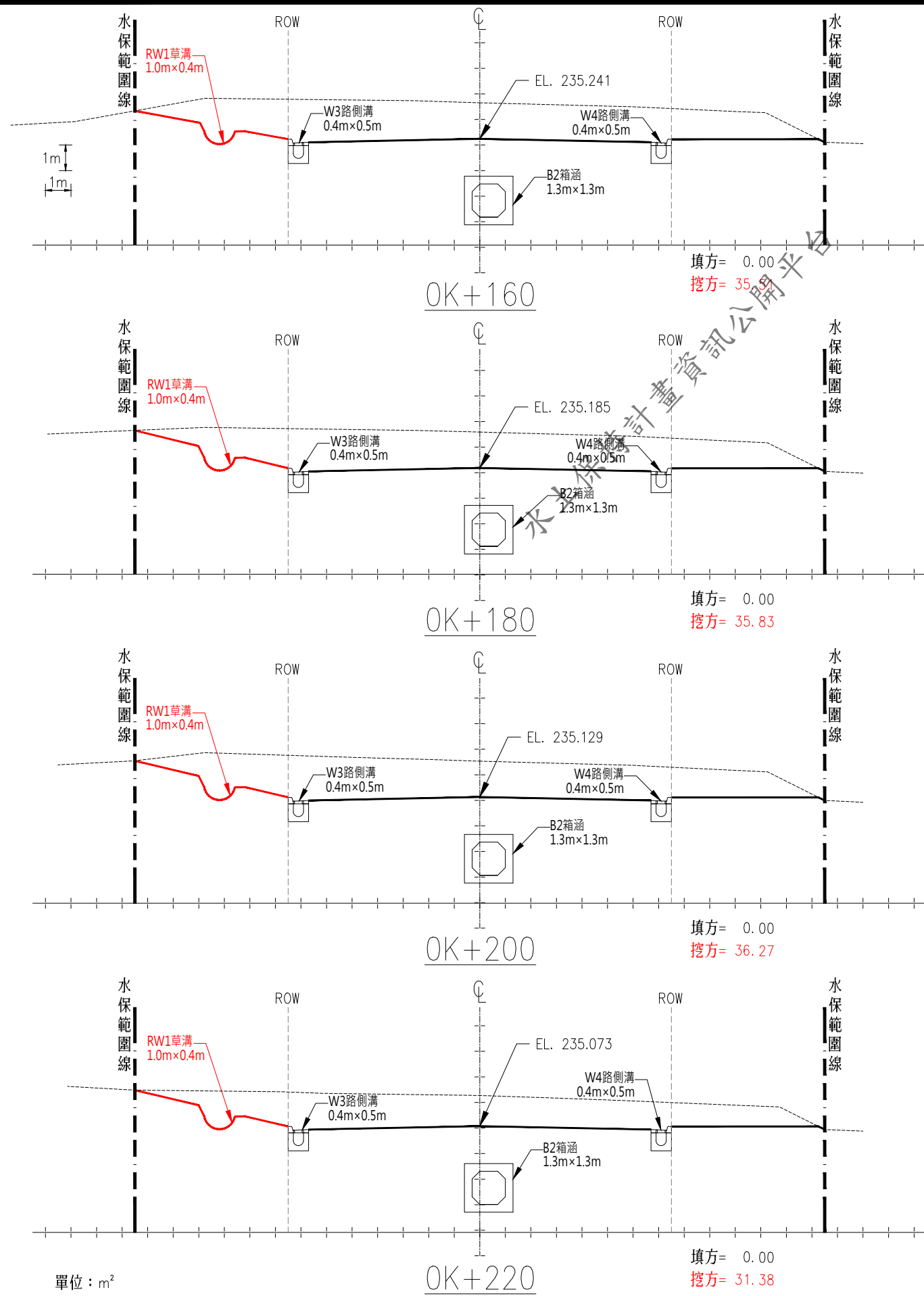
后里園區七星基地專2用地增闢道路及附屬設施工程 水土保持計畫

RD15-A橫斷面圖(一)

專業技師
簽證

旭基工程顧問有限公司
台灣世曦工程顧問股份有限公司

繪圖	品保	修正者	說明	日期
設計	核定			
初核	技師			
日期	111.08	圖號	附圖5-4	



圖例：
--- 原地形線
—— 整地後地形線

科技部中部科學園區管理局

后里園區七星基地專2用地增闢道路及附屬設施工程 水土保持計畫

RD15-A橫斷面圖(二)

專業技師
簽證

旭基工程顧問有限公司
台灣世曦工程顧問股份有限公司

繪圖		品保		修正者	說明	日期
設計		核定				
初核		技師				
日期	111.08	圖號	附圖5-5			

