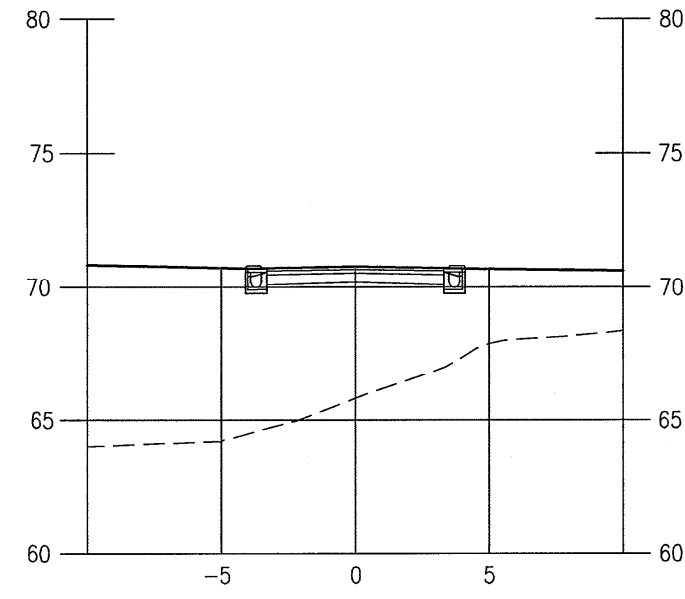
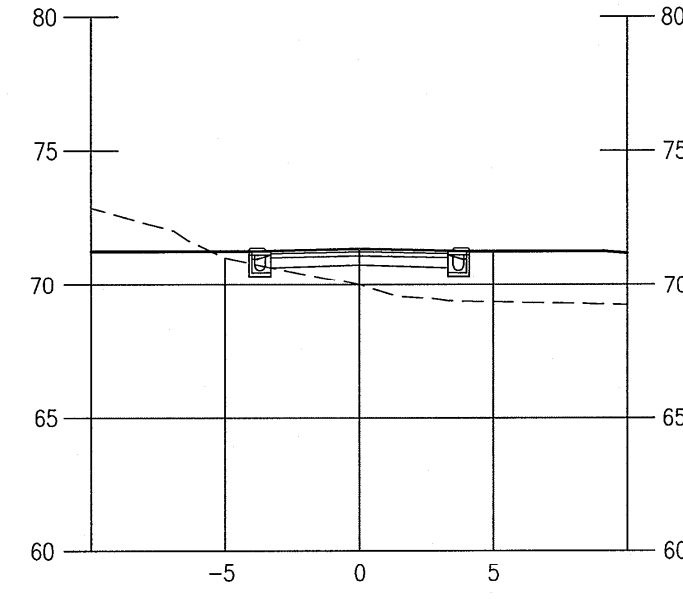


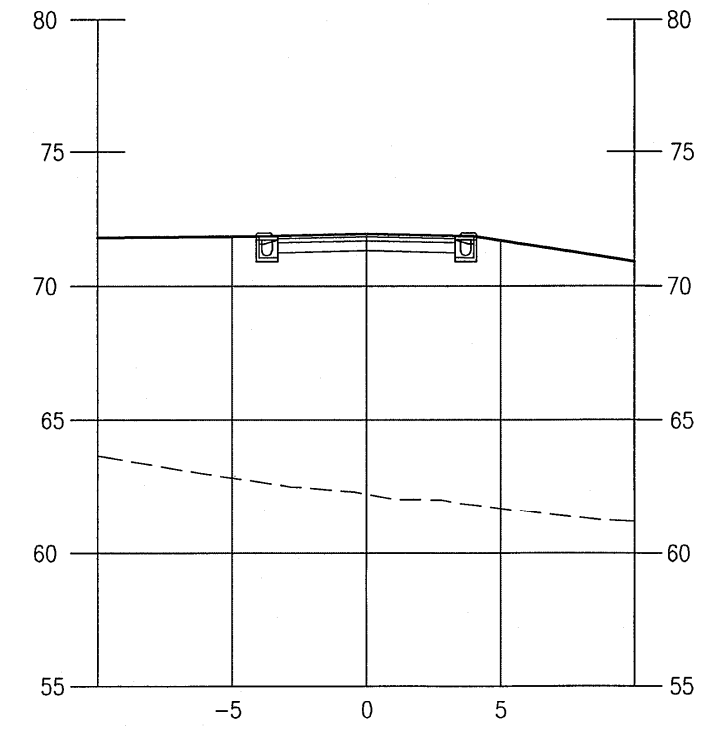
S1-8M道路0+000.00



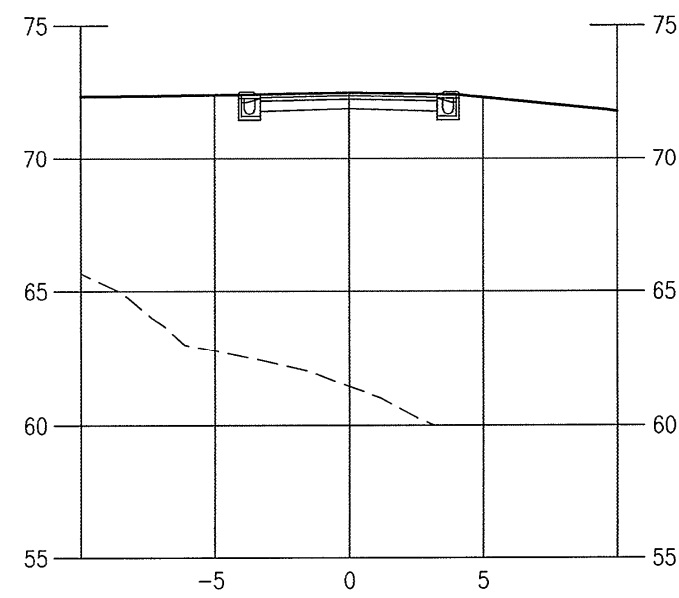
S1-8M道路0+020.00



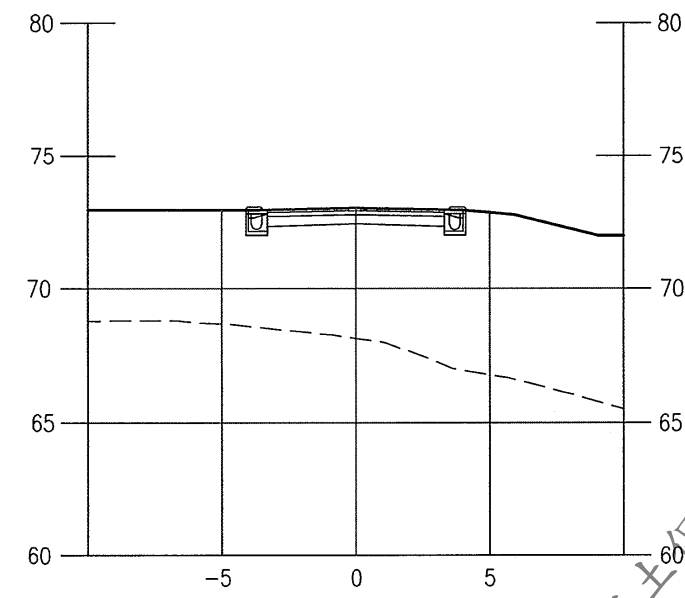
S1-8M道路0+040.00



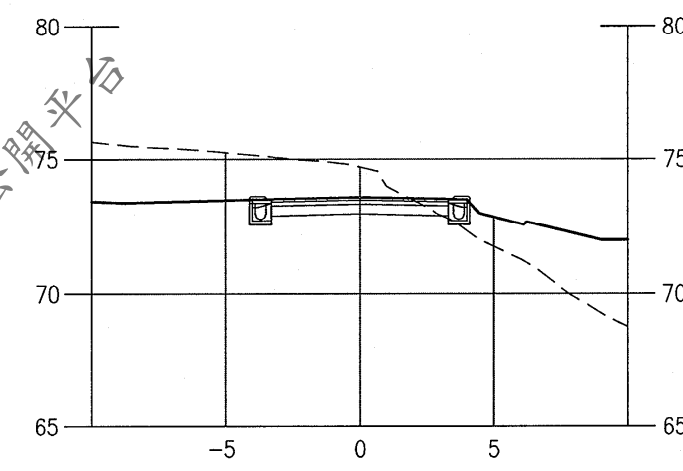
S1-8M道路0+060.00



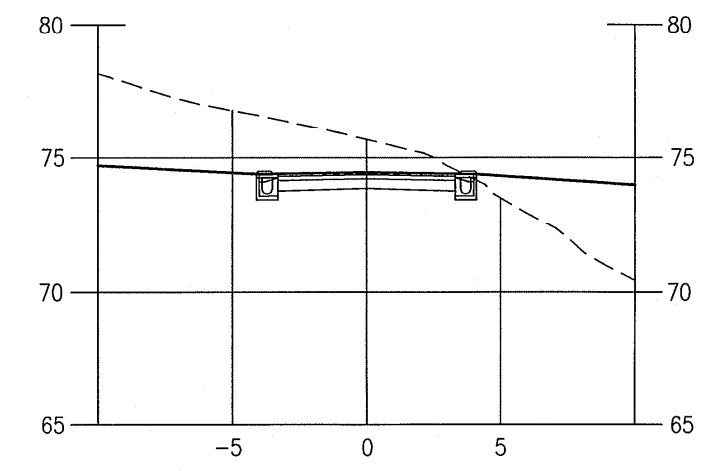
S1-8M道路0+080.00



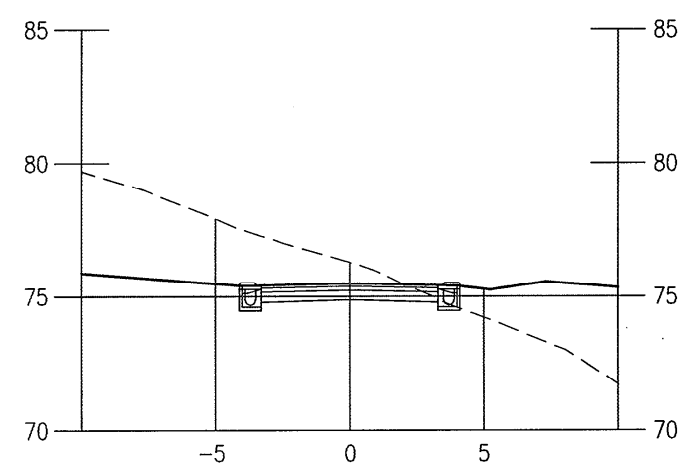
S1-8M道路0+100.00



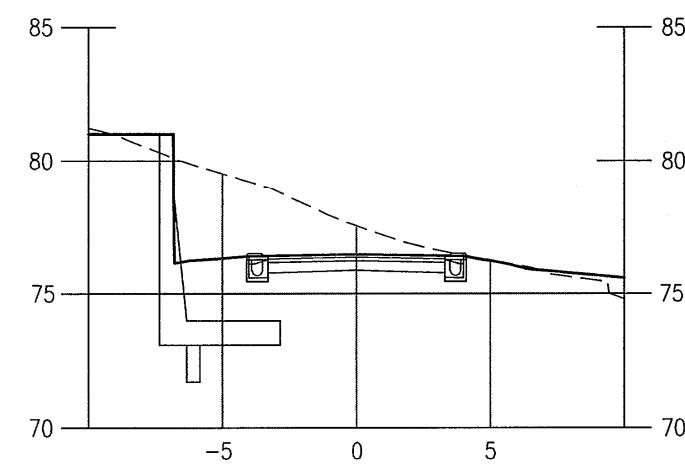
S1-8M道路0+120.00



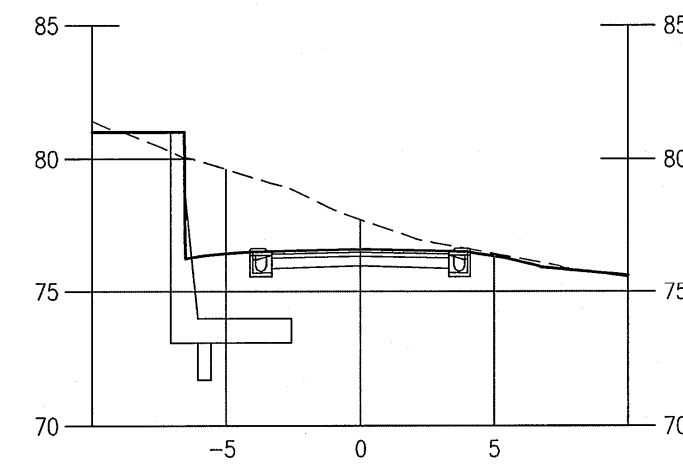
S1-8M道路0+140.00



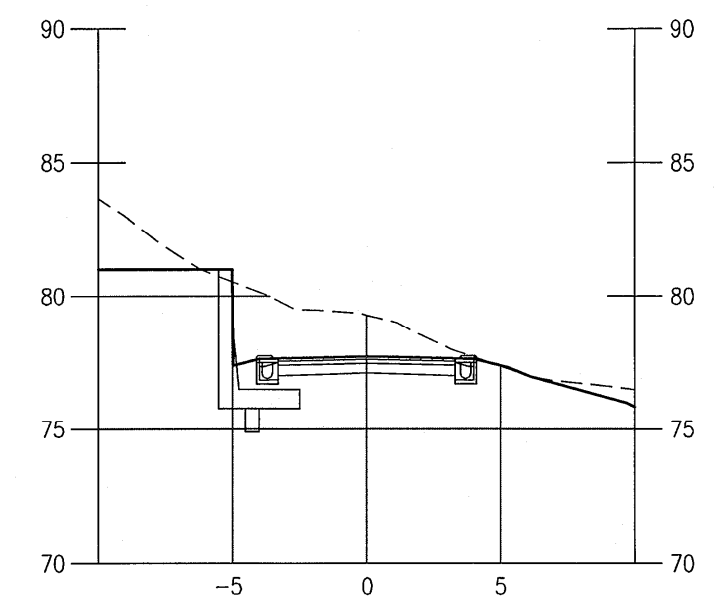
S1-8M道路0+150.48



S1-8M道路0+160.00



S1-8M道路0+160.84



S1-8M道路0+171.21

國家科學及技術委員會
新竹科學園區管理局

科技部新竹科學園區管理局

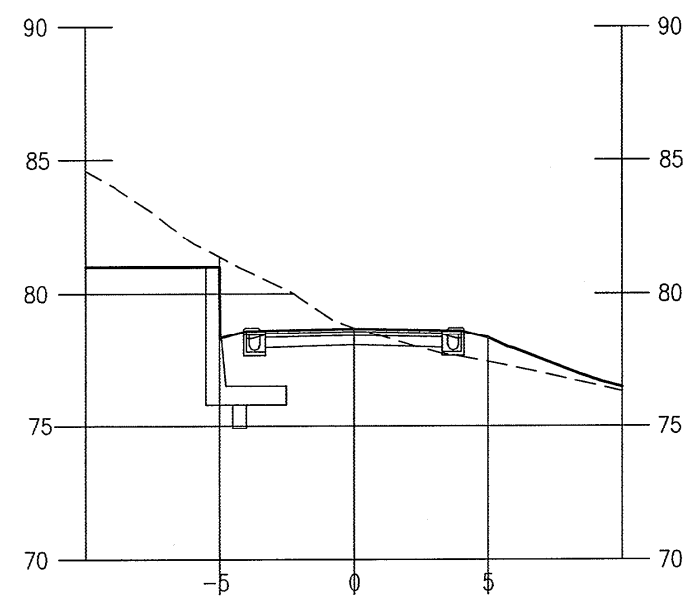
新竹科學園區(寶山用地)第二期擴建計畫

國道1號以東、客雅溪以南水土保持計畫(III區)
圖6.7-3(1) 道路橫斷面圖(一)

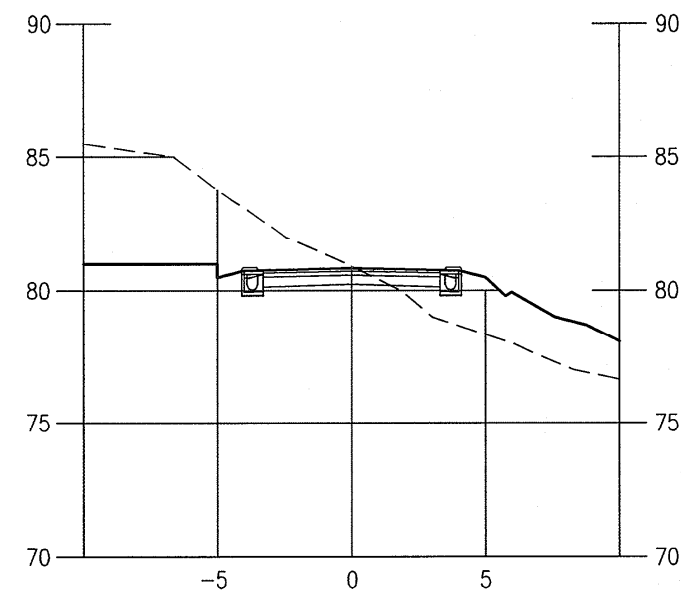
CECI 台灣世曦工程顧問股份有限公司
CECI Engineering Consultants, Inc., Taiwan

繪圖	品保	修正者	說明	日期
設計	審定			
校核	技師			
日期	圖號			

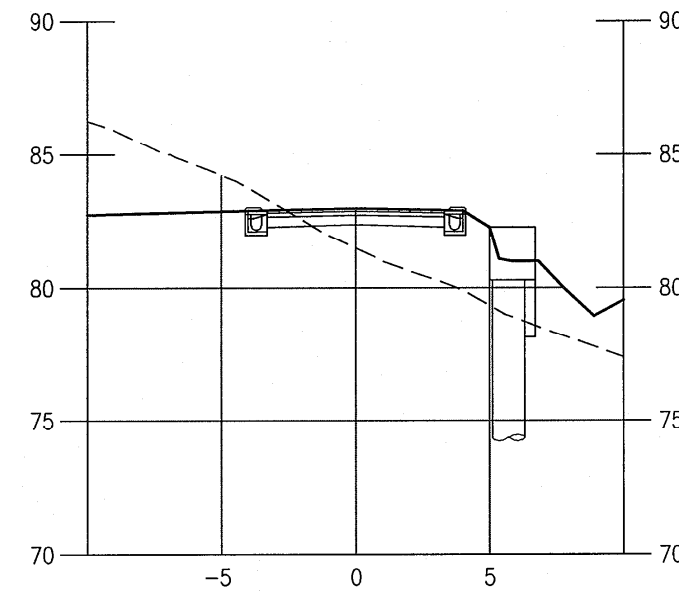
(A1)1:200 (A3)1:400



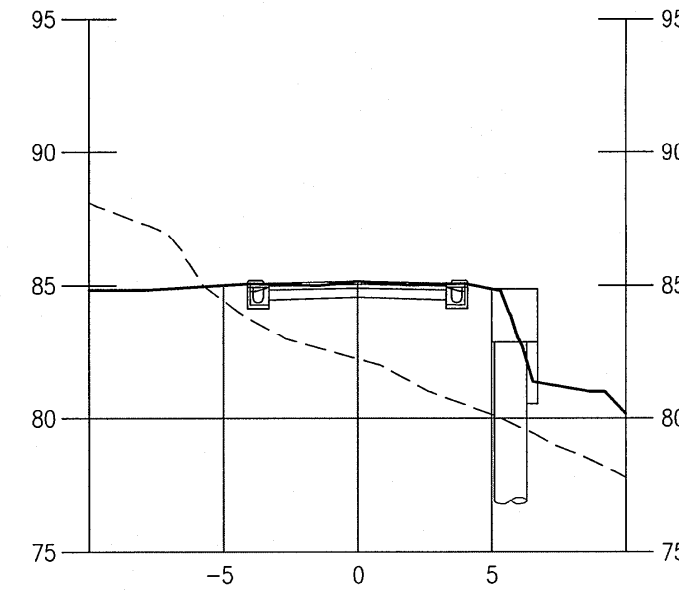
S1-8M道路0+180.00



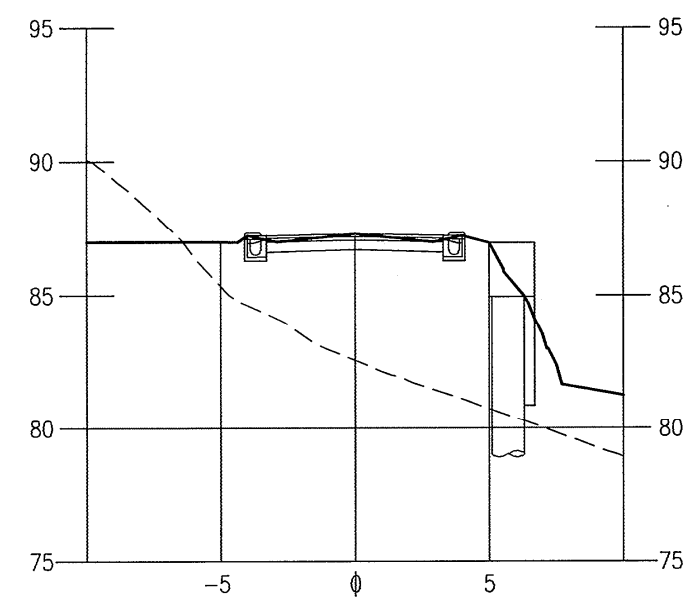
S1-8M道路0+200.00



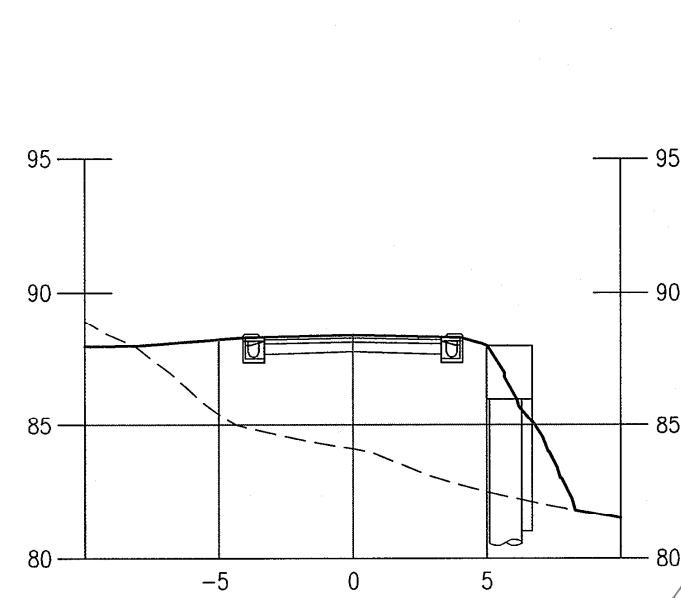
S1-8M道路0+220.00



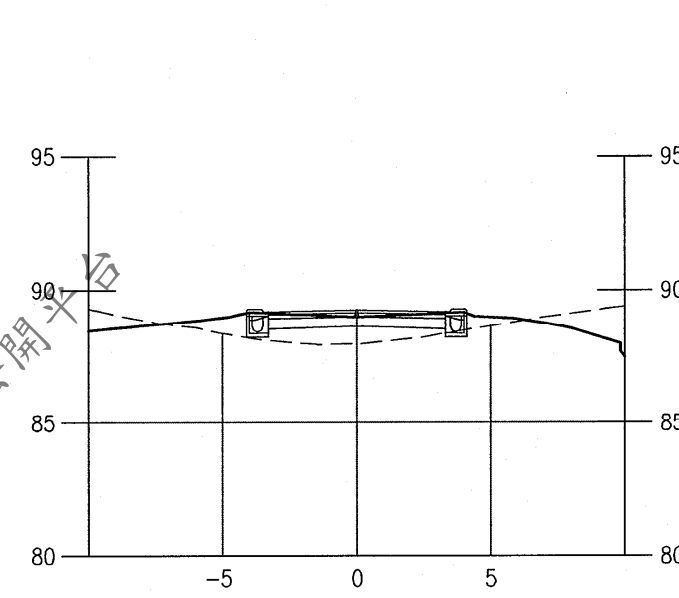
S1-8M道路0+240.00



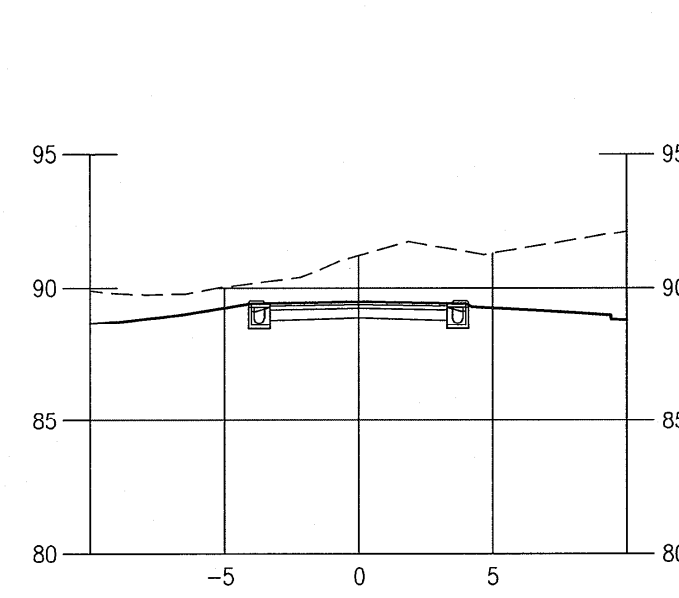
S1-8M道路0+260.00



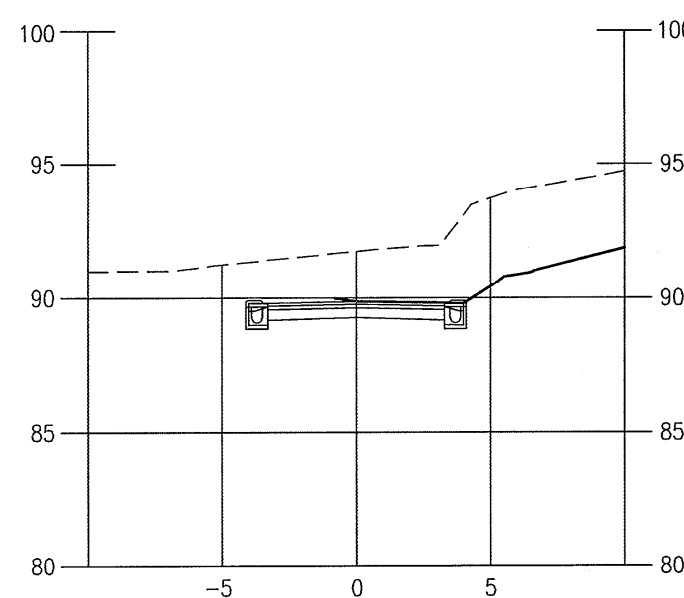
S1-8M道路0+270.00



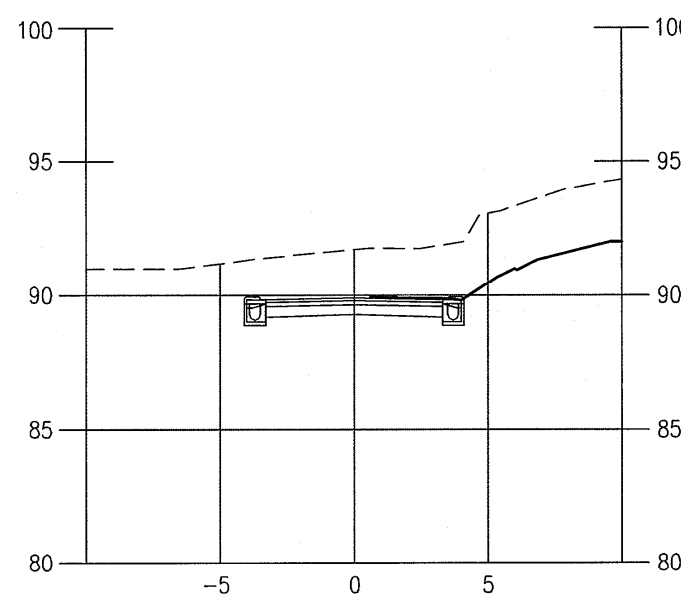
S1-8M道路0+280.00



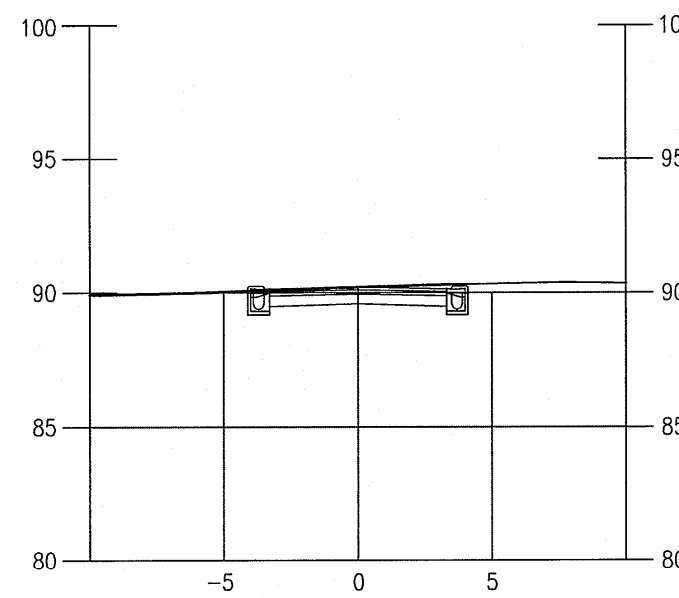
S1-8M道路0+284.50



S1-8M道路0+299.00



S1-8M道路0+300.00



S1-8M道路0+314.21

國家科學及技術委員會
新竹科學園區管理局

科技部新竹科學園區管理局

新竹科學園區(寶山用地)第二期擴建計畫

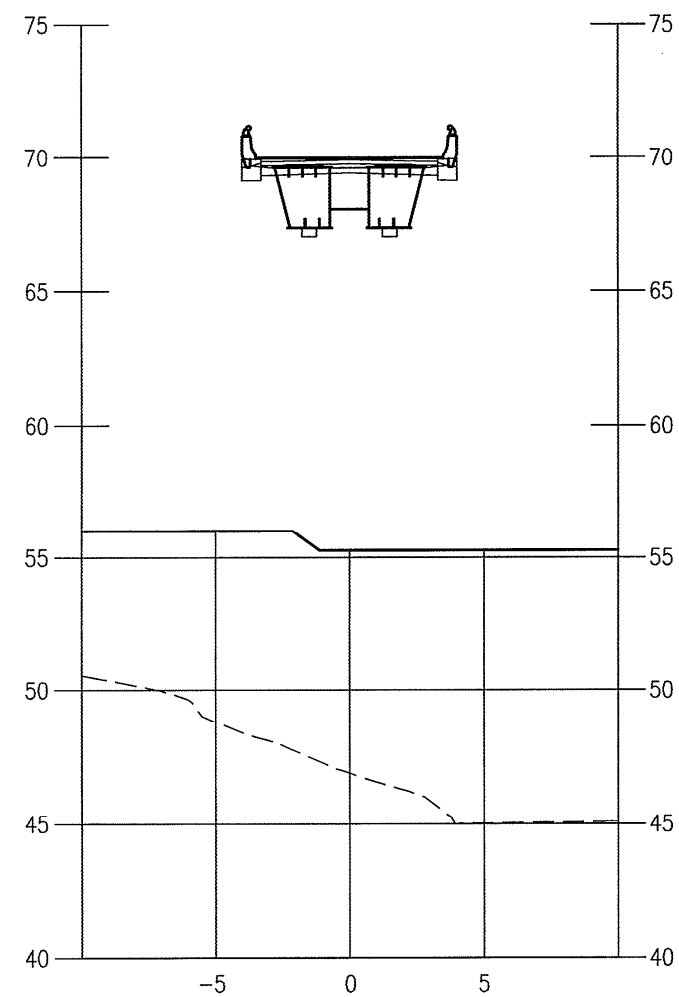
國道1號以東、客雅溪以南水土保持計畫(III區)
圖6.7-3(2) 道路橫斷面圖(二)



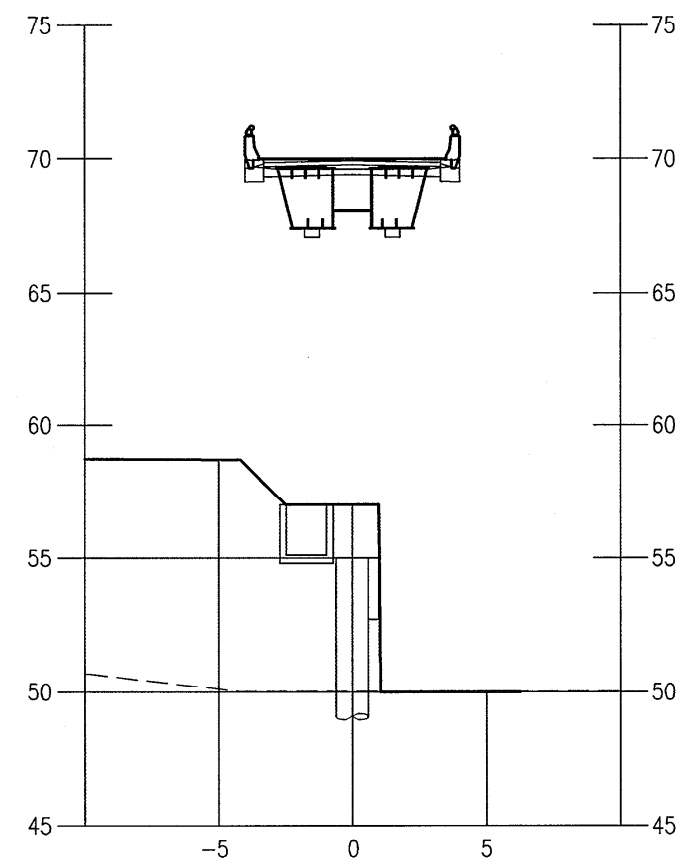
台灣世曦工程顧問股份有限公司
CECI Engineering Consultants, Inc., Taiwan

繪圖	品保	修正者	說明	日期
設計	審定			
校核	技師			
日期	圖號			

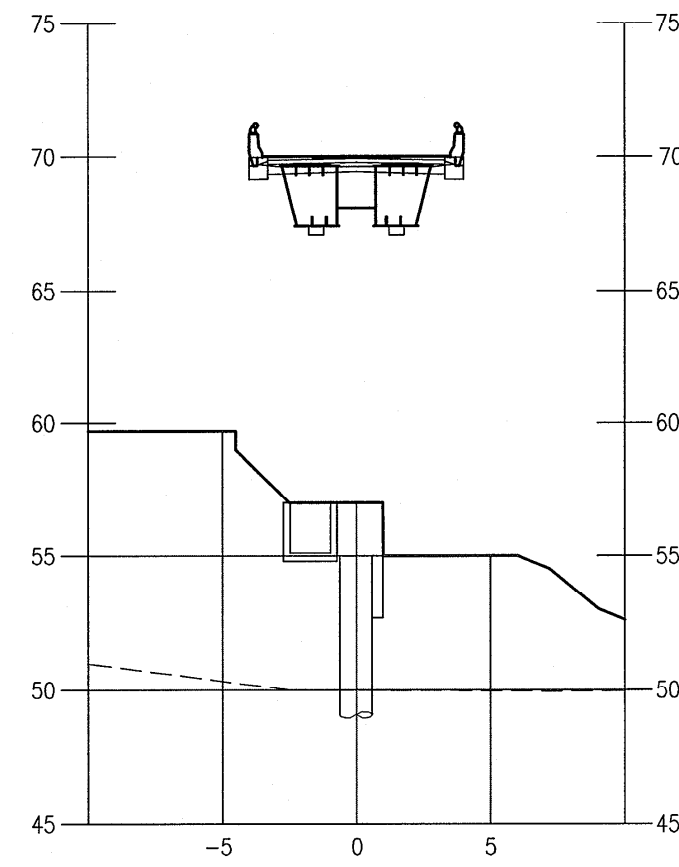
(A1)1:200 (A3)1:400



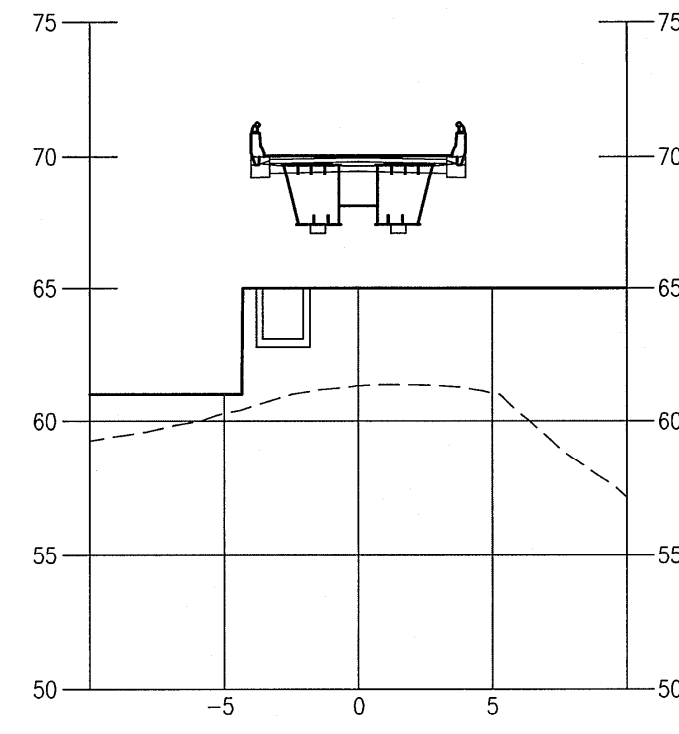
S2-8M道路0+00.00



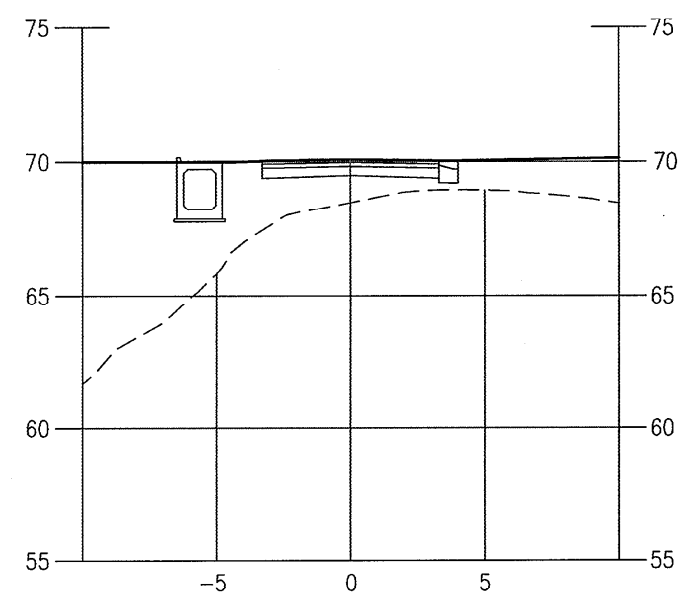
S2-8M道路0+020.00



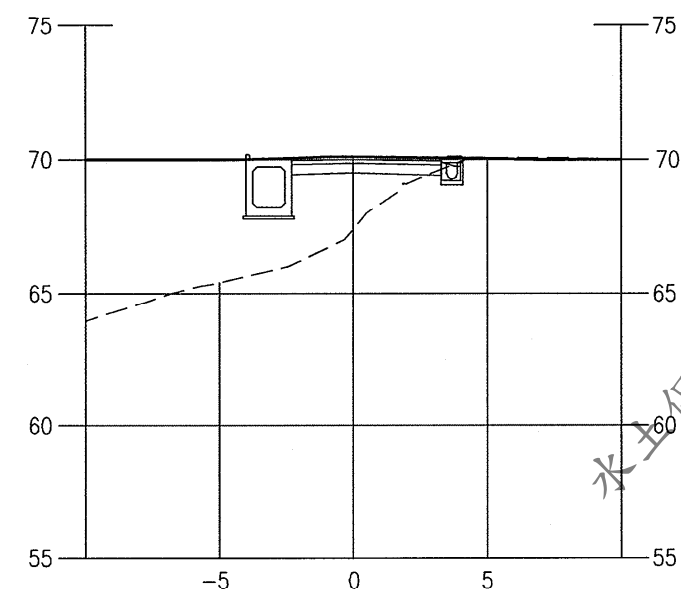
S2-8M道路0+040.00



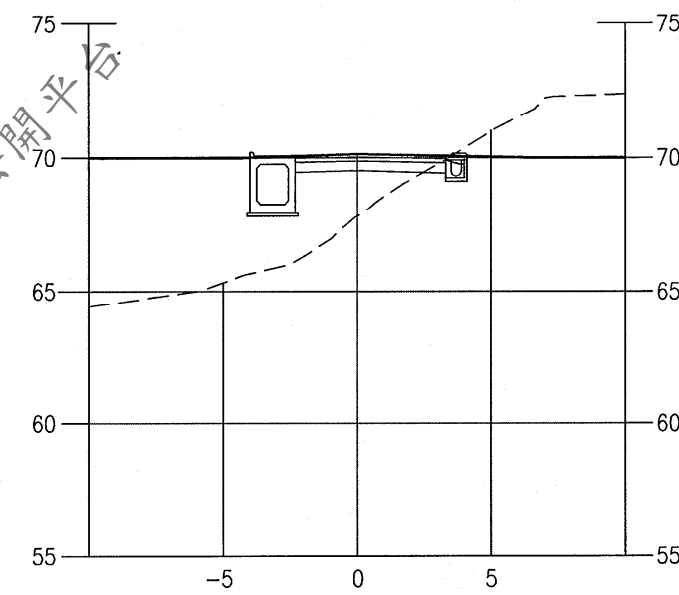
S2-8M道路0+060.00



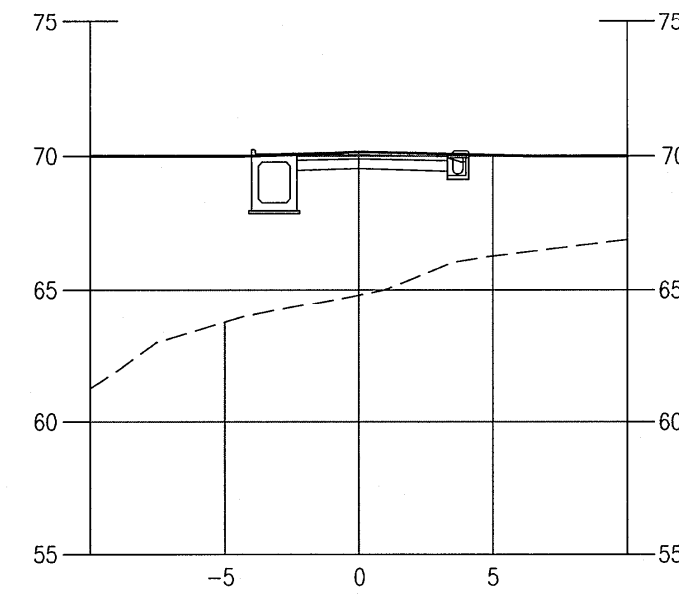
S2-8M道路0+080.00



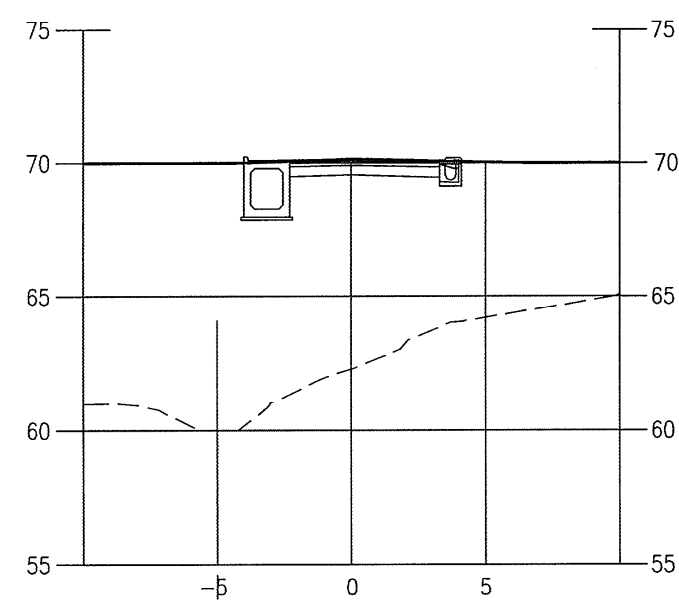
S2-8M道路0+100.00



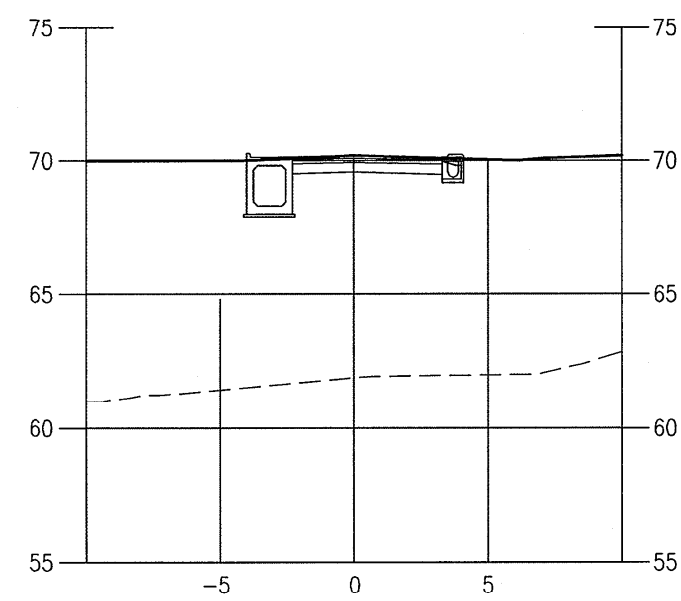
S2-8M道路0+120.00



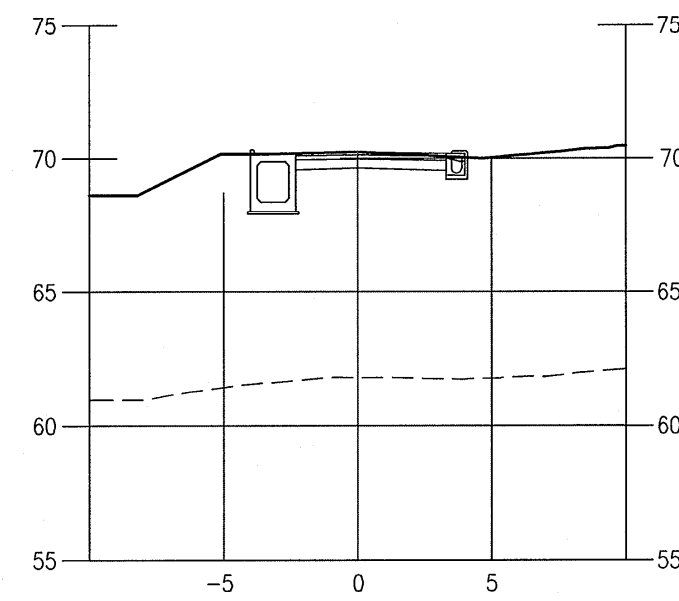
S2-8M道路0+140.00



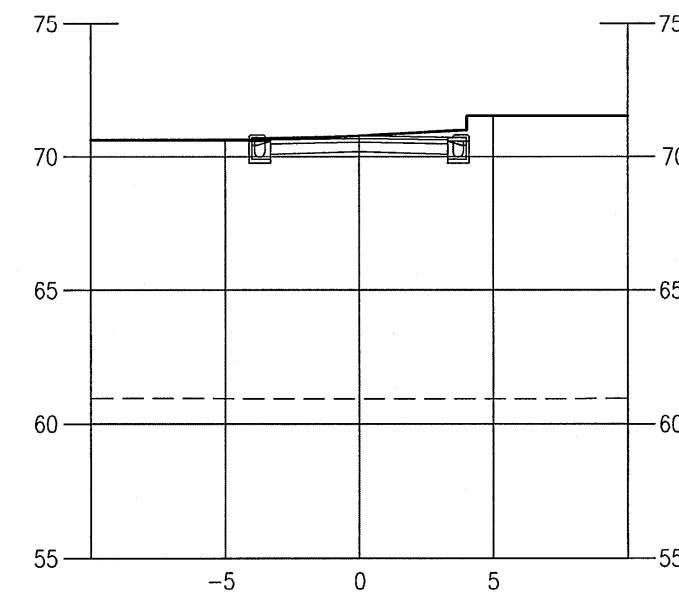
S2-8M道路0+160.00



S2-8M道路0+180.00



S2-8M道路0+200.00



S2-8M道路0+220.00

國家科學及技術委員會
新竹科學園區管理局

科技部新竹科學園區管理局

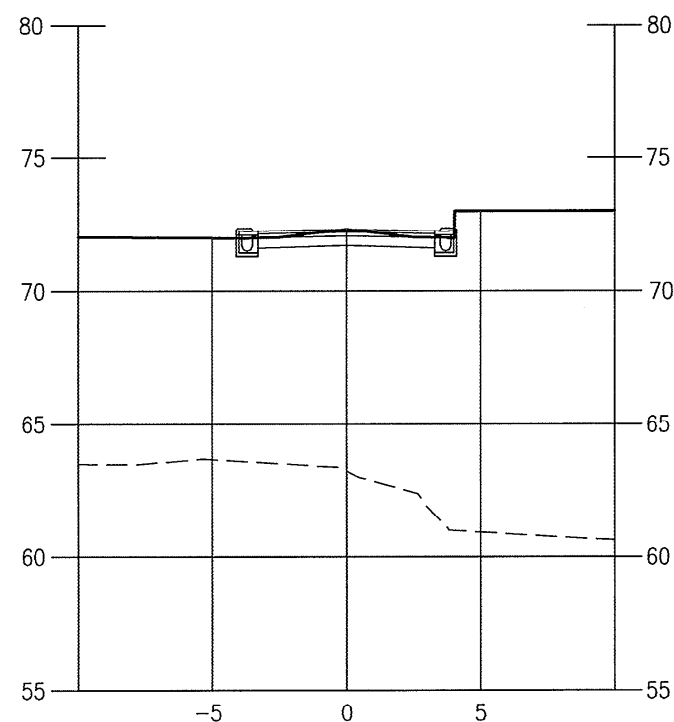
新竹科學園區(寶山用地)第二期擴建計畫

國道1號以東、客雅溪以南水土保持計畫(III區)
圖6.7-3(3) 道路橫斷面圖(三)

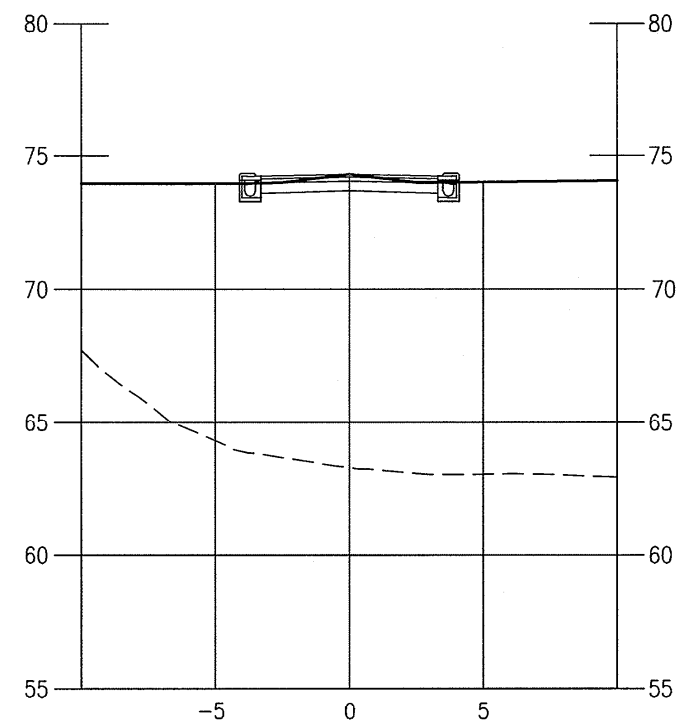
CECI 台灣世曦工程顧問股份有限公司
CECI Engineering Consultants, Inc., Taiwan

繪圖	品保	修正者	說明	日期
設計	審定			
校核	技師			
日期	圖號			

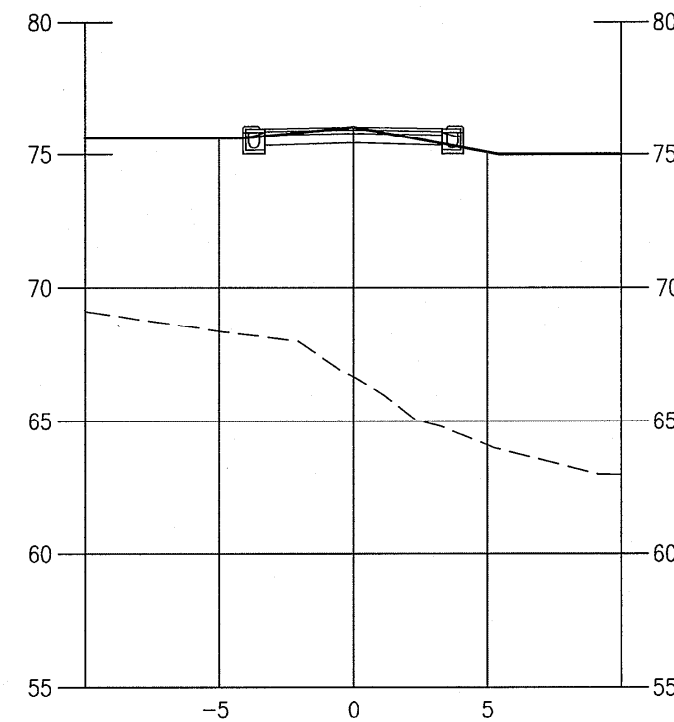
(A1)1:200 (A3)1:400



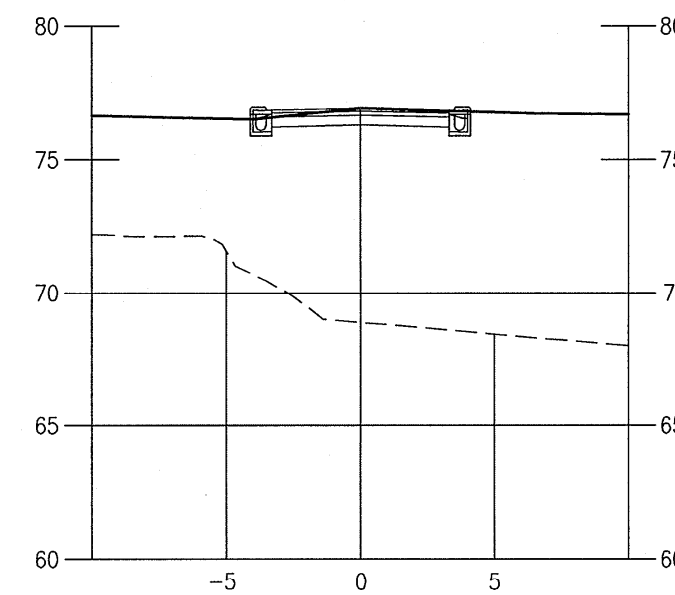
S2-8M道路0+240.00



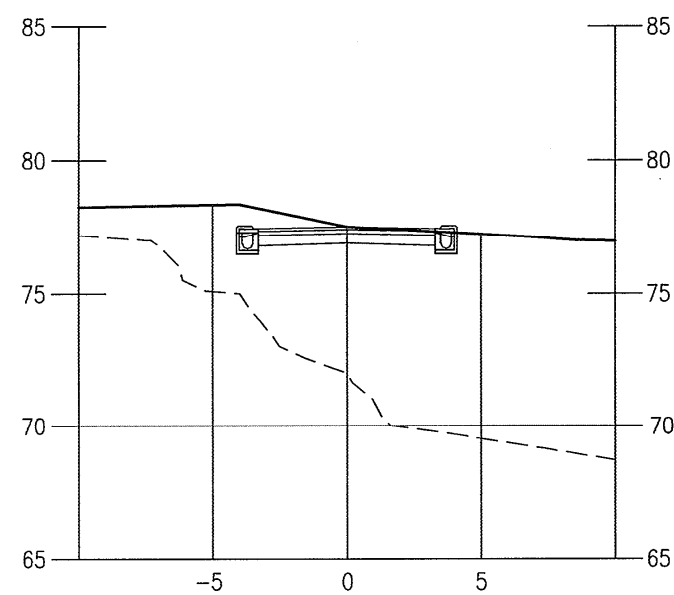
S2-8M道路0+260.00



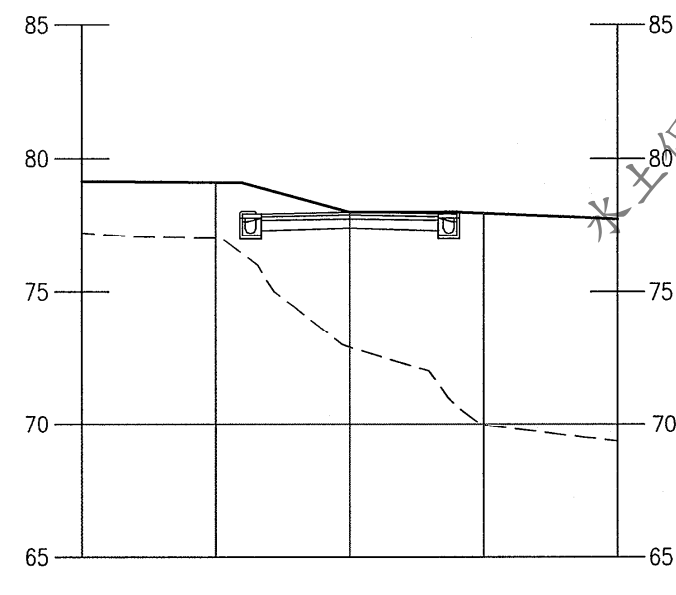
S2-8M道路0+280.00



S2-8M道路0+300.00



S2-8M道路0+320.00



S2-8M道路0+336.72

國家科學及技術委員會
新竹科學園區管理局

科技部新竹科學園區管理局


新竹科學園區(寶山用地)第二期擴建計畫

國道1號以東、客雅溪以南水土保持計畫(III區)
圖6.7-3(4) 道路橫斷面圖(四)

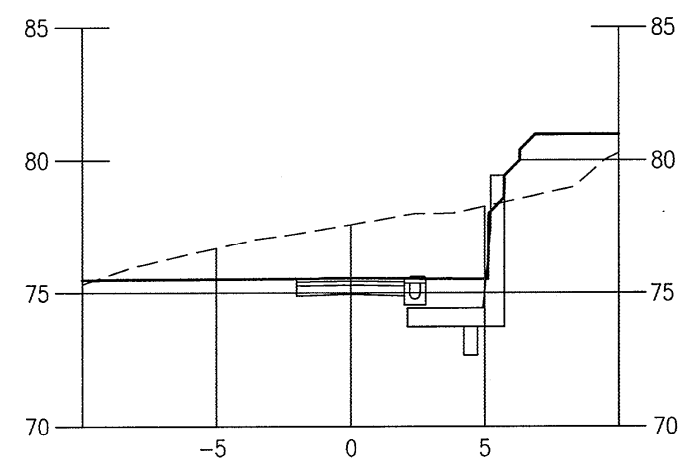


台灣世曦工程顧問股份有限公司
CECI Engineering Consultants, Inc., Taiwan

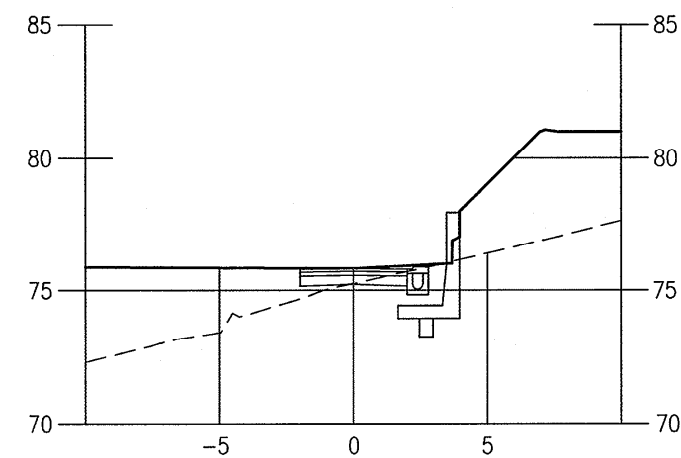
繪圖	品保	修正者	說明	日期
設計	審定			
校核	技師			
日期	圖號			



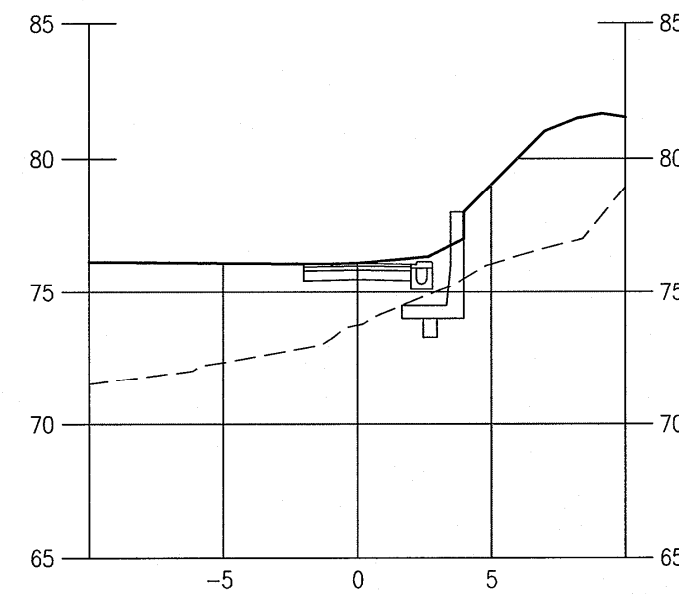
(A1)1:200 (A3)1:400



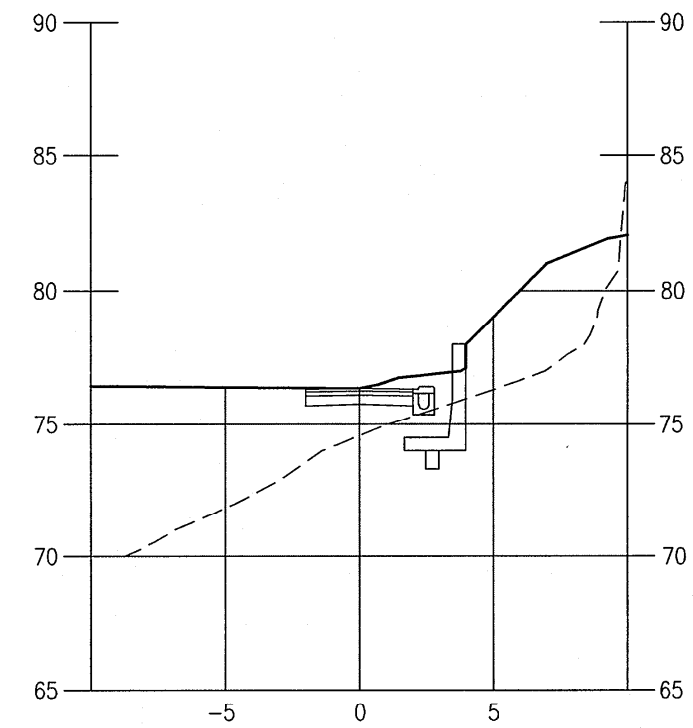
S4-4M道路0+000.00



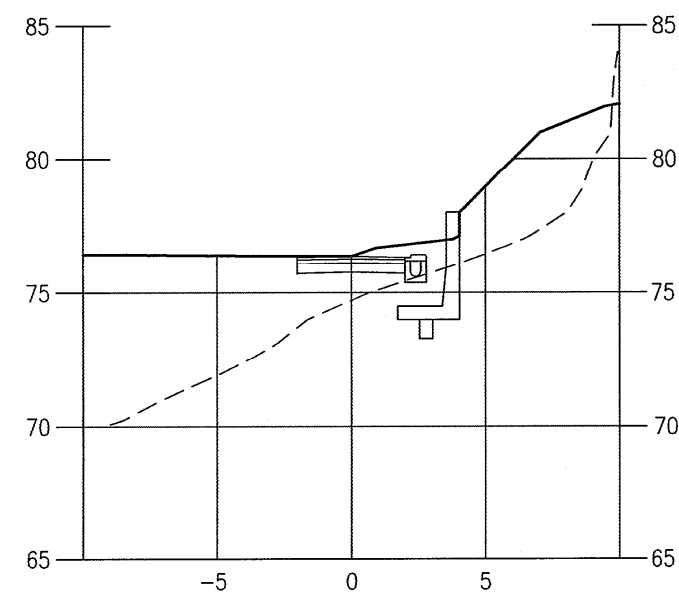
S4-4M道路0+020.00



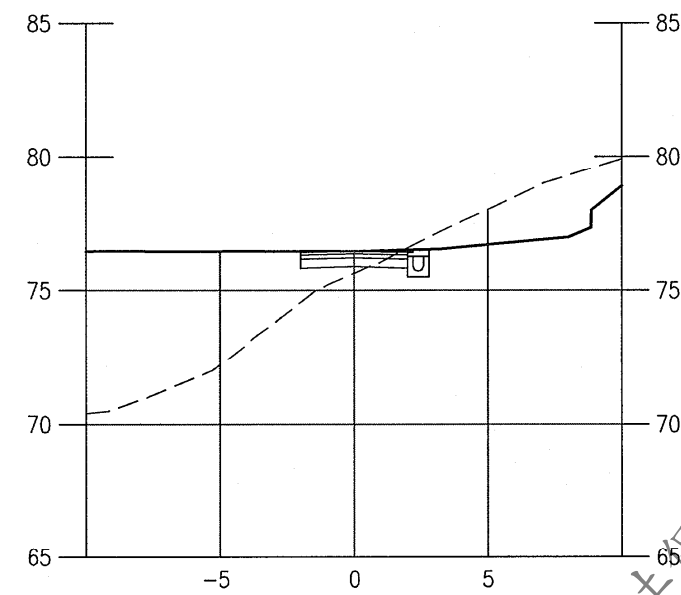
S4-4M道路0+040.00



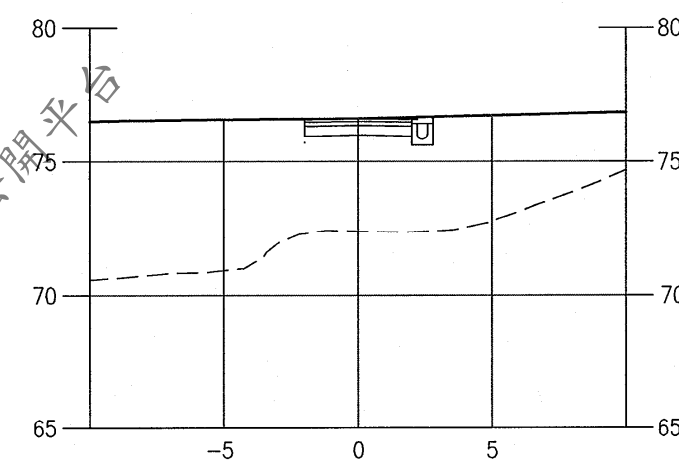
S4-4M道路0+058.78



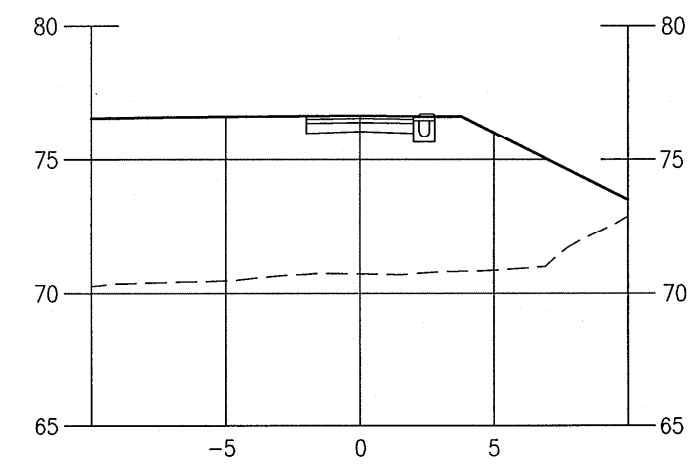
S4-4M道路0+060.00



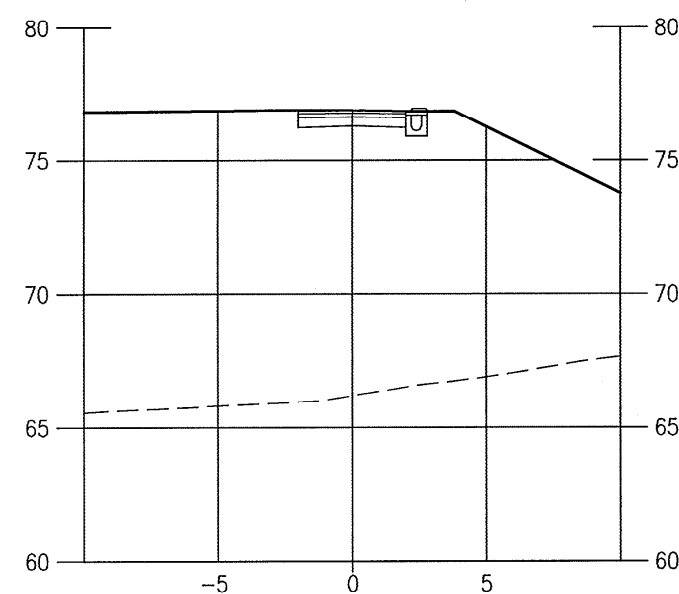
S4-4M道路0+068.11



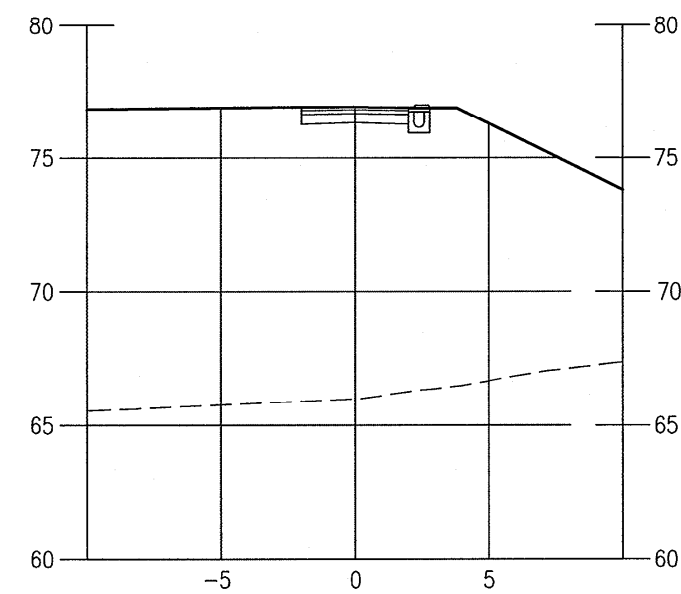
S4-4M道路0+077.43



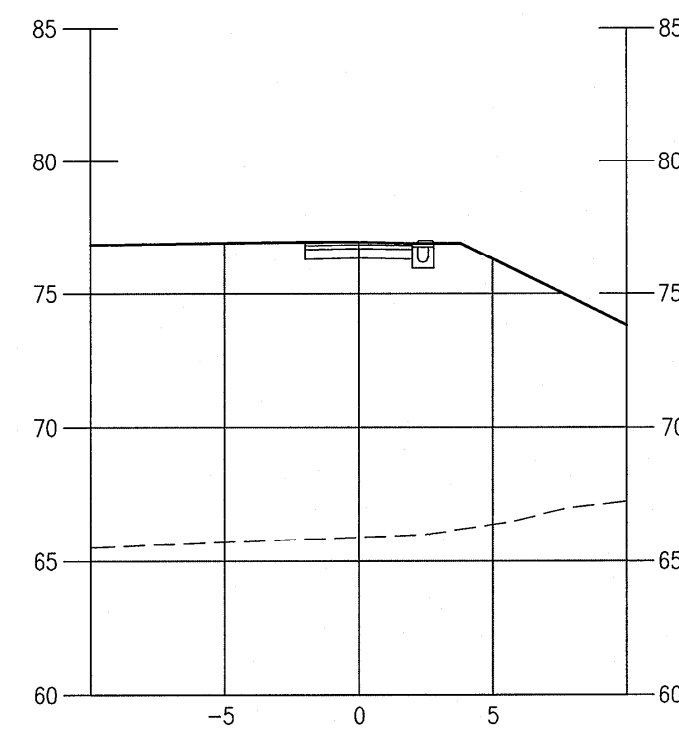
S4-4M道路0+080.00



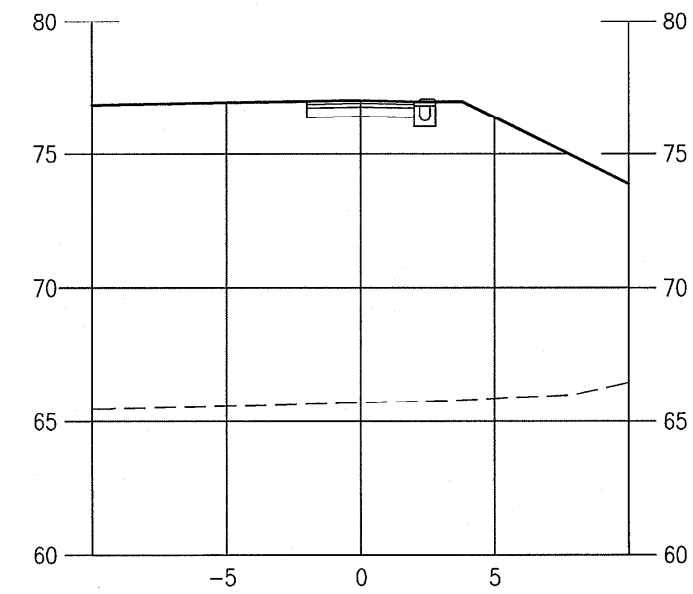
S4-4M道路0+097.81



S4-4M道路0+100.00



S4-4M道路0+102.27



S4-4M道路0+106.92

國家科學及技術委員會
新竹科學園區管理局

科技部新竹科學園區管理局

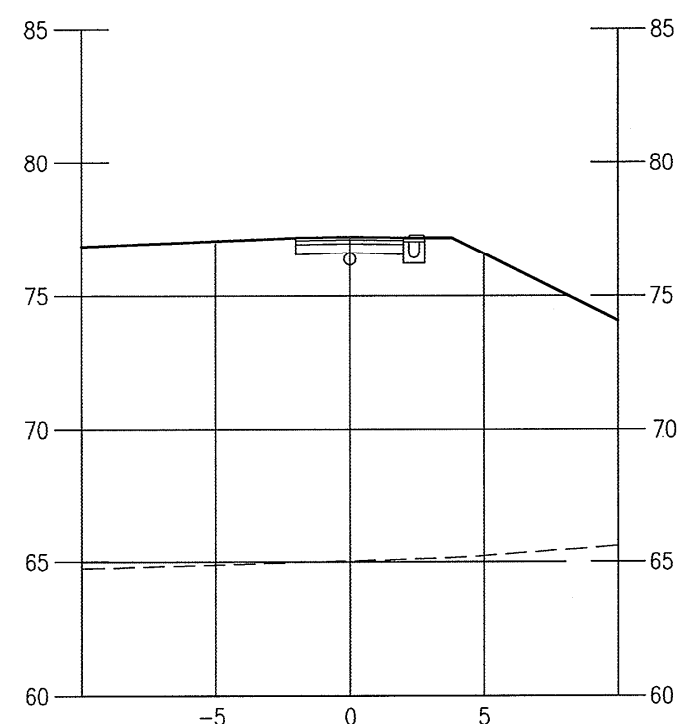
新竹科學園區(寶山用地)第二期擴建計畫

國道1號以東、客雅溪以南水土保持計畫(III區)
圖6.7-3(5) 道路橫斷面圖(五)

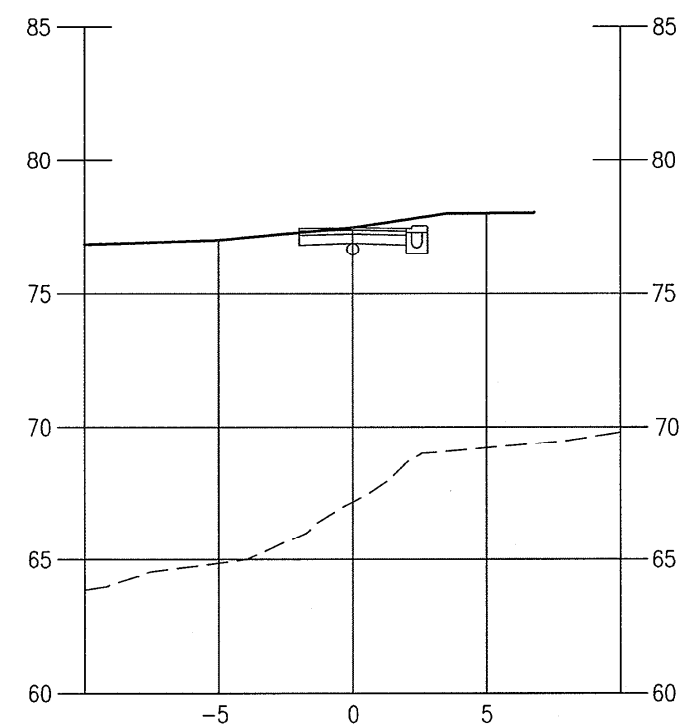
CECI 台灣世曦工程顧問股份有限公司
CECI Engineering Consultants, Inc., Taiwan

繪圖	品保	修正者	說明	日期
設計	審定			
校核	技師			
日期	圖號			

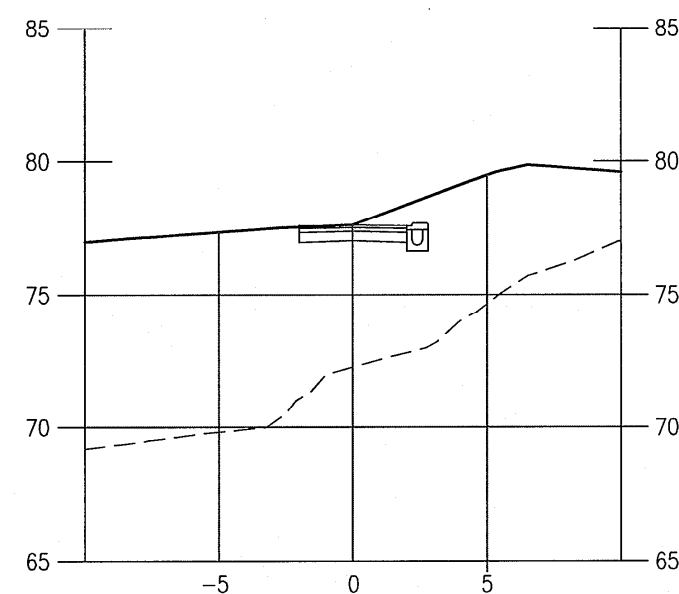
(A1)1:200 (A3)1:400



S4-4M道路0+120.00



S4-4M道路0+140.00



S4-4M道路0+159.56

水土保持計畫資訊公開平台

國家科學及技術委員會
新竹科學園區管理局

科技部新竹科學園區管理局

新竹科學園區(寶山用地)第二期擴建計畫

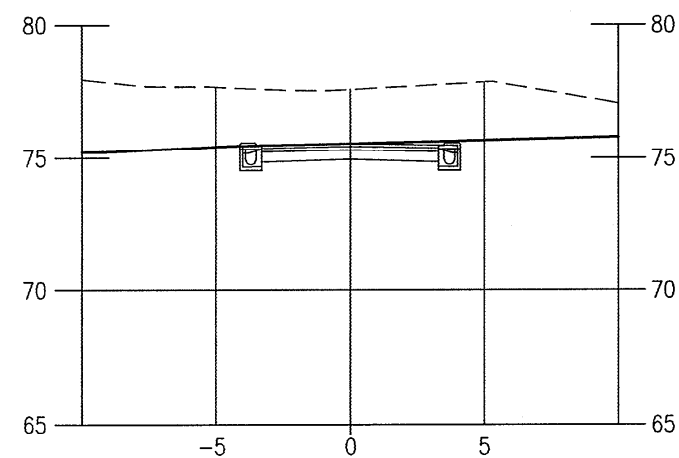
國道1號以東、客雅溪以南水土保持計畫(III區)
圖6.7-3(6) 道路橫斷面圖(六)

CECI 台灣世曦工程顧問股份有限公司
CECI Engineering Consultants, Inc., Taiwan

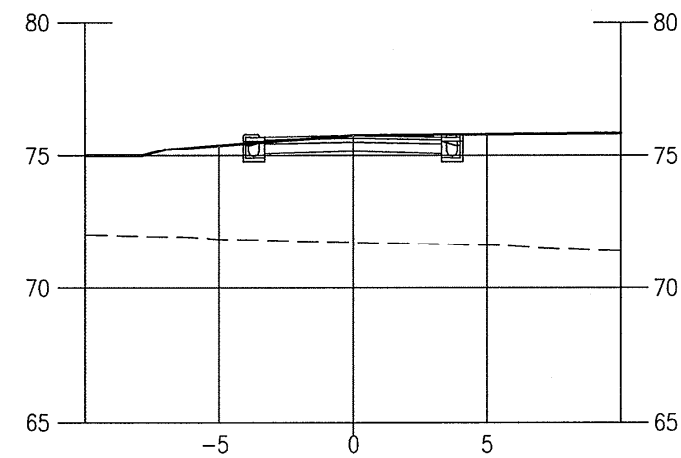
繪圖	品保	修正者	說明	日期
設計	審定			
校核	技師			
日期	圖號			

(A1)1:200 (A3)1:400

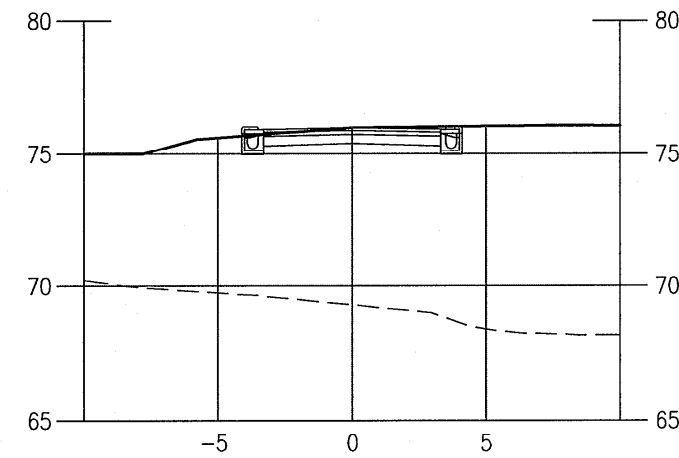




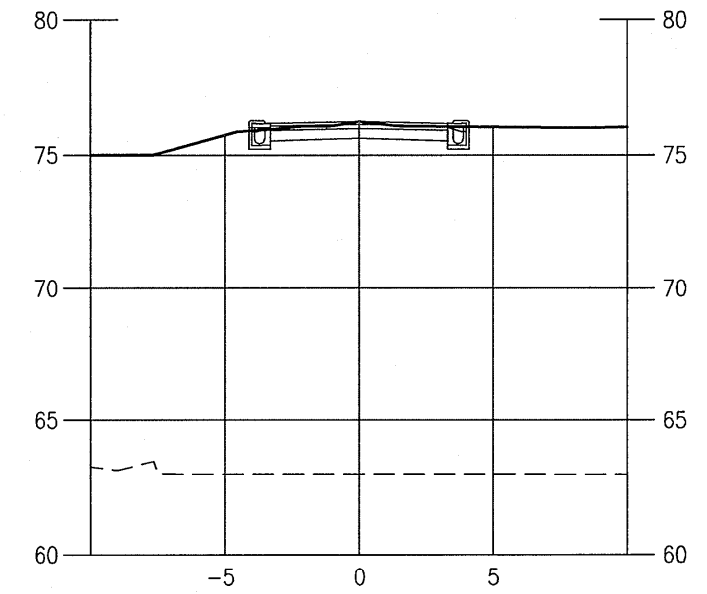
S5-8M道路0+000.00



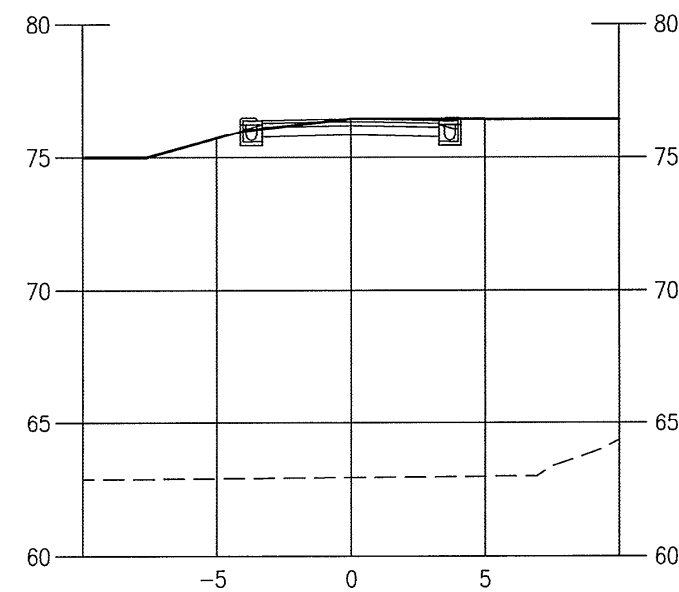
S5-8M道路0+020.00



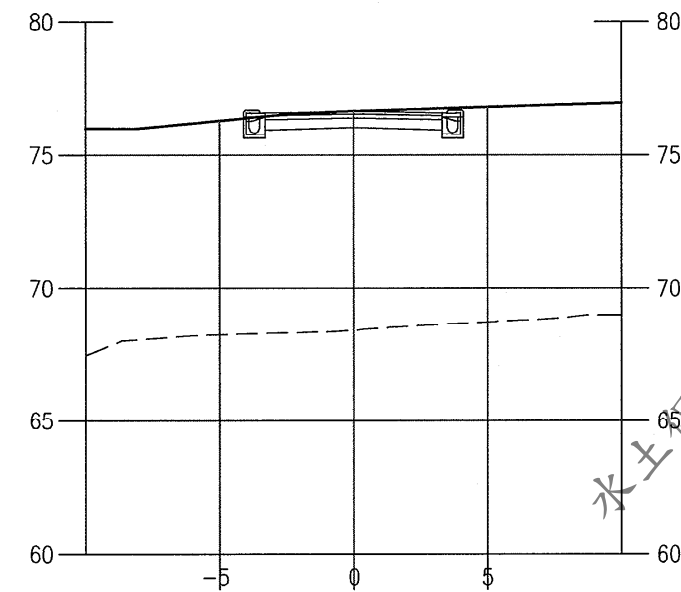
S5-8M道路0+040.00



S5-8M道路0+060.00



S5-8M道路0+080.00



S5-8M道路0+097.85

水土保持計畫資訊公開平台

國家科學及技術委員會
新竹科學園區管理局

科技部新竹科學園區管理局

新竹科學園區(寶山用地)第二期擴建計畫

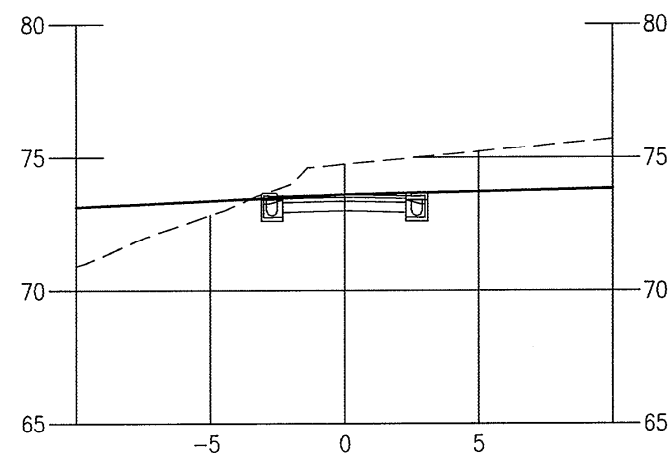
國道1號以東、客雅溪以南水土保持計畫(III區)
圖6.7-3(7) 道路橫斷面圖(七)



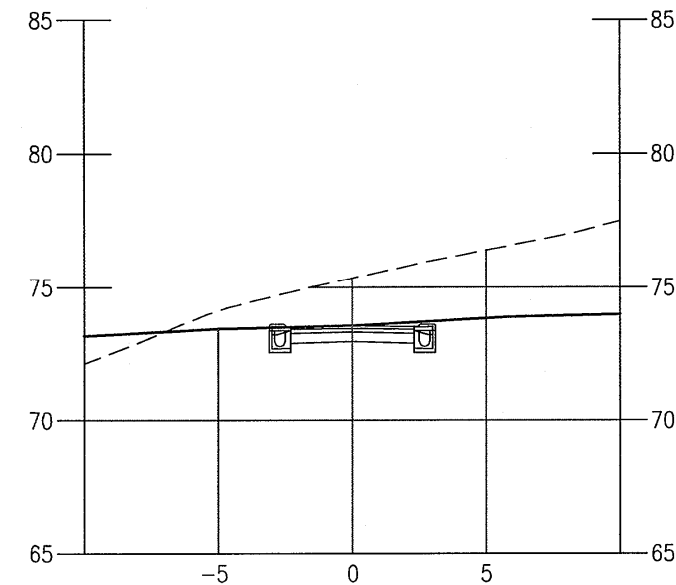
台灣世曦工程顧問股份有限公司
CECI Engineering Consultants, Inc., Taiwan

繪圖	品保	修正者	說明	日期
設計	審定			
校核	技師			
日期	圖號			

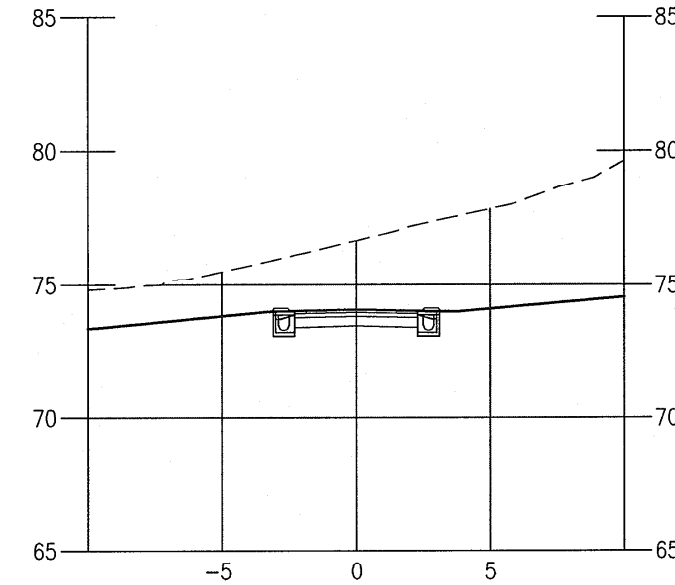
(A1)1:200 (A3)1:400



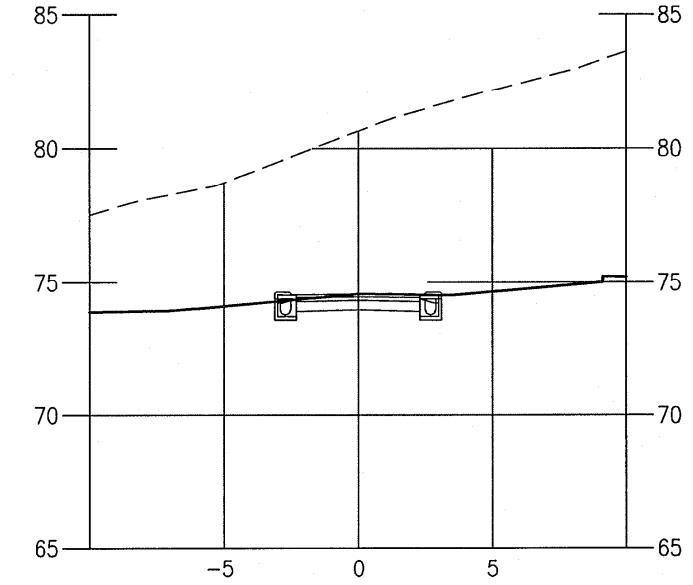
S6-6M道路0+000.00



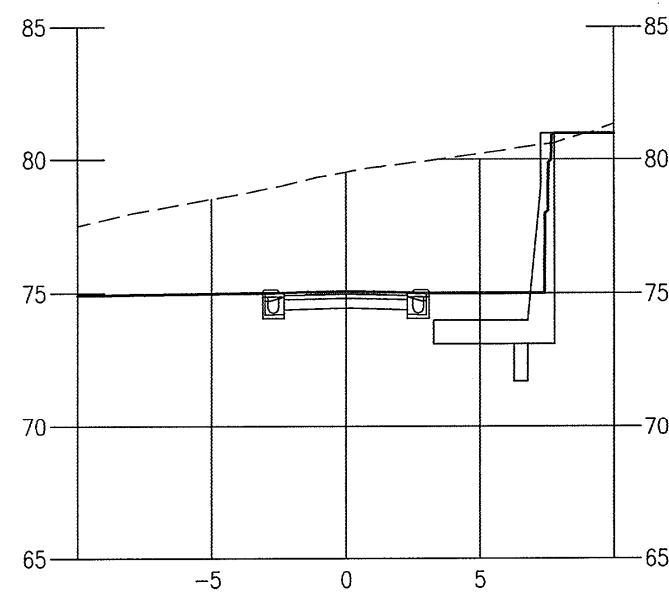
S6-6M道路0+020.00



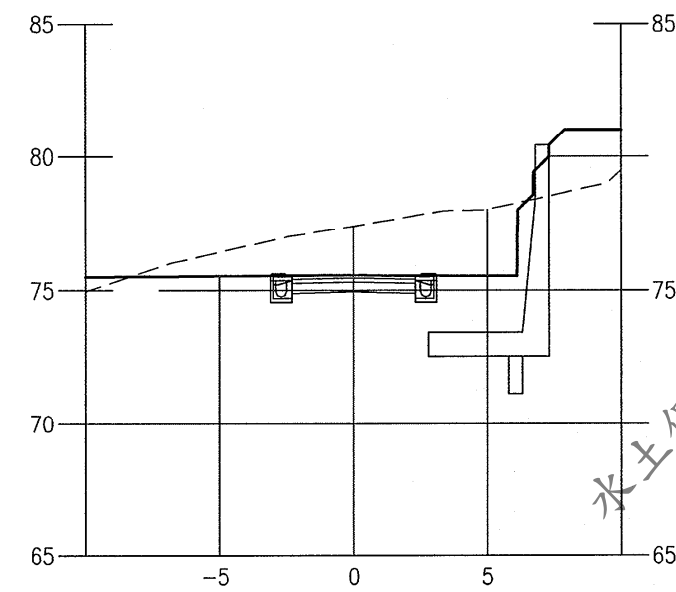
S6-6M道路0+040.00



S6-8M道路0+060.00



S6-6M道路0+080.00



S6-6M道路0+099.70

水土保持計畫資訊公開平台

國家科學及技術委員會
新竹科學園區管理局


科技部新竹科學園區管理局

新竹科學園區(寶山用地)第二期擴建計畫

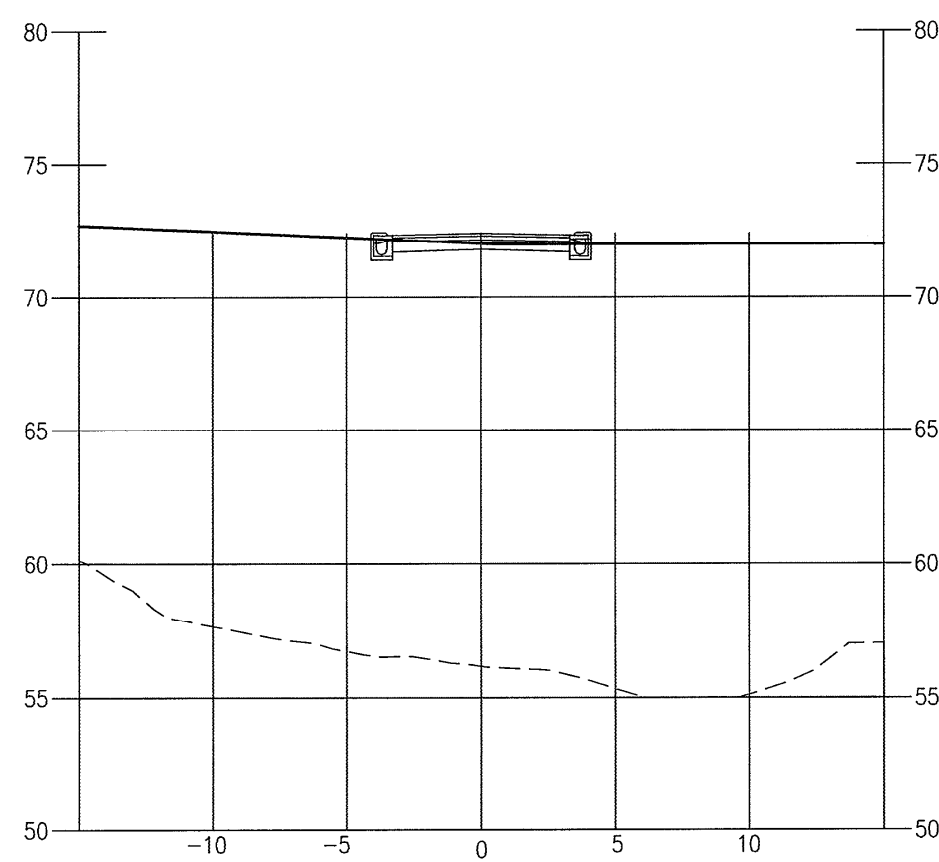
國道1號以東、客雅溪以南水土保持計畫(III區)
圖6.7-3(8) 道路橫斷面圖(八)

CECI 台灣世曦工程顧問股份有限公司
CECI Engineering Consultants, Inc., Taiwan

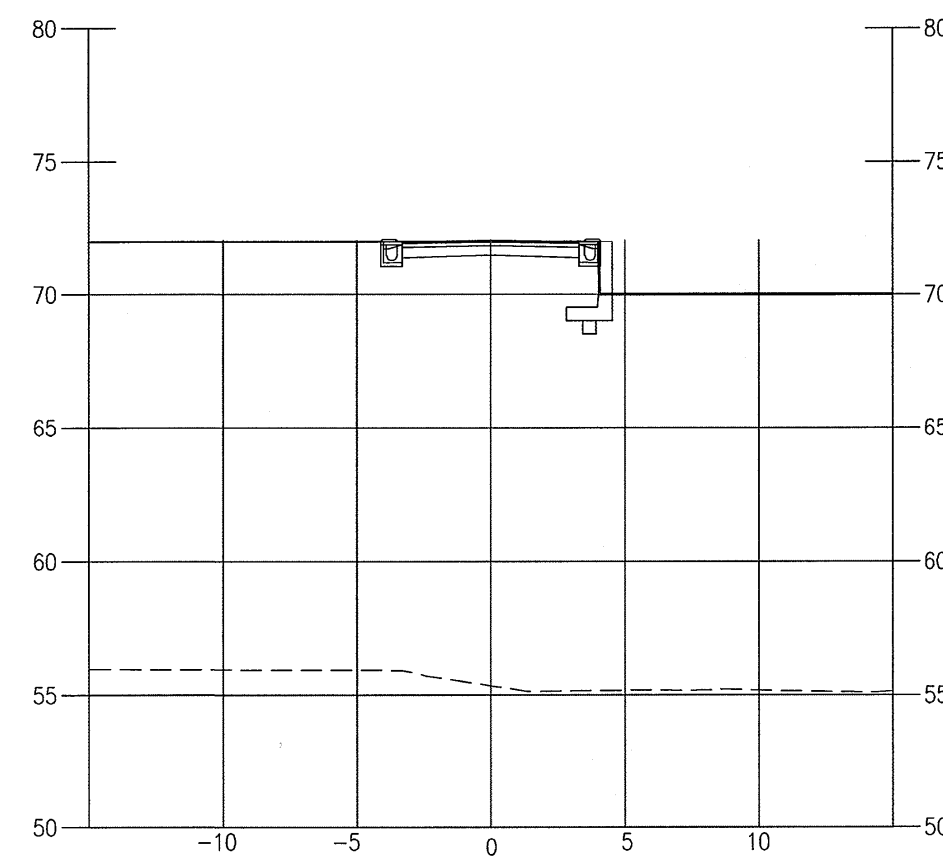
繪圖	品保	修正者	說明	日期
設計	審定			
校核	技師			
日期	圖號			



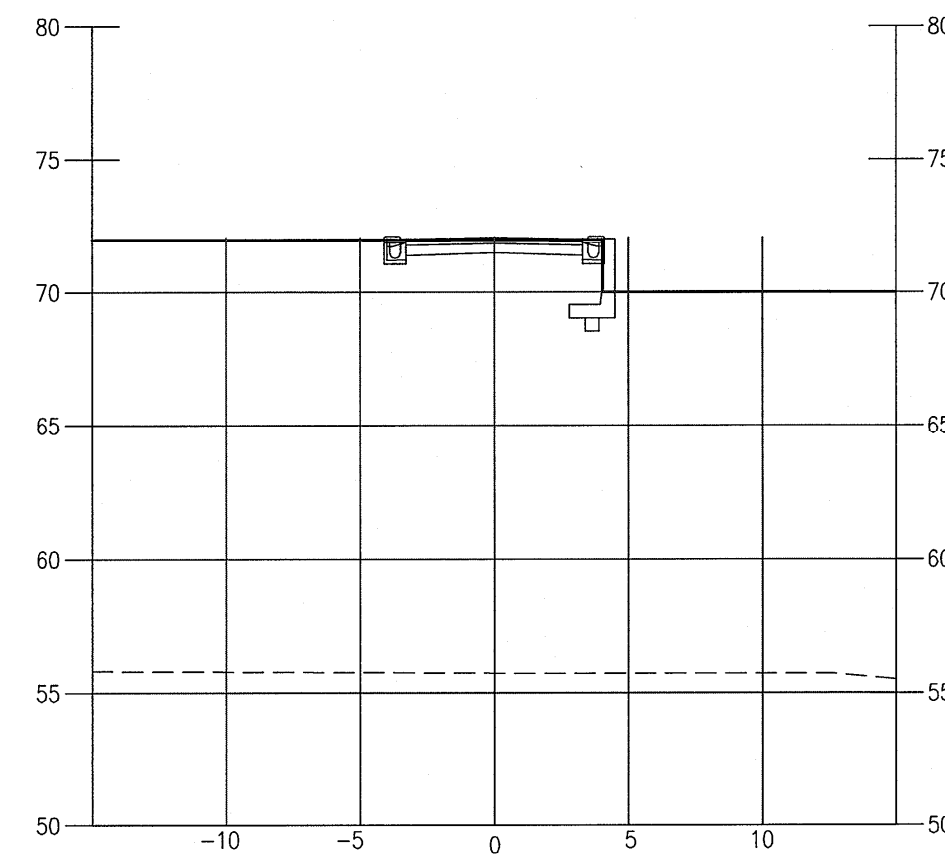
(A1)1:200 (A3)1:400



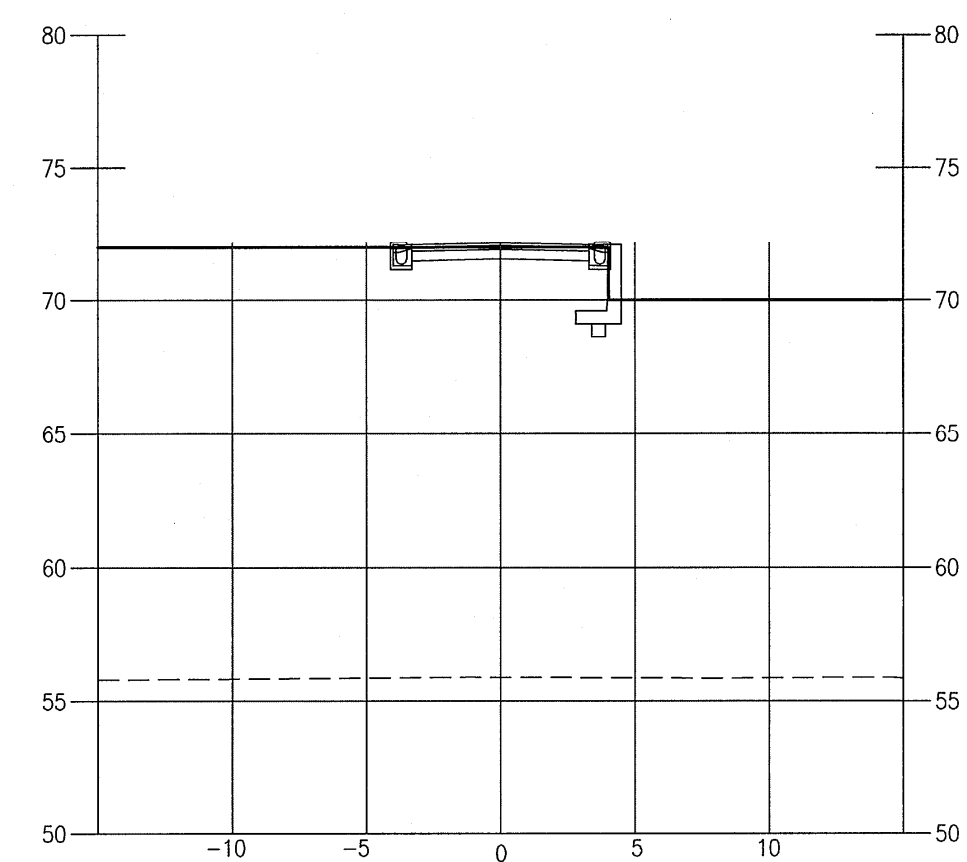
S7-8M道路0+000.00



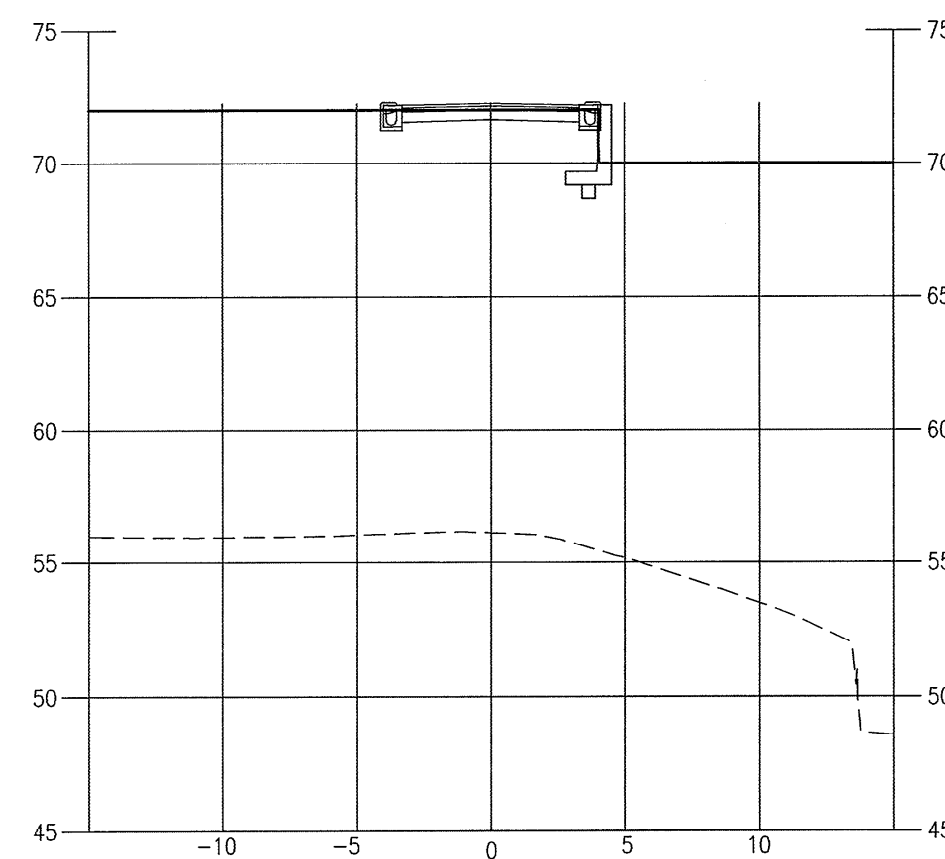
S7-8M道路0+020.00



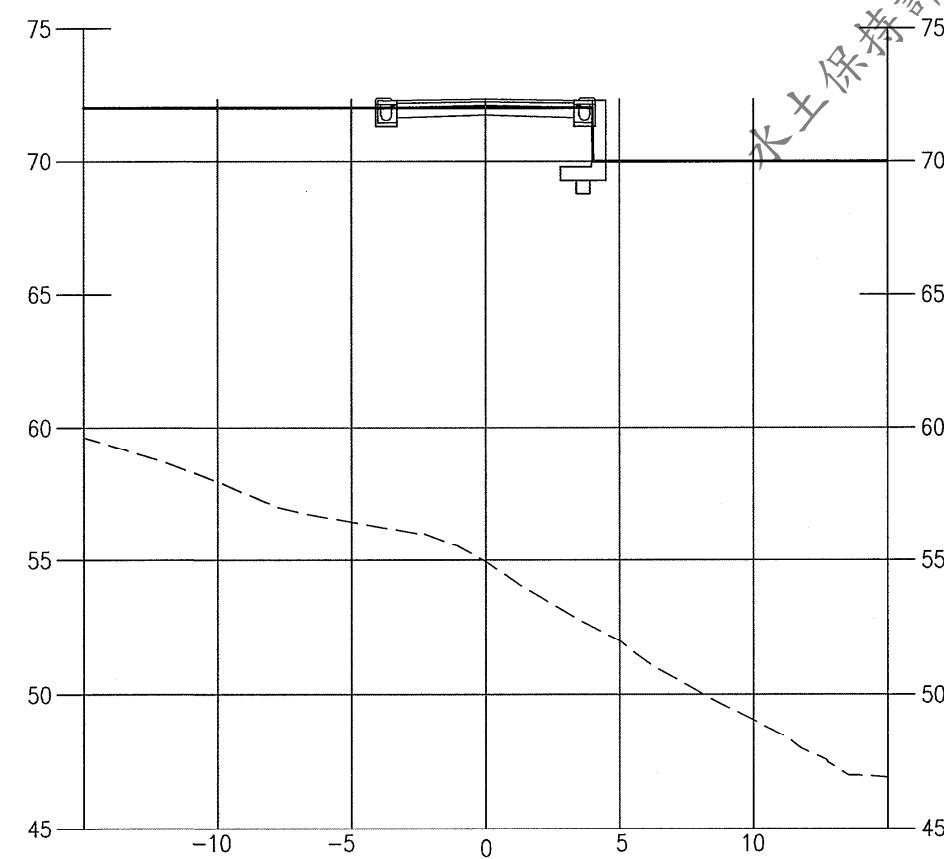
S7-8M道路0+040.00



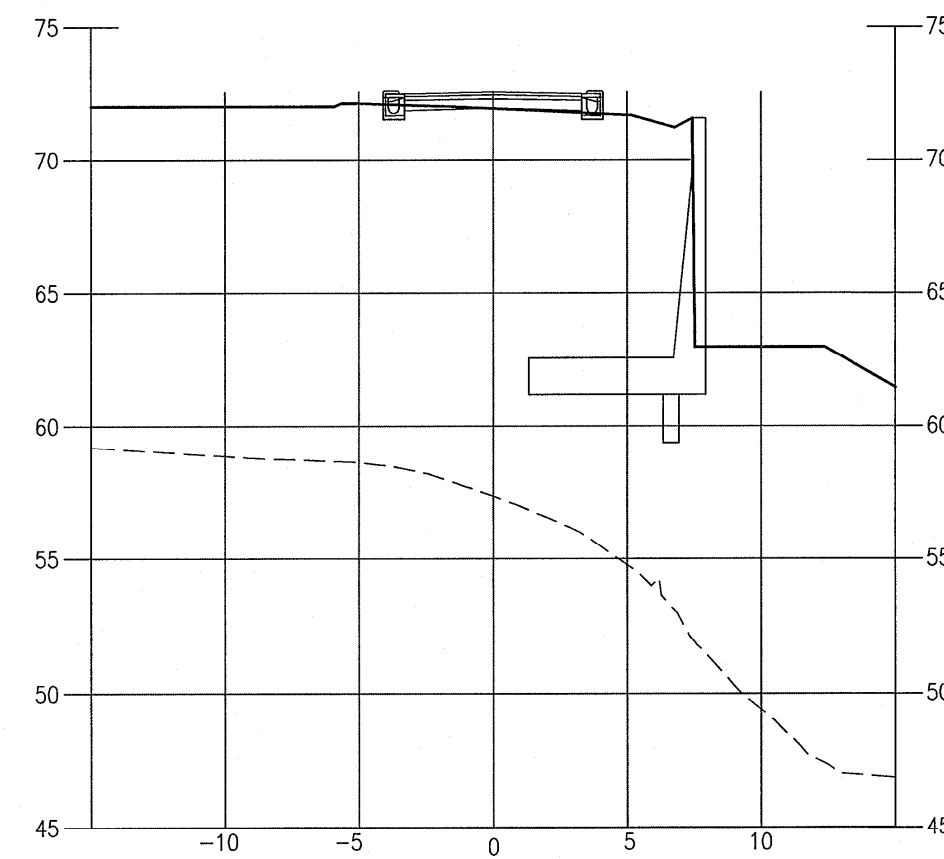
S7-8M道路0+060.00



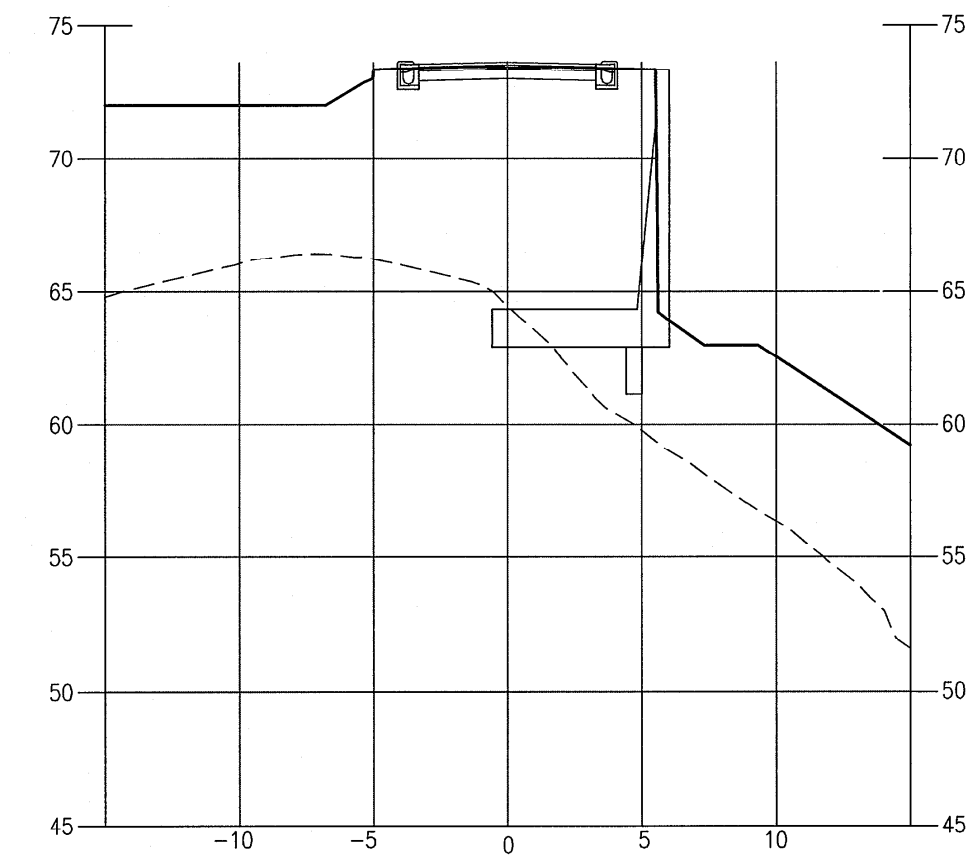
S7-8M道路0+080.00



S7-8M道路0+100.00



S7-8M道路0+120.00



S7-8M道路0+140.00

國家科學及技術委員會
新竹科學園區管理局

科技部新竹科學園區管理局

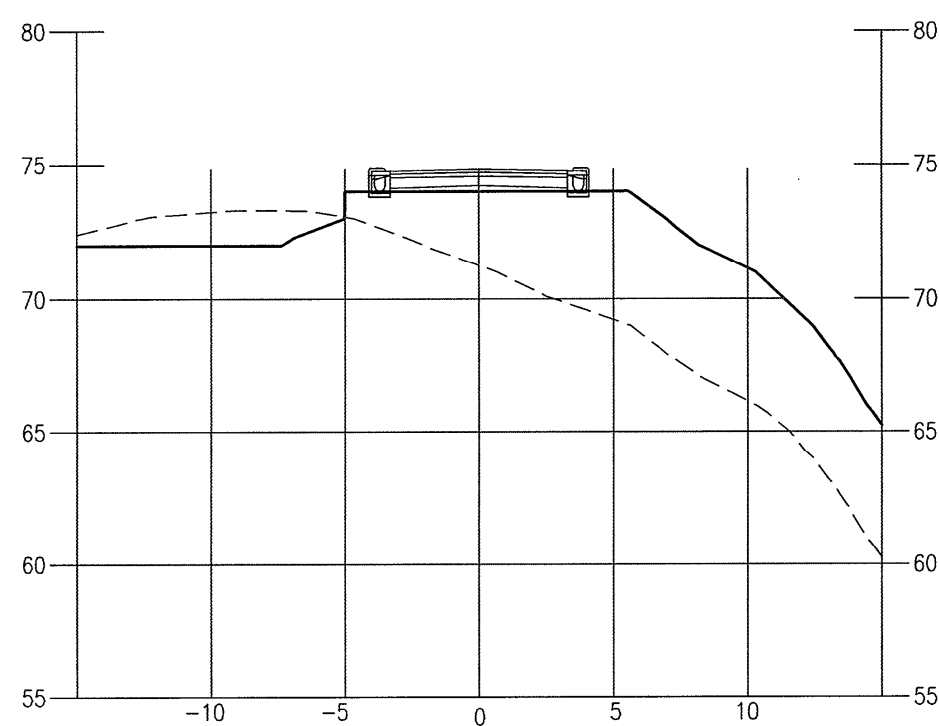
新竹科學園區(寶山用地)第二期擴建計畫

國道1號以東、客雅溪以南水土保持計畫(III區)
圖6.7-3(9) 道路橫斷面圖(九)

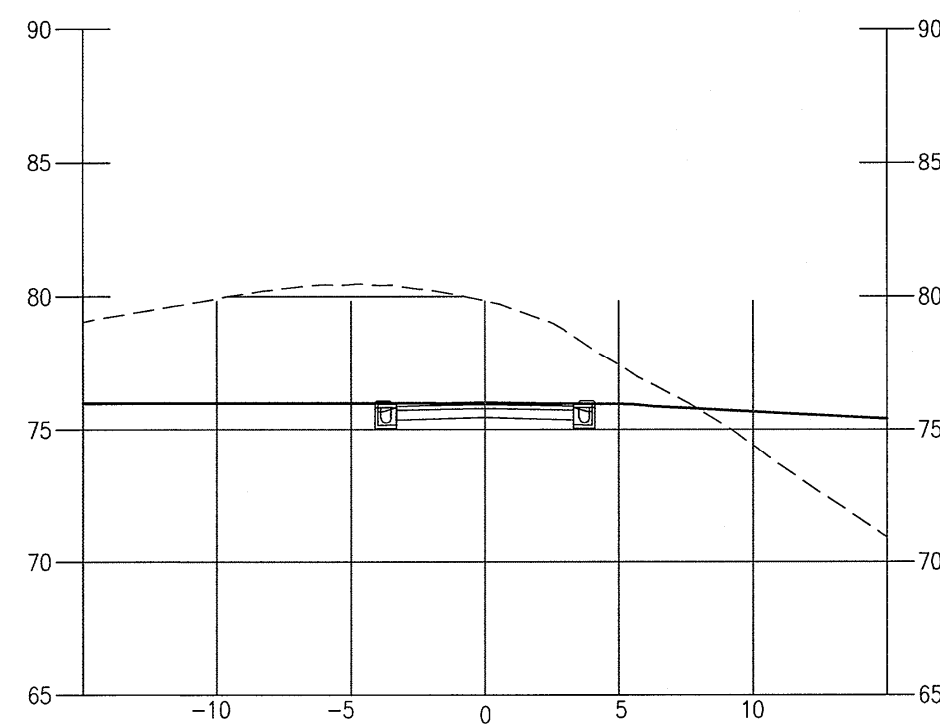
CECI 台灣世曦工程顧問股份有限公司
CECI Engineering Consultants, Inc., Taiwan

繪圖	品保	修正者	說明	日期
設計	審定			
校核	技師			
日期	圖號			

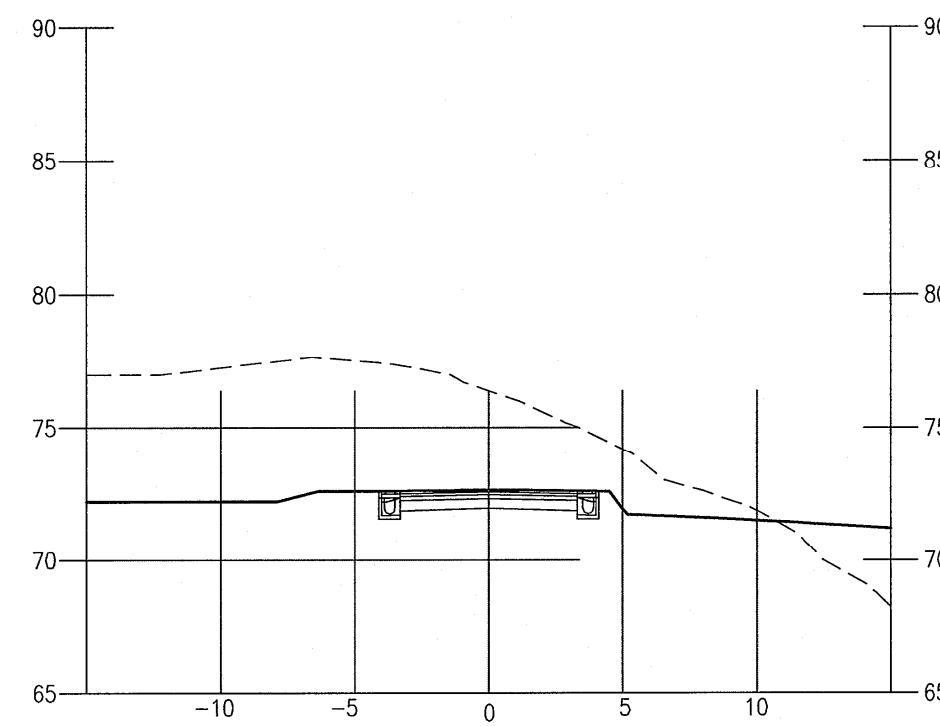
(A1)1:200 (A3)1:400



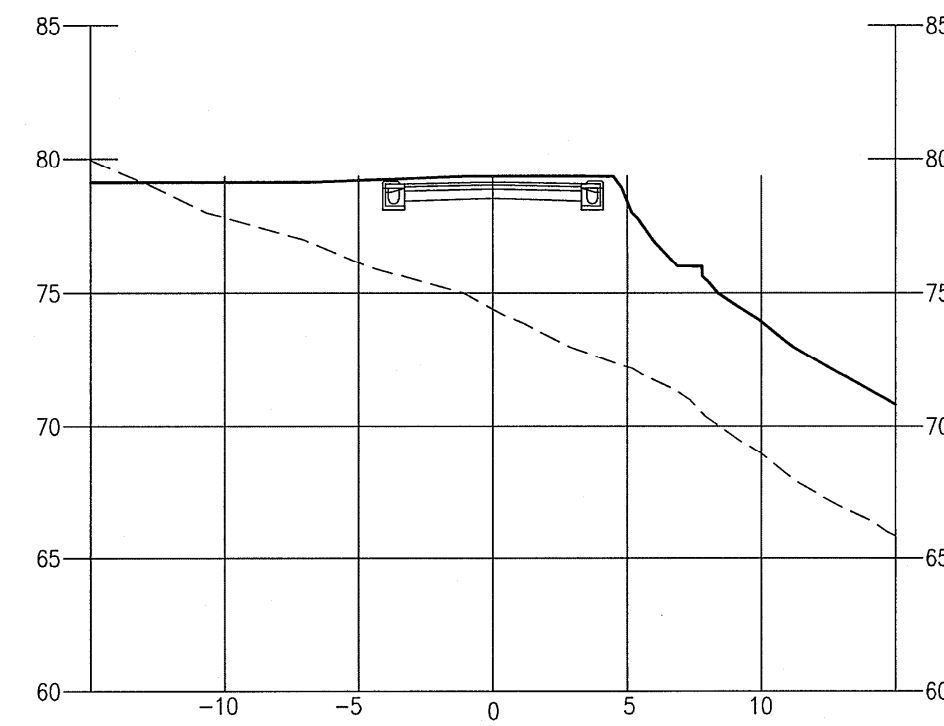
S7-8M道路0+160.00



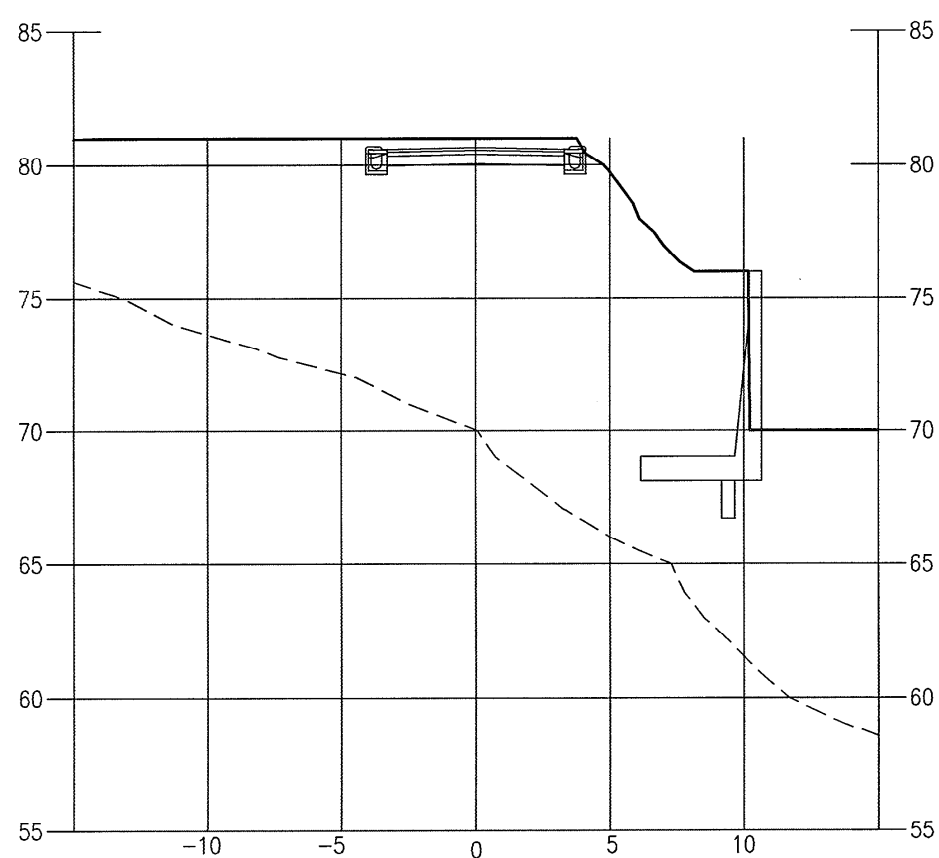
S7-8M道路0+180.00



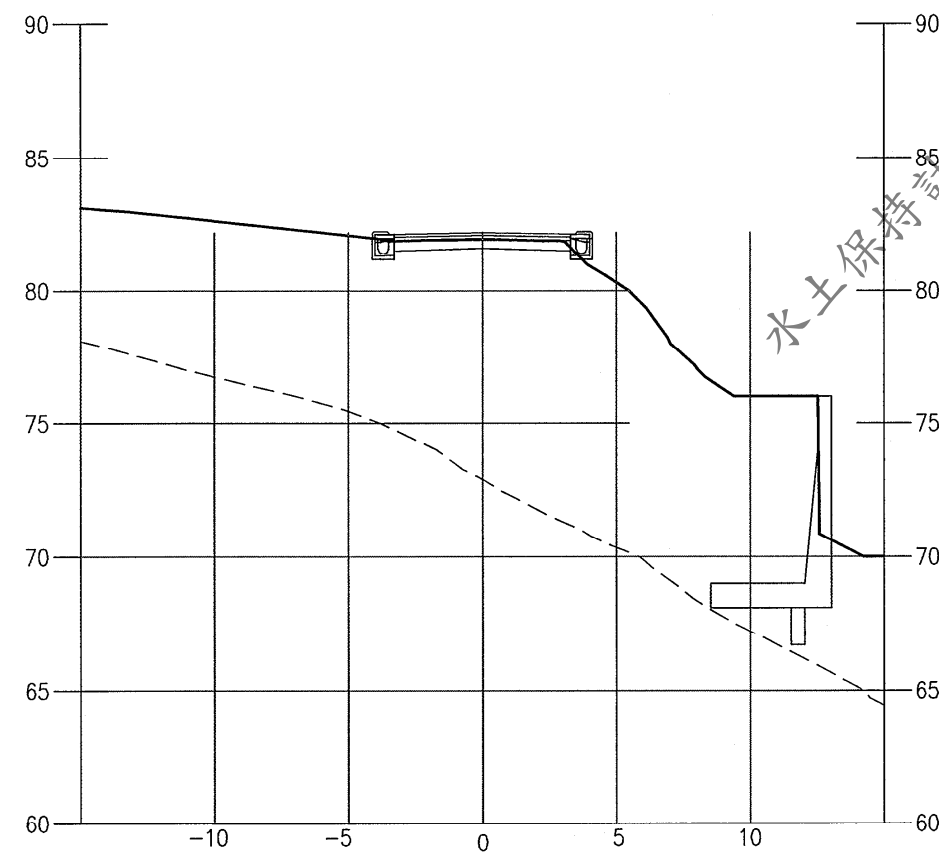
S7-8M道路0+200.00



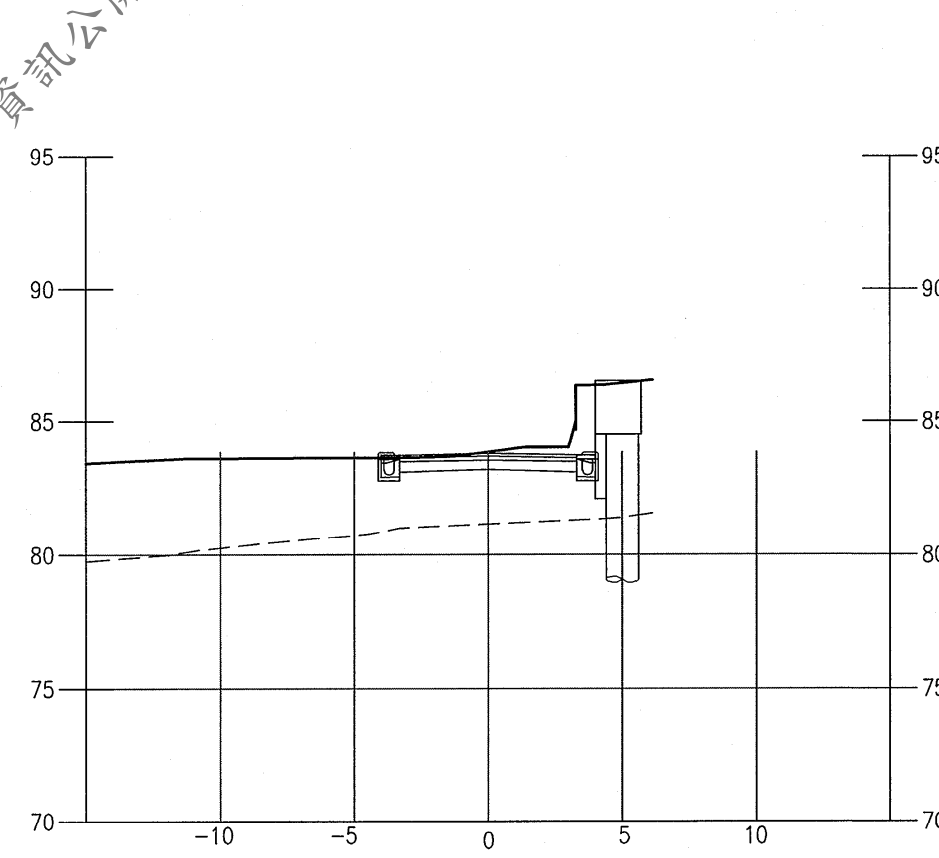
S7-8M道路0+220.00



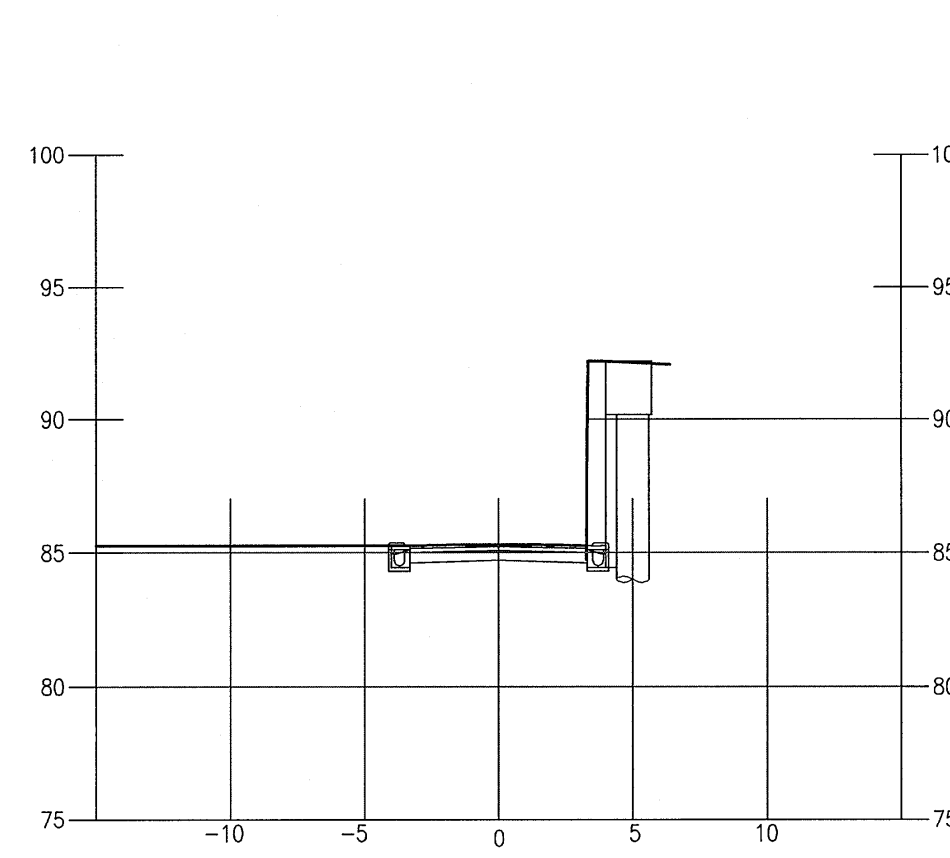
S7-8M道路0+240.00



S7-8M道路0+260.00



S7-8M道路0+280.00



S7-8M道路0+300.00

國家科學及技術委員會
新竹科學園區管理局

科技部新竹科學園區管理局

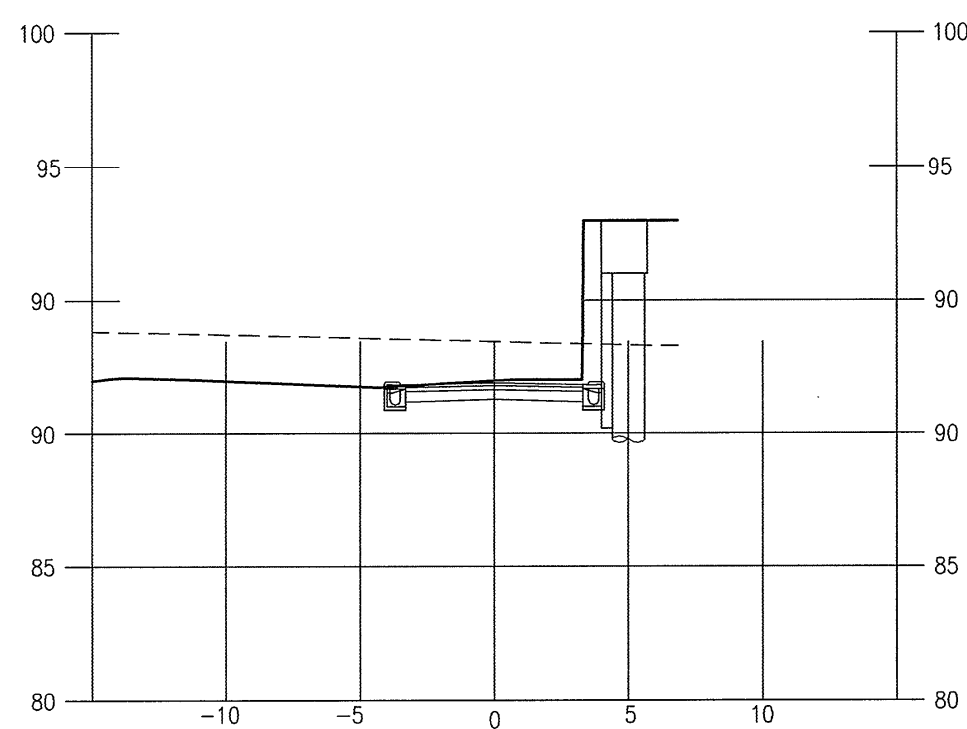
新竹科學園區(寶山用地)第二期擴建計畫

國道1號以東、客雅溪以南水土保持計畫(III區)
圖6.7-3(10) 道路橫斷面圖(十)

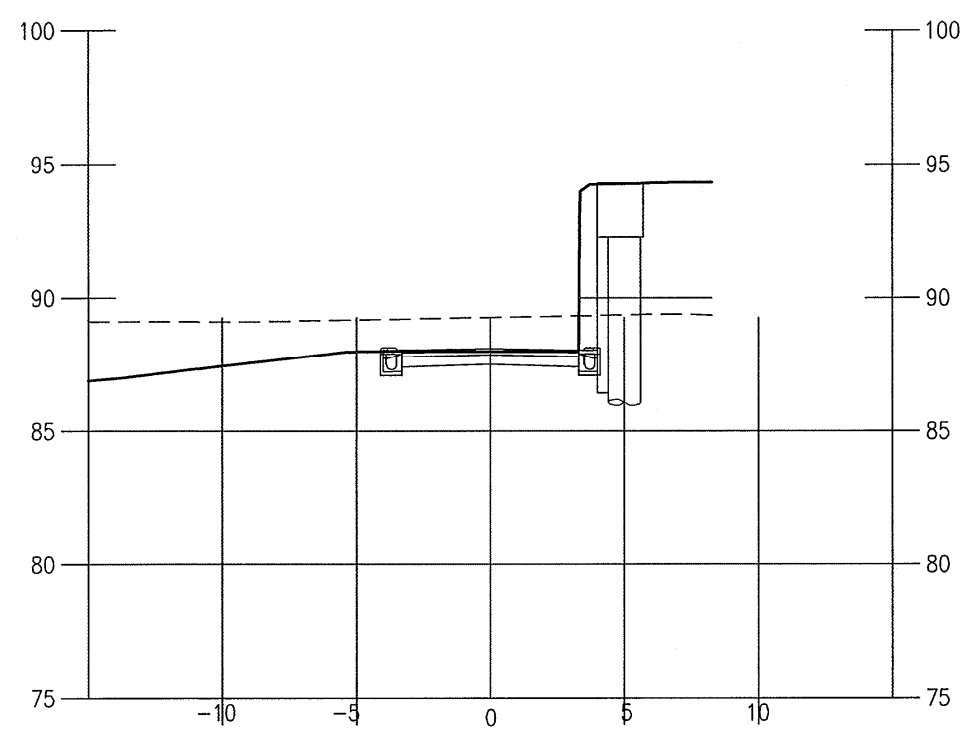
CECI 台灣世曦工程顧問股份有限公司
CECI Engineering Consultants, Inc., Taiwan

繪圖	品保	修正者	說明	日期
設計	審定			
校核	技師			
日期	圖號			

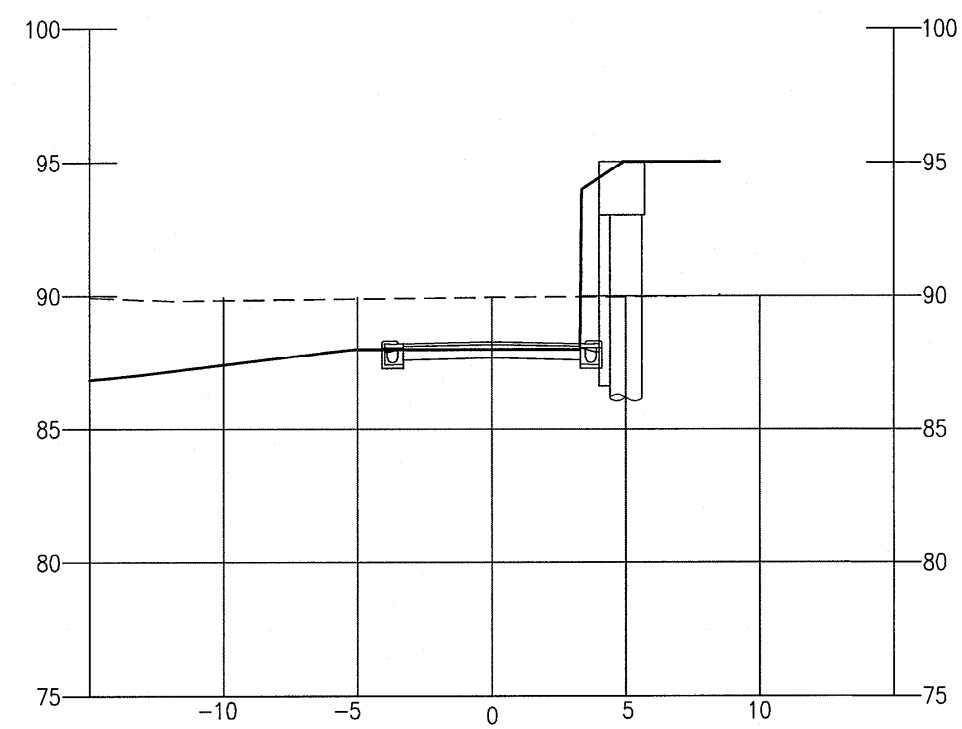
(A1)1:200 (A3)1:400



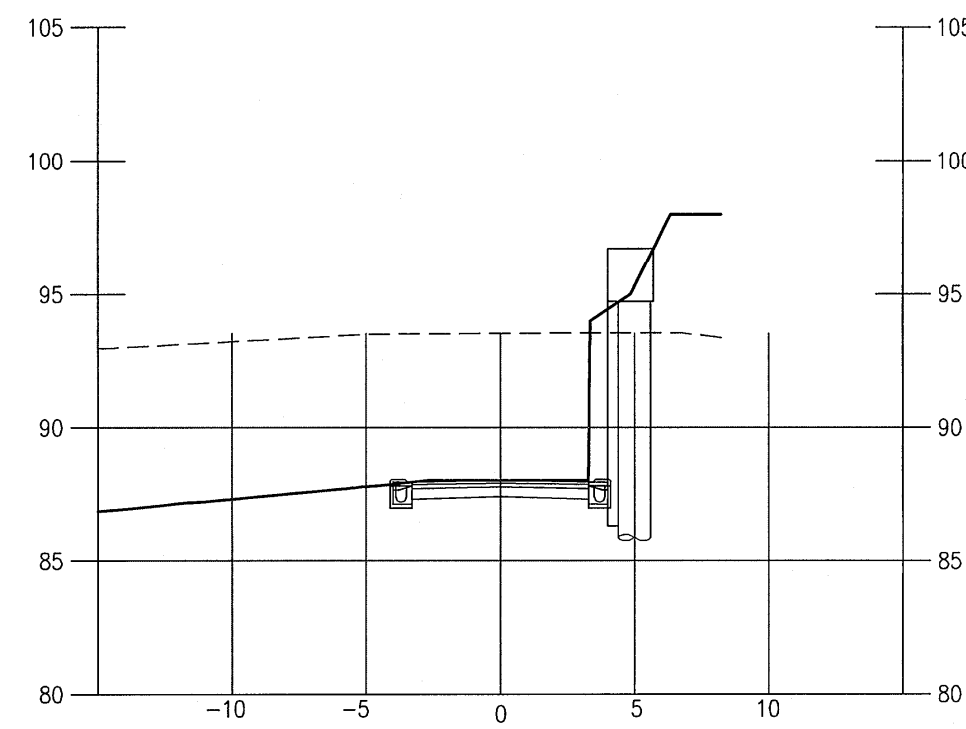
S7-8M道路0+320.00



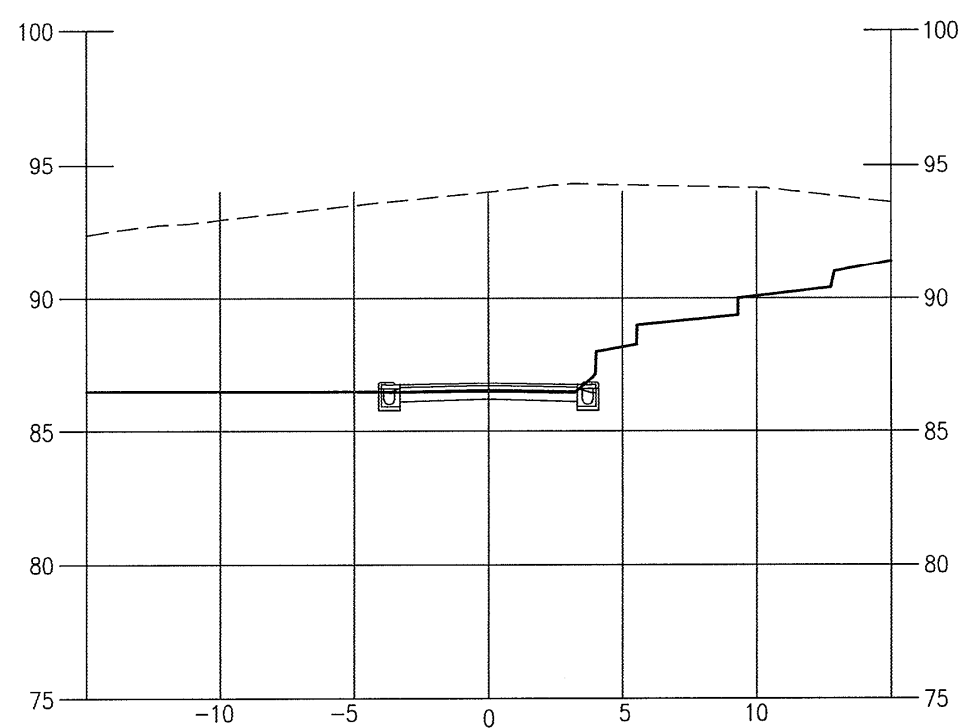
S7-8M道路0+340.00



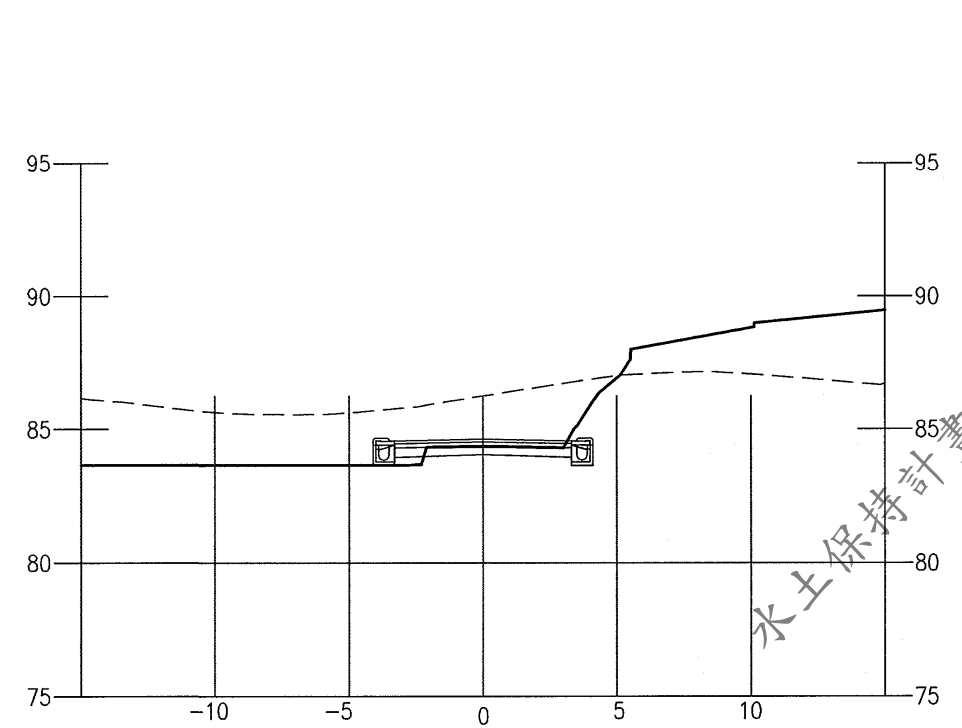
S7-8M道路0+360.00



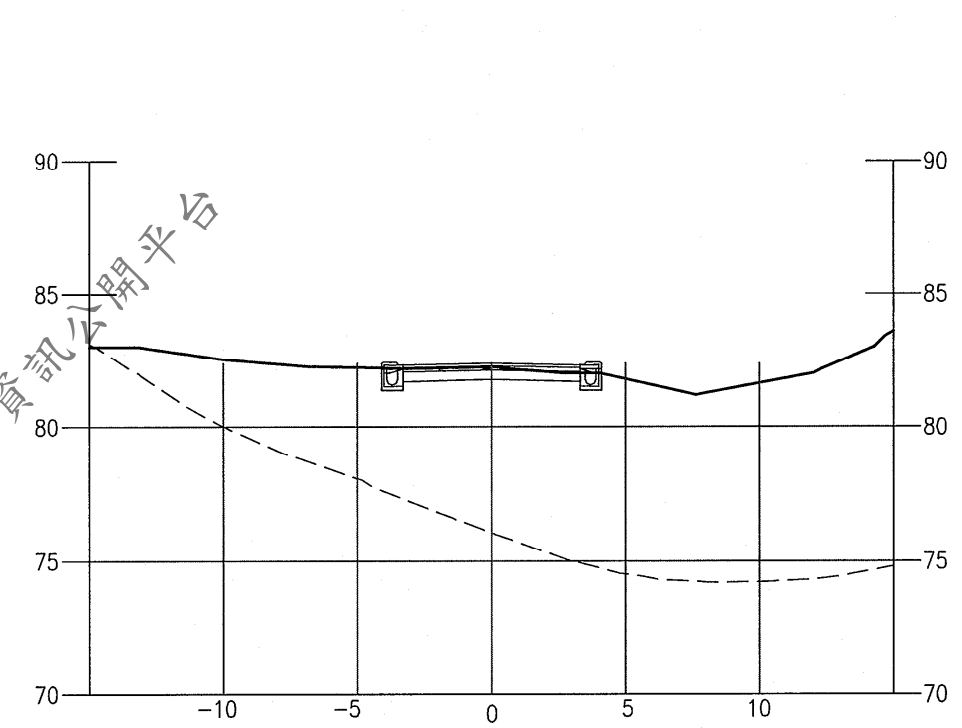
S7-8M道路0+380.00



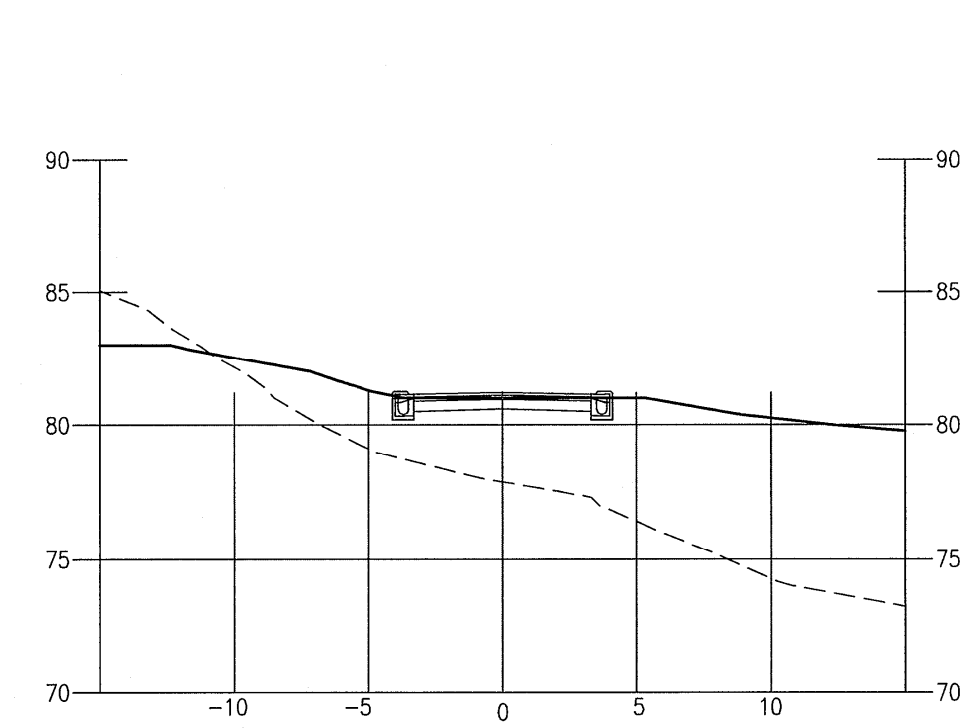
S7-8M道路0+400.00



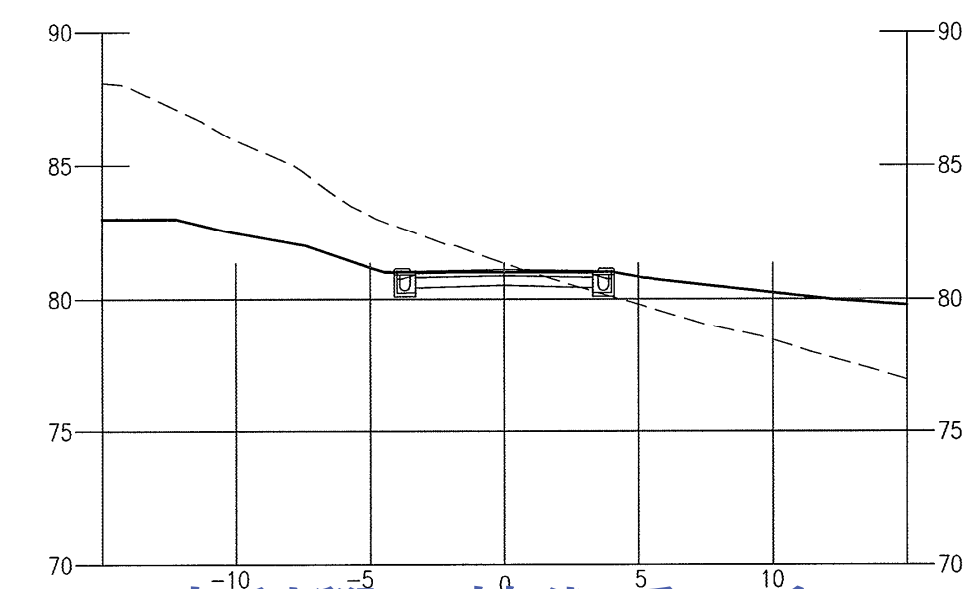
S7-8M道路0+420.00



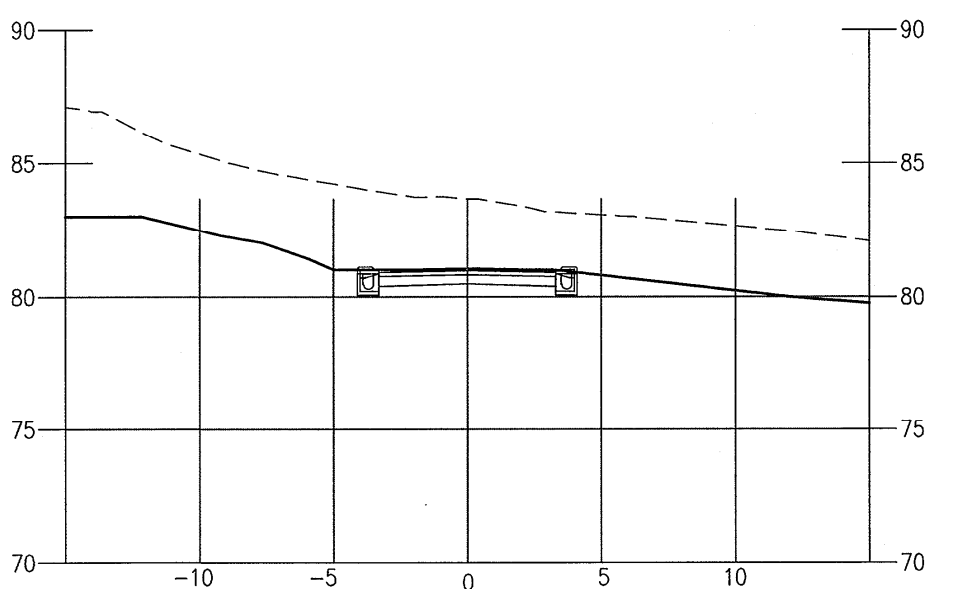
S7-8M道路0+440.00



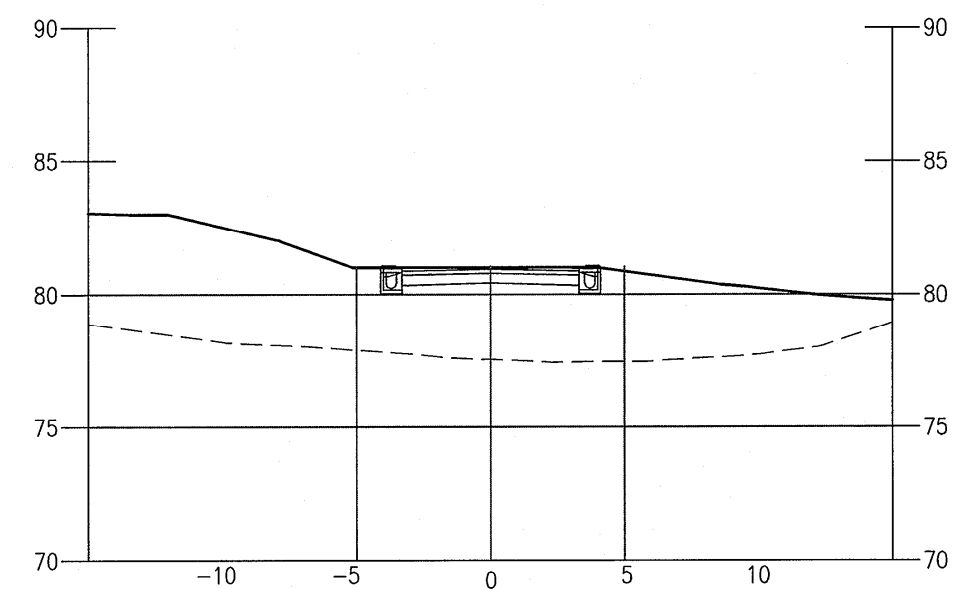
S7-8M道路0+460.00



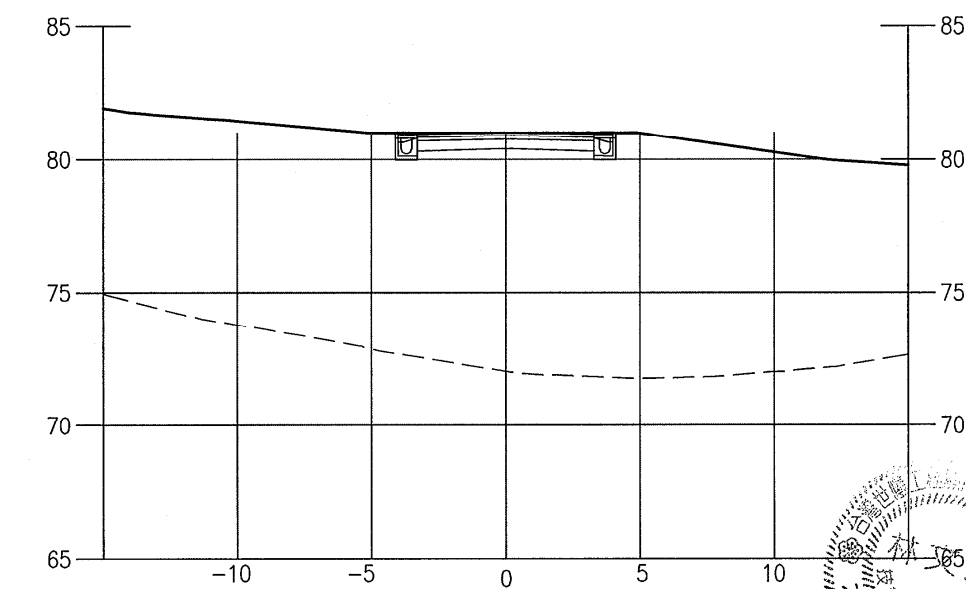
S7-8M道路0+480.00



S7-8M道路0+500.00



S7-8M道路0+520.00



S7-8M道路0+535.00

(A1)1:200 (A3)1:400

國家科學及技術委員會
新竹科學園區管理局

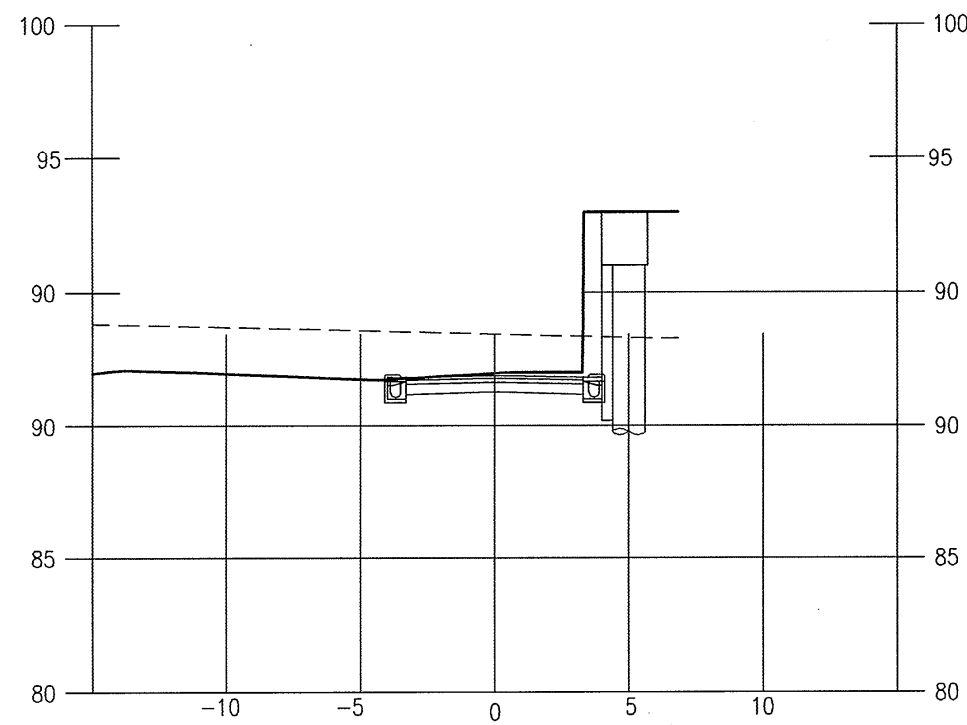
科技部新竹科學園區管理局

新竹科學園區(寶山用地)第二期擴建計畫

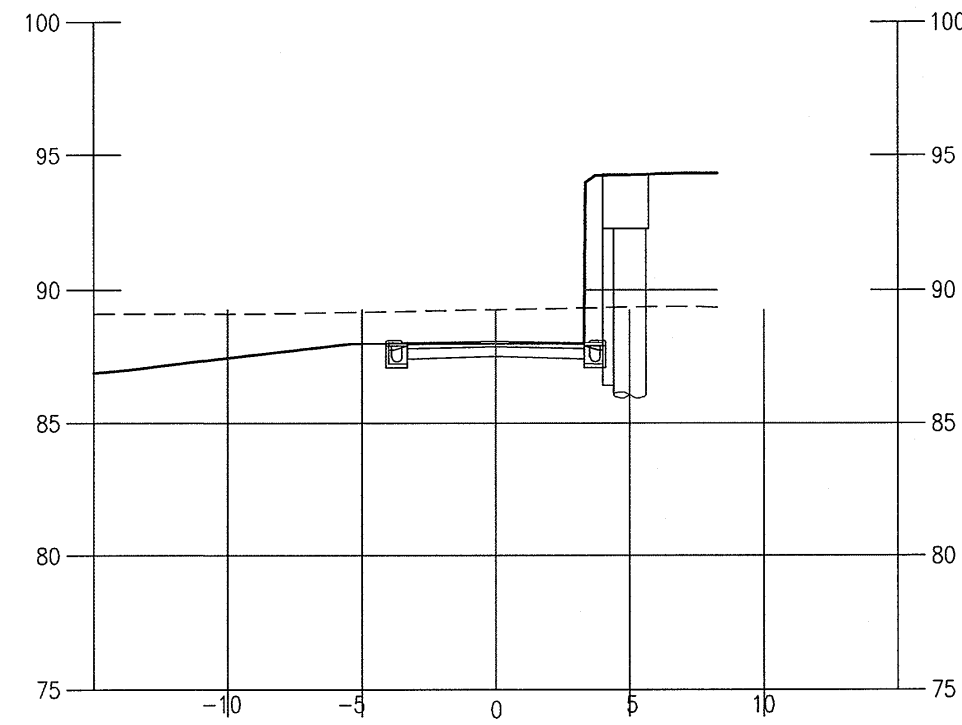
國道1號以東、客雅溪以南水土保持計畫(III區)
圖6.7-3(11) 道路橫斷面圖(十一)

CECI 台灣世曦工程顧問股份有限公司
CECI Engineering Consultants, Inc., Taiwan

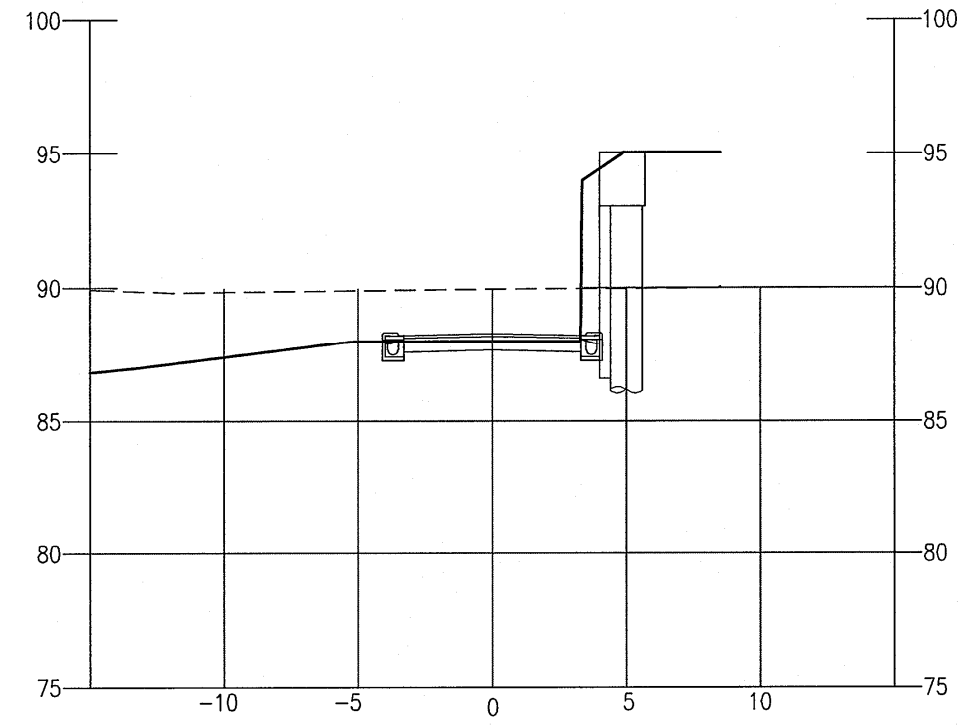
繪圖	品保	修正者	說明	日期
設計	審定			
校核	技師			
日期	圖號			



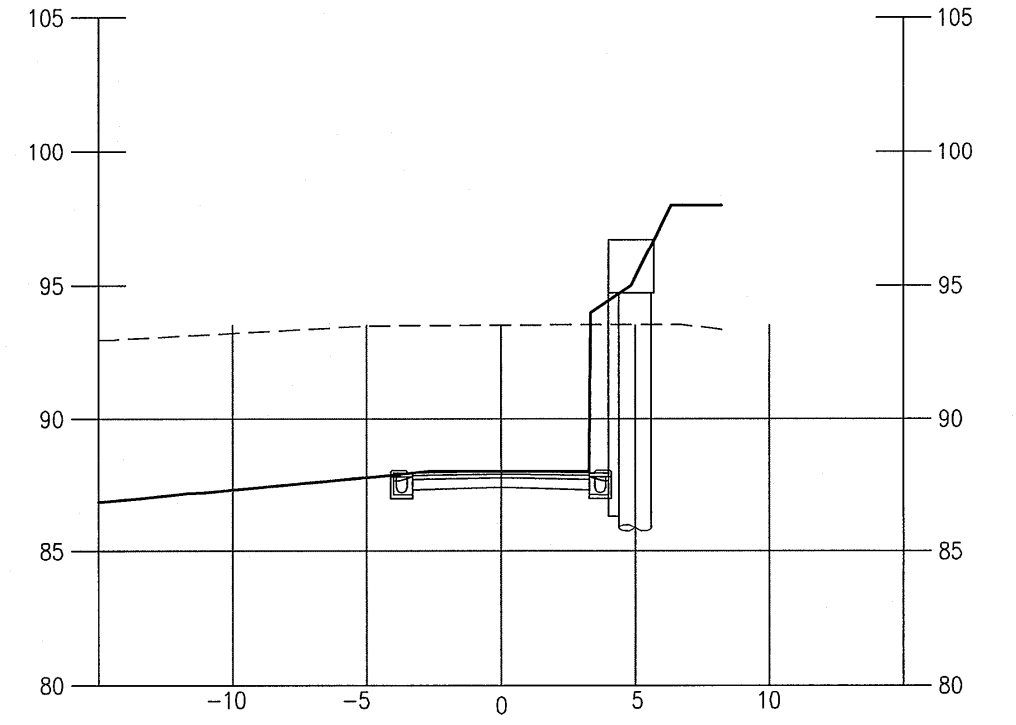
S7-8M道路0+320.00



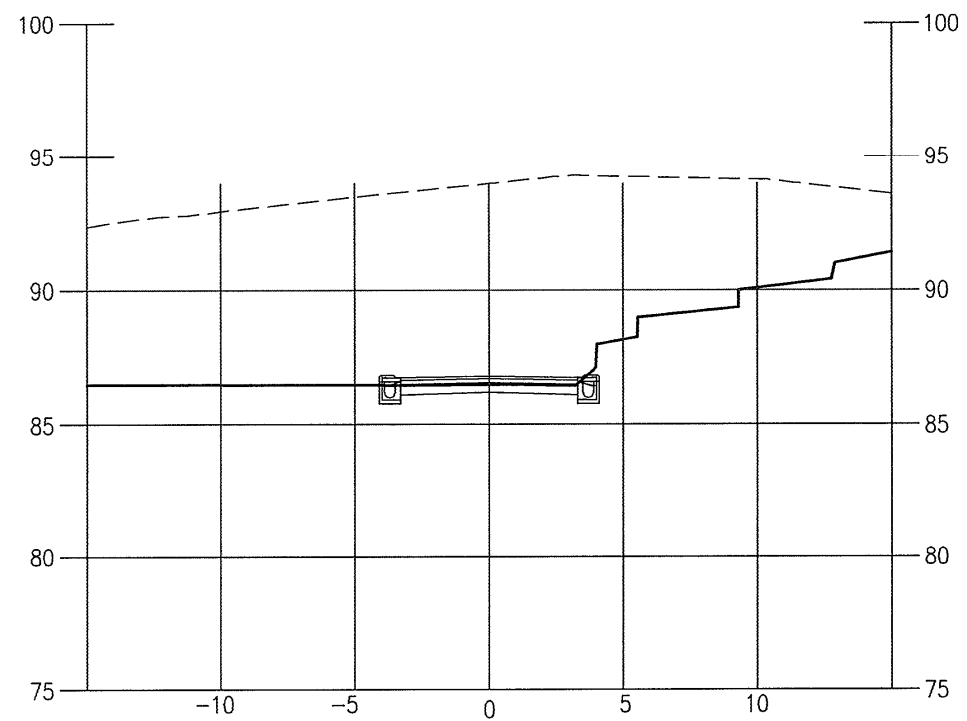
S7-8M道路0+340.00



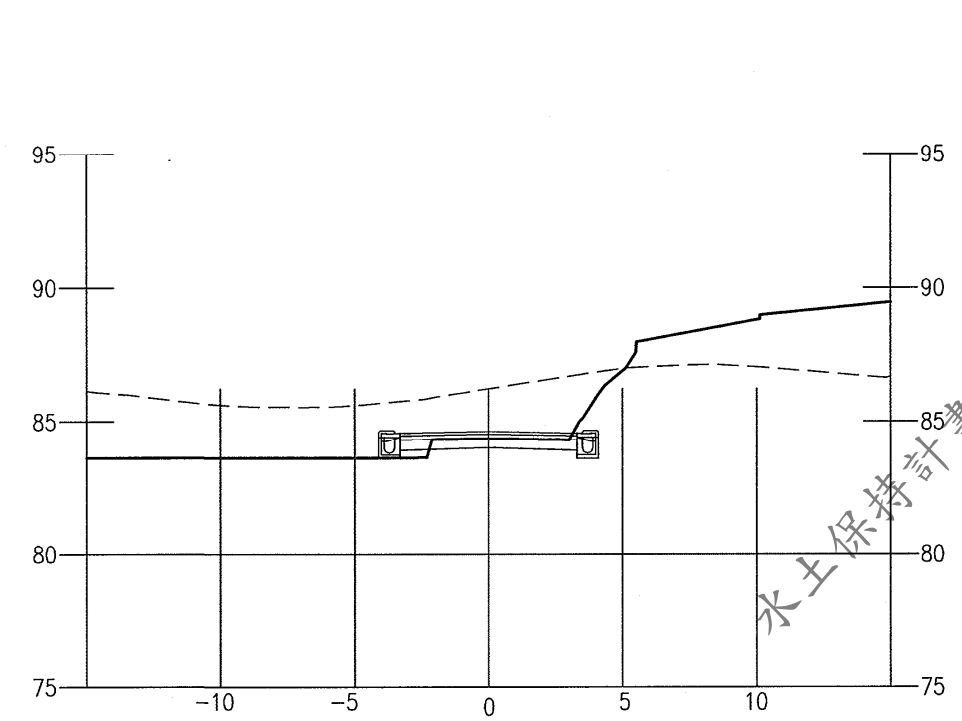
S7-8M道路0+360.00



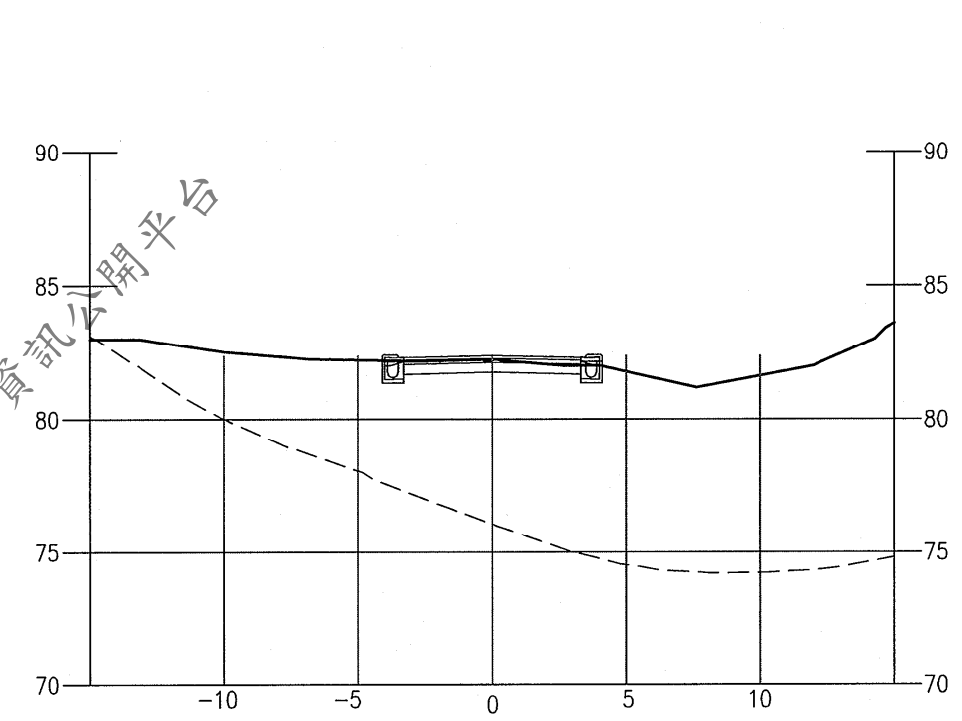
S7-8M道路0+380.00



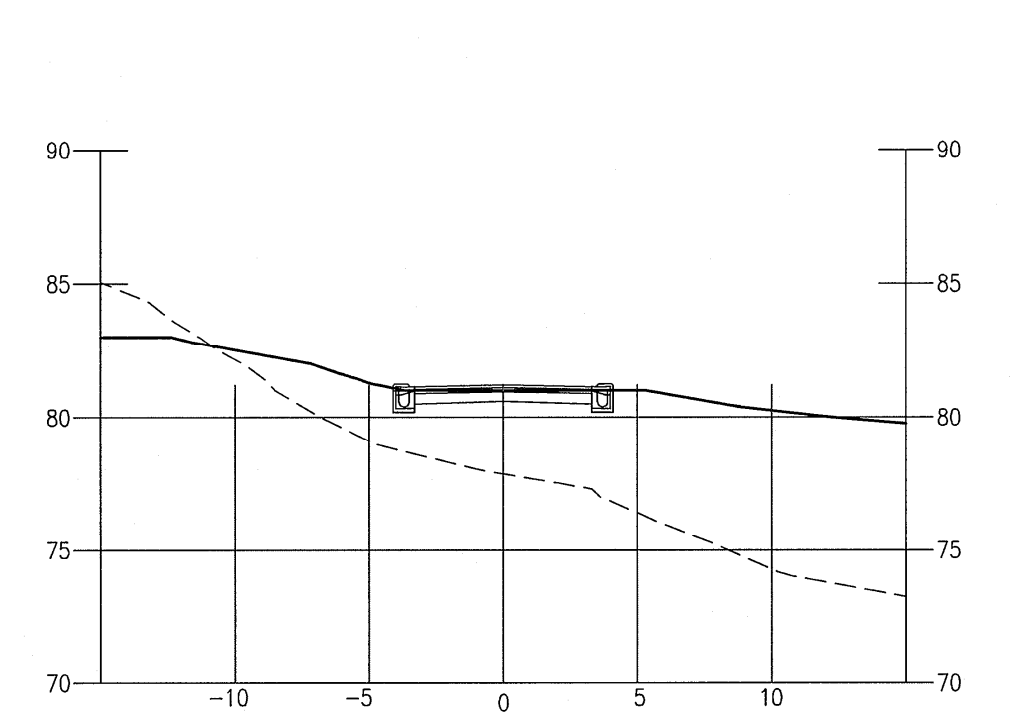
S7-8M道路0+400.00



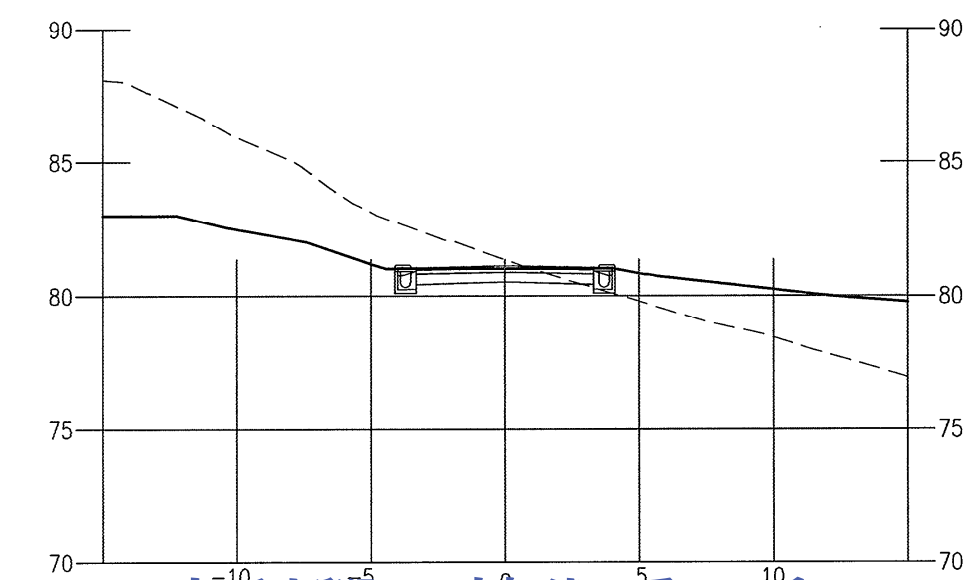
S7-8M道路0+420.00



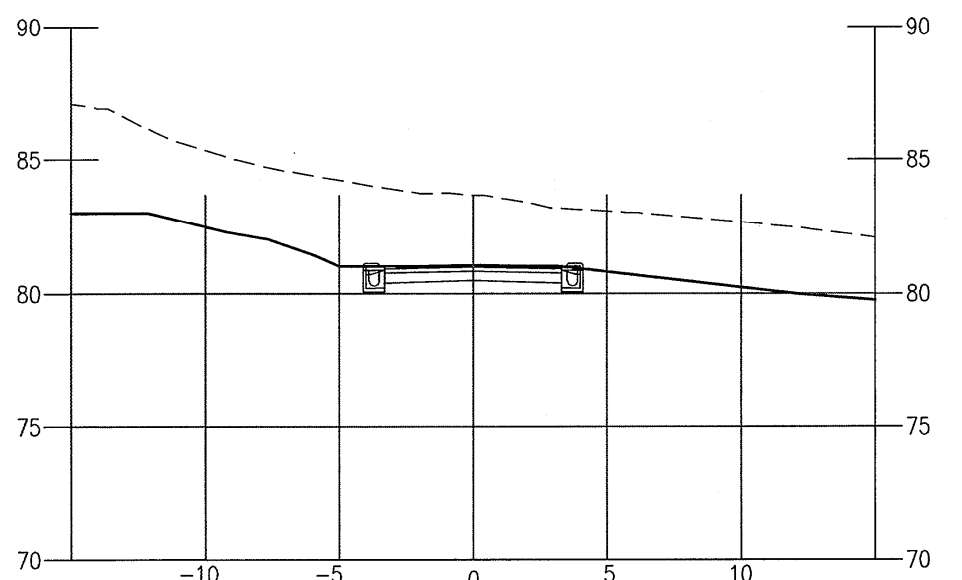
S7-8M道路0+440.00



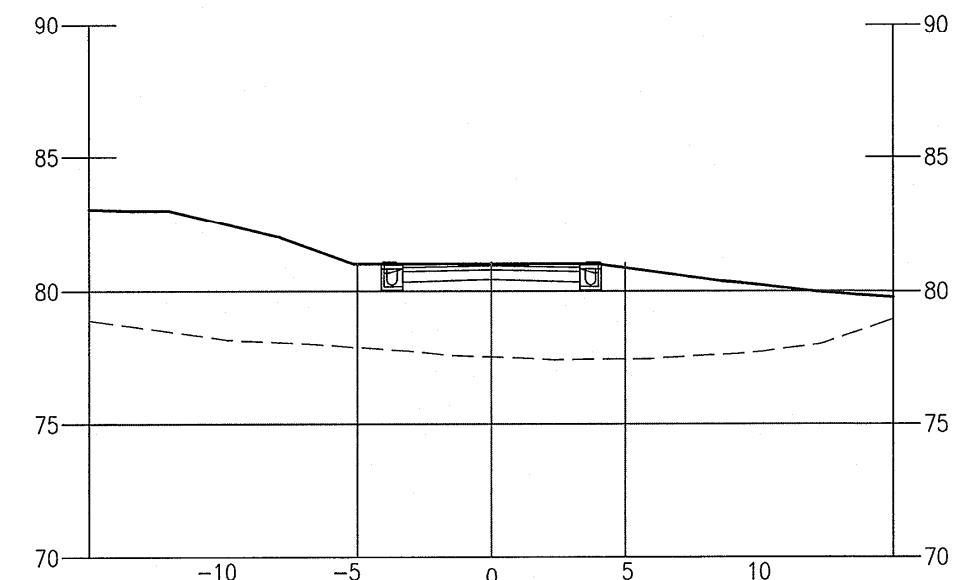
S7-8M道路0+460.00



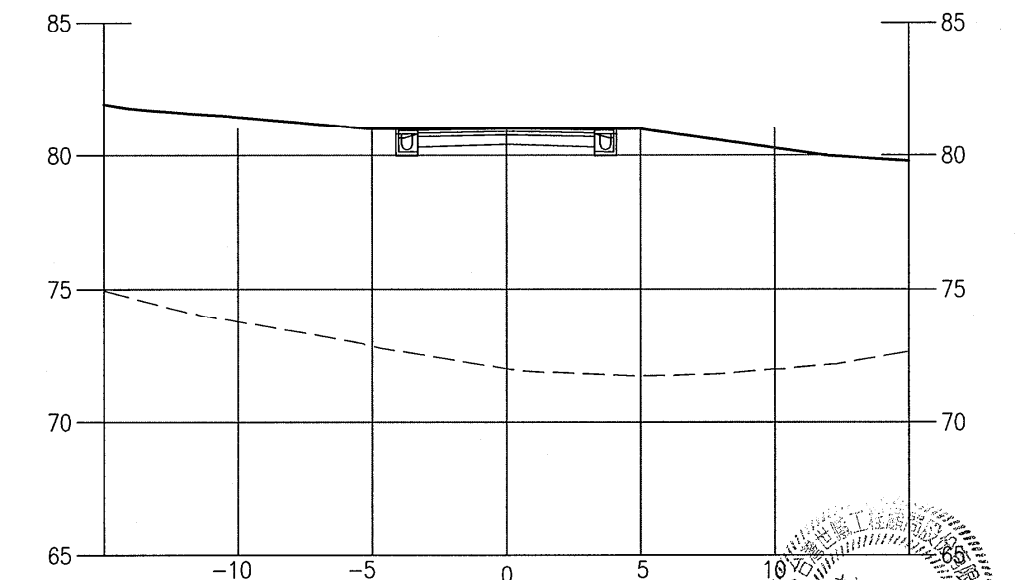
S7-8M道路0+480.00



S7-8M道路0+500.00



S7-8M道路0+520.00



S7-8M道路0+535.00

(A1)1:200 (A3)1:400
林文弘

國家科學及技術委員會
新竹科學園區管理局

科技部新竹科學園區管理局

新竹科學園區(寶山用地)第二期擴建計畫

國道1號以東、客雅溪以南水土保持計畫(III區)
圖6.7-3(12) 道路橫斷面圖(十二)

CECI 台灣世曦工程顧問股份有限公司
CECI Engineering Consultants, Inc., Taiwan

繪圖	品保	修正者	說明	日期
設計	審定			
校核	技師			
日期	圖號			