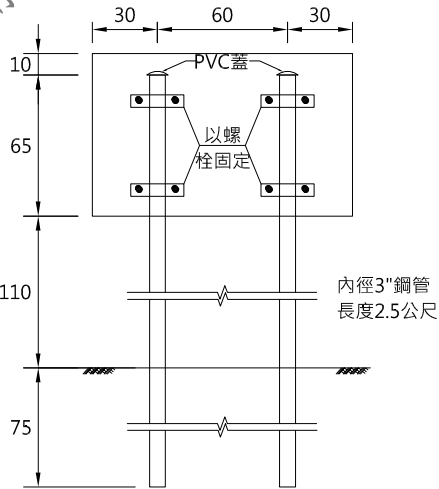
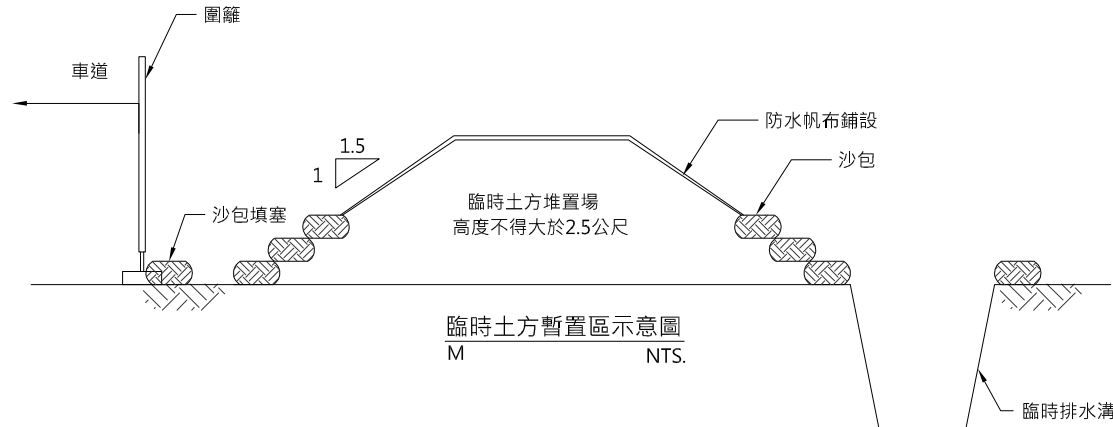


台19甲線48K+350~50K+800拓寬工程水土保持計畫			
水土保持義務人	交通部公路總局西部濱海公路南區臨時工程處		
目的事業主管機關	交通部		
監督管理機關	交通部公路總局西部濱海公路南區臨時工程處		
水土保持施工許可證日期及文號			
開工日期及預定完工日期	自民國○○年○○月○○日至○○年○○月○○日		
監造技師		電話	
施工廠商		電話	
工地負責人		電話	
民眾通報專線	交通部公路總局西部濱海公路南區臨時工程處	電話	(05)3628-111
工程概要	1.計畫面積:0.6472公頃 2.水土保持設施:沉砂池、排水暗溝、集水井等		

工程告示牌  
cm NTS.



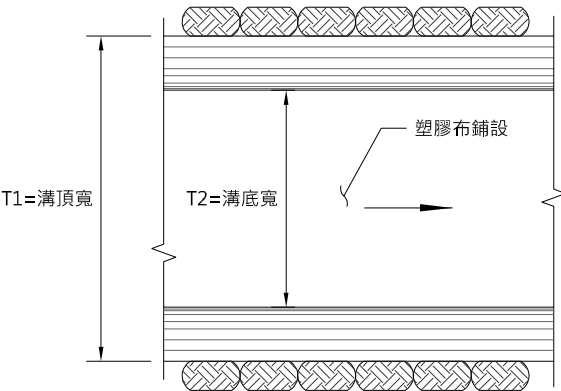
牌柱詳圖  
cm NTS.



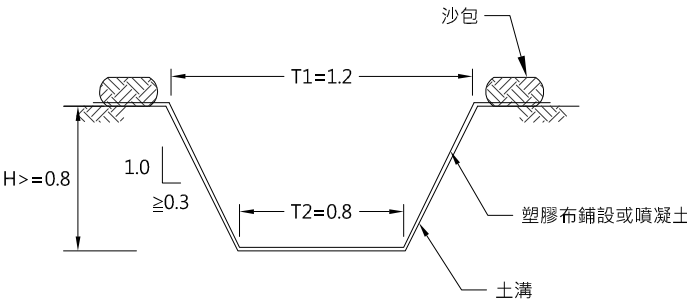
臨時土方暫置區示意圖  
M NTS.

水土保持計畫施工標示牌統一規定:

- 牌面應使用鋁板,並經陽極處理.
- 牌面應固定於安全圍籬或牌柱,牌柱應使用管徑80 mm(3 in),厚度3 mm以上之鍍鋅鋼管製作,或以固定架用(5cmx5cm)厚度0.5cm以上製作.
- 施工標示牌應經常巡視及保養,如有破損或圖案油漆剝落,承包商應立即維護處理.
- 施工標示牌應於開工前豎立,並於取得水土保持完工證明書後一個月內自行拆除.



臨時排水溝平面圖  
M NTS.



臨時排水溝斷面圖  
M NTS.

版次	日期	說明

技師執業圖記