













圖		例	
計畫範圍圍線		水路流向	
等高線		既有集水井	
高程點		圍籬	
RC擋土牆			
砌石駁坎			
土坎			
柏油路			
草地			
既有排水溝			

測量單位：泰碩工程顧問有限公司  
測量日期：中華民國111年6月  
座標系統：TWD97

水土保持義務人

經濟部水利署  
中區水資源分署

承辦技師

水土保持技師  
鄧鳳儀

計畫名稱

大安大甲溪聯通管工程-  
大甲溪輸水管第2標統包  
工程第三工區鯉魚潭第  
二原水管(L0K+000~L0K+  
063)及后里圳延伸段  
(H0K+271~H0K+316)工程  
水土保持計畫

比例尺  
SCALE

單位  
UNIT

設計  
DESIGNED BY

繪圖  
DRAWN BY

圖號及圖名

圖4-4  
坡度圖

校 正  
REVISED

專業技師簽証

頁碼