













圖		例	
計畫範圍圍線		水路流向	
等高線		既有集水井	
高程點		圍籬	
RC擋土牆			
砌石駁坎			
土坎			
柏油路			
草地			
既有排水溝			

測量單位：泰碩工程顧問有限公司
測量日期：中華民國111年6月
座標系統：TWD97

水土保持義務人
經濟部水利署 中區水資源分署
承辦技師
水土保持技師 鄧鳳儀
計畫名稱
大安大甲溪聯通管工程- 大甲輸水管第2標統包 工程第三工區鯉魚潭第 二原水管(L0K+000~L0K+ 063)及后里圳延伸段 (H0K+271~H0K+316)工程 水土保持計畫 第一次變更設計
比例尺 SCALE
單位 UNIT
設計 DESIGNED BY
繪圖 DRAWN BY
圖號及圖名
圖4-4 坡度圖
校 正 REVISED
專業技師簽証
頁碼