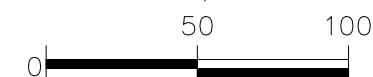


Scale=1/2500



水土保持計畫資訊公開平台

廠區收邊界石
(非水保設施)

植生範圍面積約14,060平方公尺

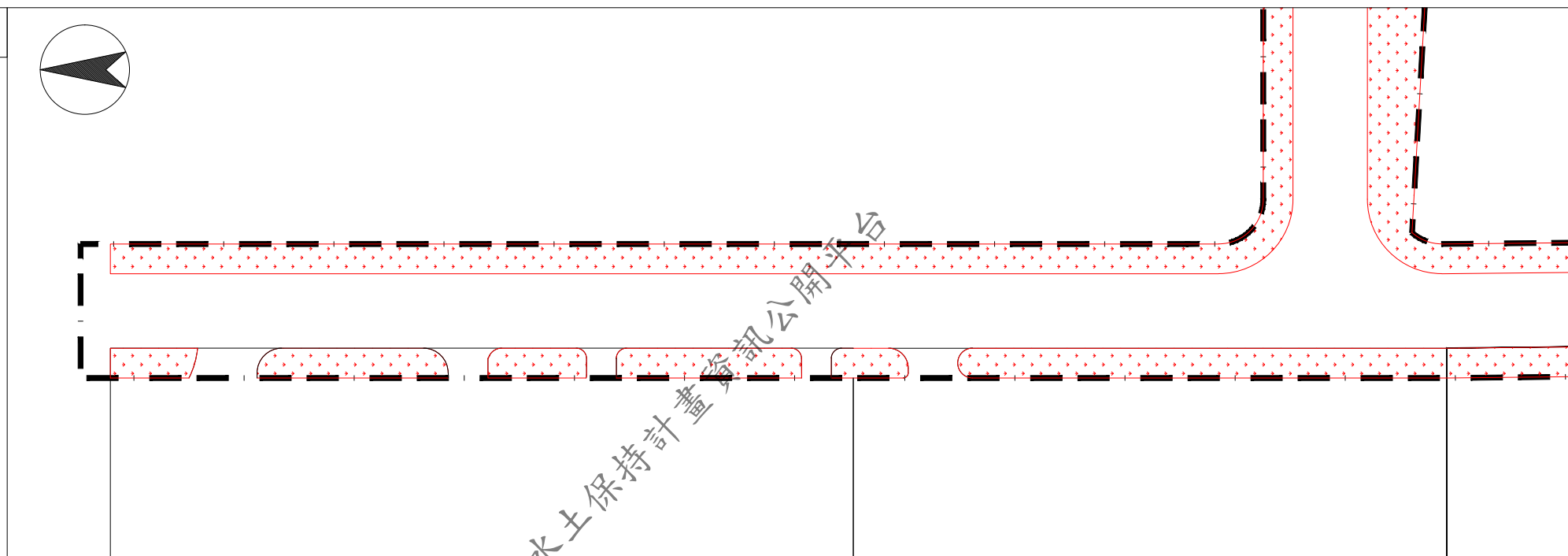
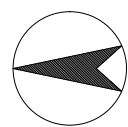
註：植生範圍屬廠區退縮綠帶區域於廠商坵塊進行開發後，將由進駐廠商於建築工程施工階段依建築預審景觀配置進行綠化及人行道等附屬設施施工。

圖 例：

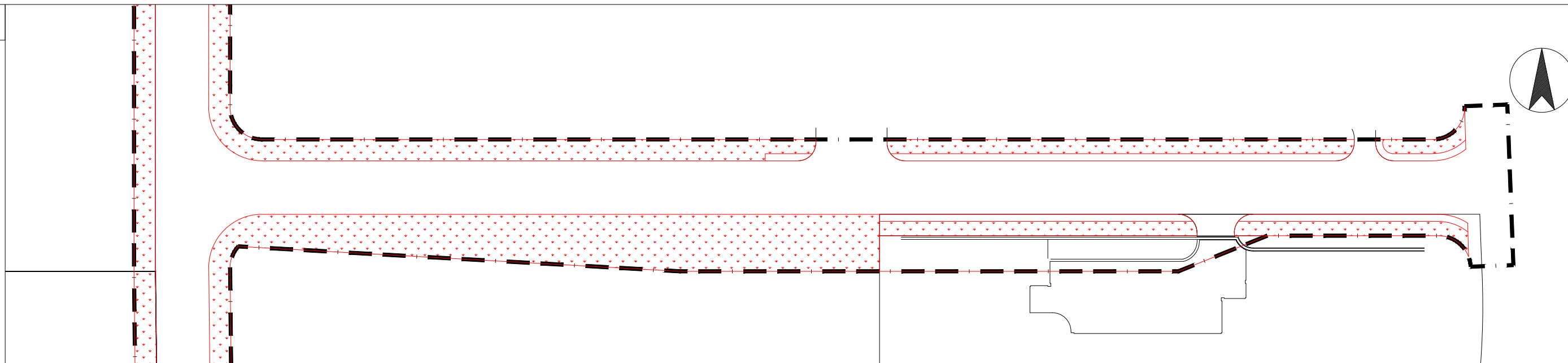
—— 水土保持計畫範圍

▨ 植生範圍(撒播法)

1



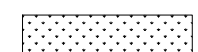
2



圖例：



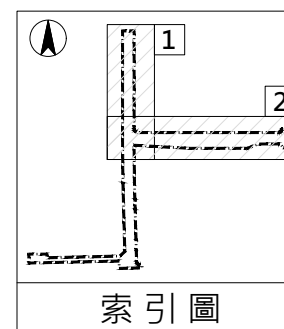
水土保持計畫範圍



植生範圍(撒播法)

植生範圍面積約14,060平方公尺

註：植生範圍屬廠區退縮綠帶區域於廠商坵塊進行開發後，將由進駐廠商於建築工程施工階段依建築預審景觀配置進行綠化及人行道等附屬設施施工。



索引圖

Scale=1/1200



科技部中部科學園區管理局

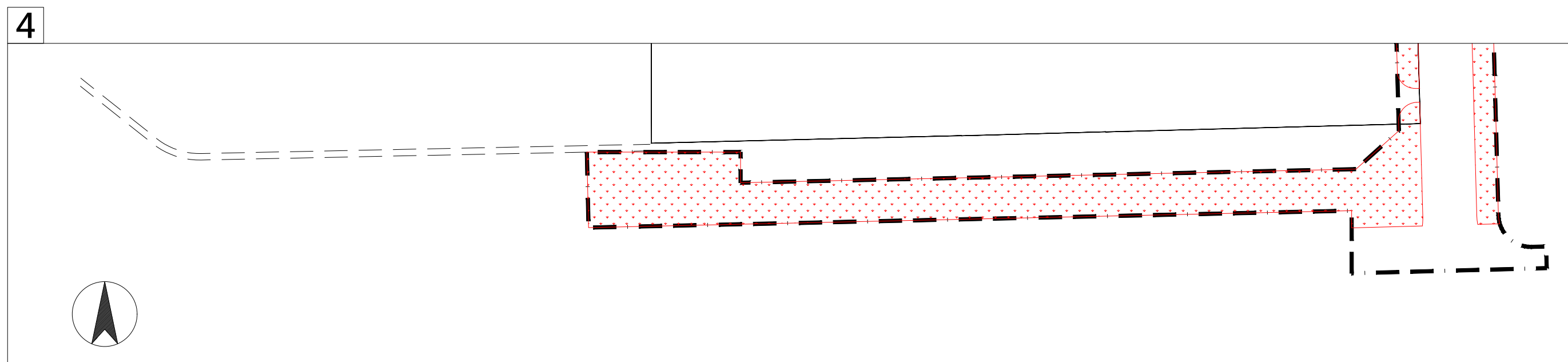
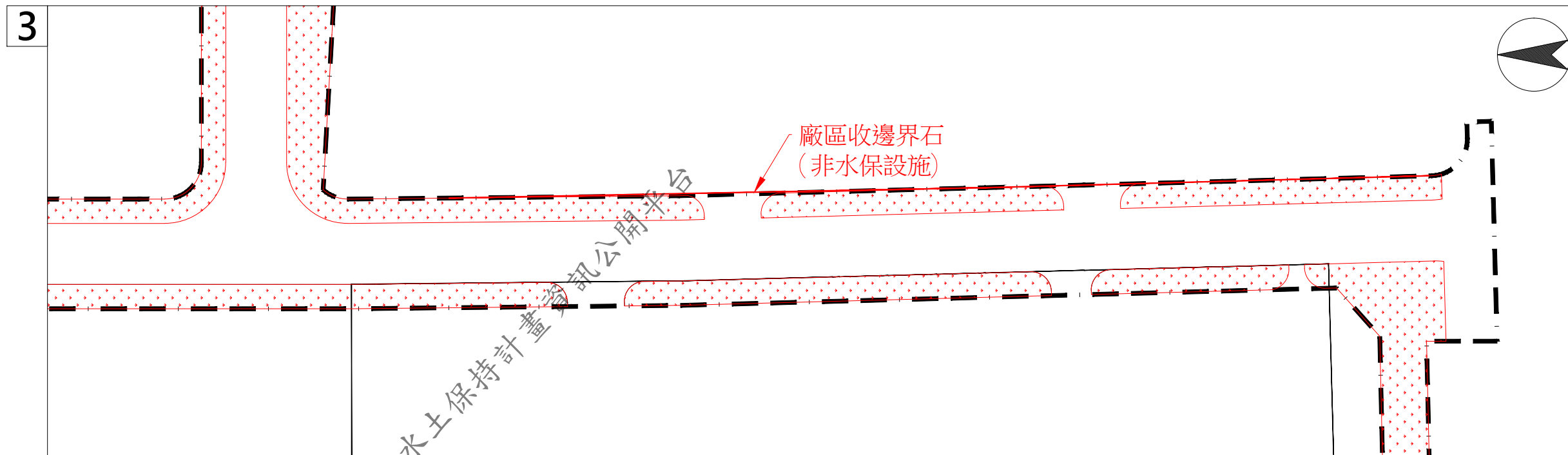
后里園區七星基地專2用地增闢道路及附屬設施工程 水土保持計畫

植生設計範圍及配置圖(一)

專業技師
簽證

旭基工程顧問有限公司
台灣世曦工程顧問股份有限公司

| 繪圖 | 品保 | 修正者 | 說明 | 日期 |
|----|--------|-----|---------|----|
| 設計 | 核定 | | | |
| 初核 | 技師 | | | |
| 日期 | 111.08 | 圖號 | 附圖6-5-2 | |



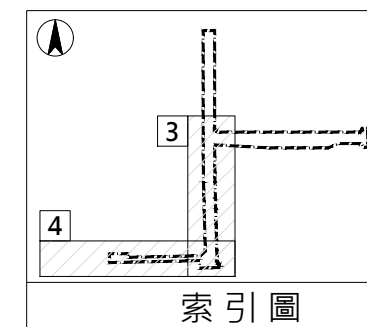
圖例：

—— 水土保持計畫範圍

●●●● 植生範圍(撒播法)

植生範圍面積約14,060平方公尺

註：植生範圍屬廠區退縮綠帶區域於廠商坵塊進行開發後，將由進駐廠商於建築工程施工階段依建築預審景觀配置進行綠化及人行道等附屬設施施工。



Scale=1/1200

