

- 圖例：
- +—— 計畫範圍線
  - 廠區範圍線
  - 分期線
  - 80 —— 整地前等高線
  - 92 —— 整地後等高線
  - 建築範圍
  - 0+100.00 剖面位置線

比例尺：

0 50 100 150 m

A1=1:2,000 A3=1:4,000



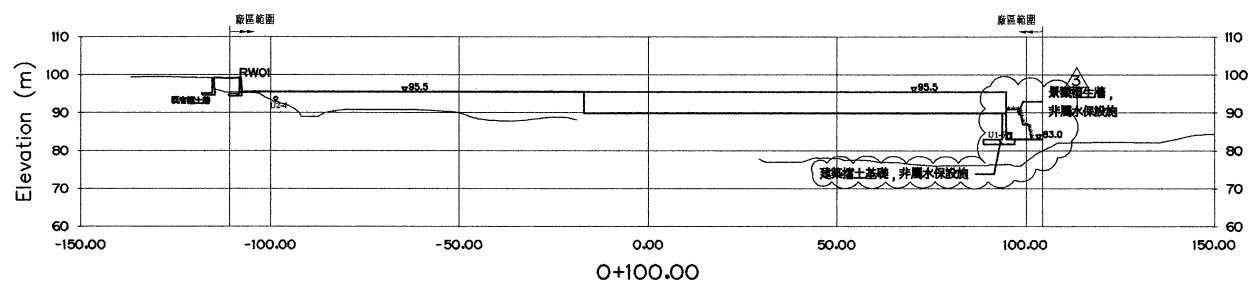
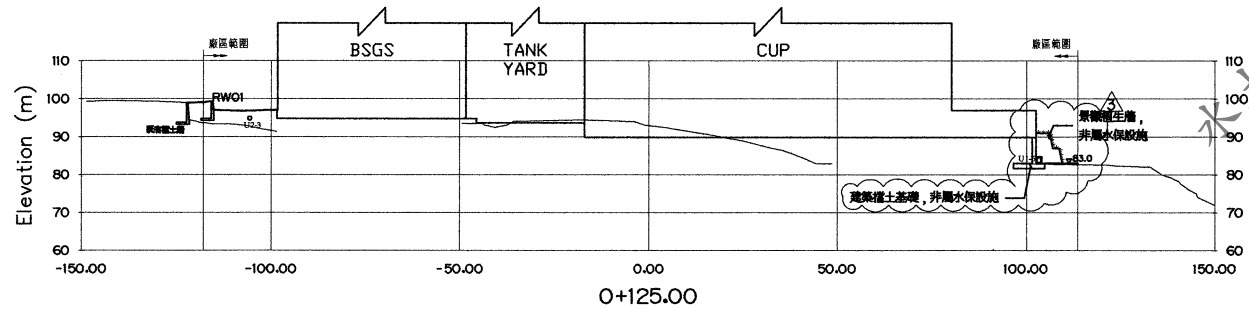
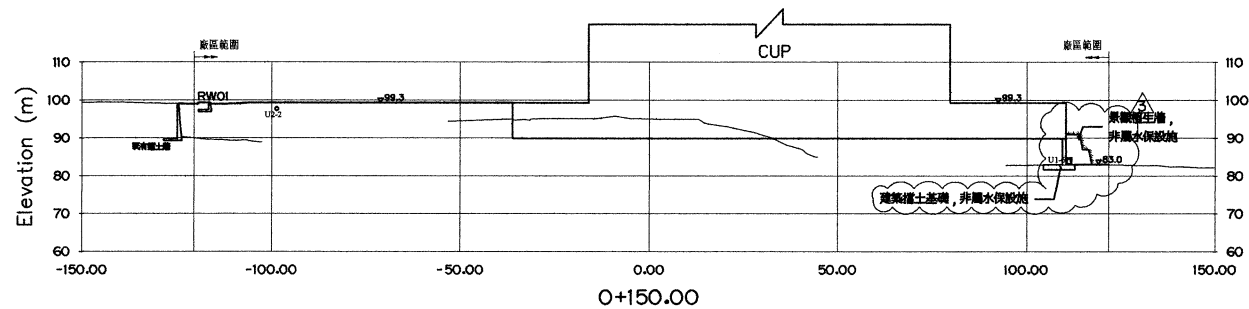
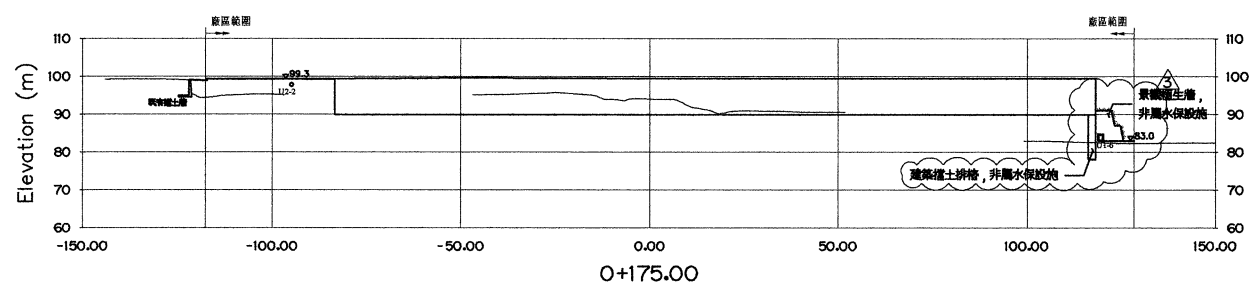
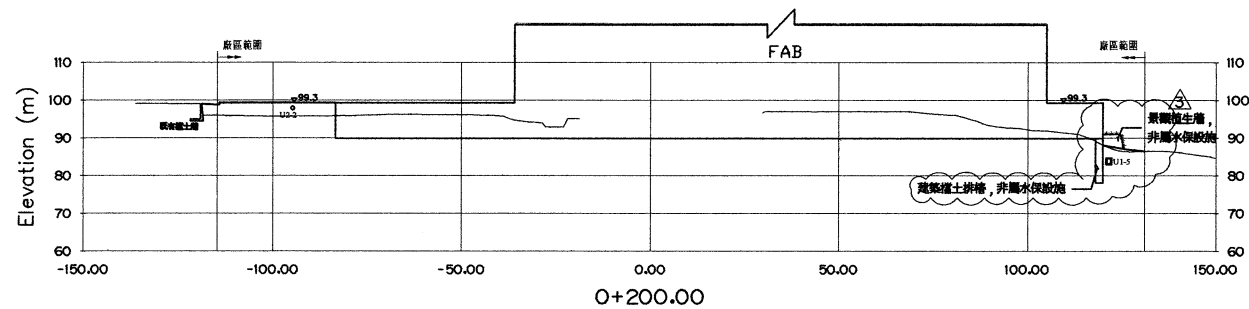
科技部新竹科學園區管理局  
Hsinchu Science Park Bureau,  
Ministry of Science and Technology

新竹科學園區(寶山用地)擴建工程  
水土保持計畫(第三次變更)  
開挖整地剖面配置圖



中興工程顧問股份有限公司  
Sinotech Engineering Consultants, Ltd.

|           |    |       |     |   |   |    |
|-----------|----|-------|-----|---|---|----|
| 繪圖        | 會核 | 版次    | 修正者 | 說 | 明 | 日期 |
| 設計        | 審查 |       |     |   |   |    |
| 校核        | 核准 |       |     |   |   |    |
| 日期 110.12 | 圖號 | 5.1-4 |     |   |   |    |



A-A 剖面

圖例：

- 原地面高程線
- 整地高程線
- + 計畫範圍線

比例尺：

0 10 20 30 40 50 60 70 m

A1=1:1,000 A3=1:2,000




科技部新竹科學園區管理局  
Hsinchu Science Park Bureau,  
Ministry of Science and Technology

新竹科學園區(寶山用地)擴建工程  
水土保持計畫(第三次變更)  
開挖整地剖面圖(2/12)

中興工程顧問股份有限公司  
Sinotech Engineering Consultants, Ltd.

|           |    |          |     |    |    |
|-----------|----|----------|-----|----|----|
| 繪圖        | 會核 | 版次       | 修正者 | 說明 | 日期 |
| 設計        | 審查 |          |     |    |    |
| 校核        | 核准 |          |     |    |    |
| 日期 111.05 | 圖號 | 5.1-5(2) |     |    |    |



附註：  
1. 圖例詳見 5.1-5(1)。

比例尺：  
0 10 20 30 40 50 60 70 m  
A1=1:1,000 A3=1:2,000




科技部新竹科學園區管理局  
Hsinchu Science Park Bureau,  
Ministry of Science and Technology

新竹科學園區(寶山用地)擴建工程  
水土保持計畫(第三次變更)  
開挖整地剖面圖(4/12)

**中興工程顧問股份有限公司**  
Sintech Engineering Consultants, Ltd.

|           |             |    |     |    |    |
|-----------|-------------|----|-----|----|----|
| 繪圖        | 會核          | 版次 | 修正者 | 說明 | 日期 |
| 設計        | 審查          |    |     |    |    |
| 校核        | 核准          |    |     |    |    |
| 日期 111.05 | 圖號 5.1-5(4) |    |     |    |    |

版次 3 | 電腦圖號 V2\ 0084B\ WE\ 0084BE515043



A-A 剖面

圖例：

----- 原地面高程線

————— 整地高程線

..... 計畫範圍線

比例尺：

0 10 20 30 40 50 60 70 m

A1=1:1,000 A3=1:2,000




科技部新竹科學園區管理局  
Hsinchu Science Park Bureau,  
Ministry of Science and Technology

新竹科學園區(寶山用地)擴建工程  
水土保持計畫(第三次變更)  
開挖整地剖面圖(5/12)

中興工程顧問股份有限公司  
Sintech Engineering Consultants, Ltd.

| 繪圖        | 會核 | 版次       | 修正者 | 說明 | 日期 |
|-----------|----|----------|-----|----|----|
| 設計        | 審查 |          |     |    |    |
| 校核        | 核准 |          |     |    |    |
| 日期 111.05 | 圖號 | 5.1-5(5) |     |    |    |

版次 3 | 電腦圖號 V2\ 0084B\ WE\ 0084BE515053



圖例：

----- 原地面高程線

————— 整地高程線

..... 計畫範圍線

比例尺：

0 10 20 30 40 50 60 70 m

A1=1:1,000 A3=1:2,000



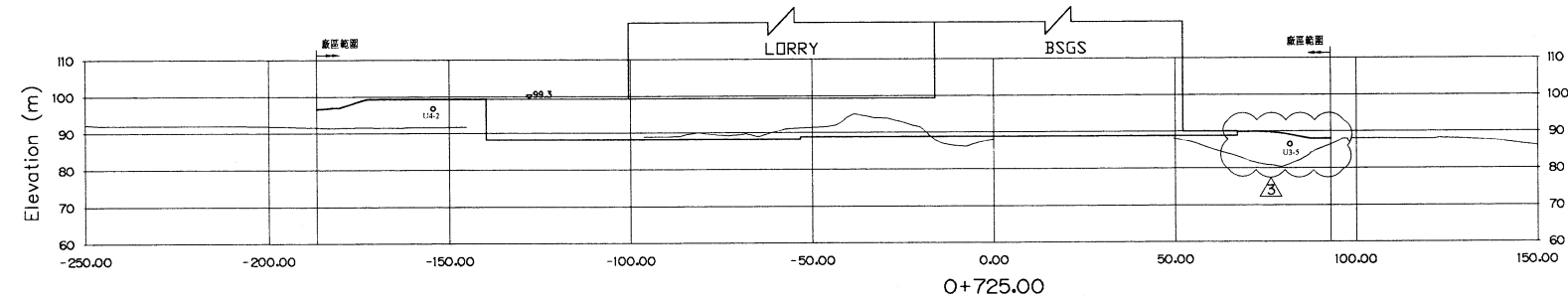
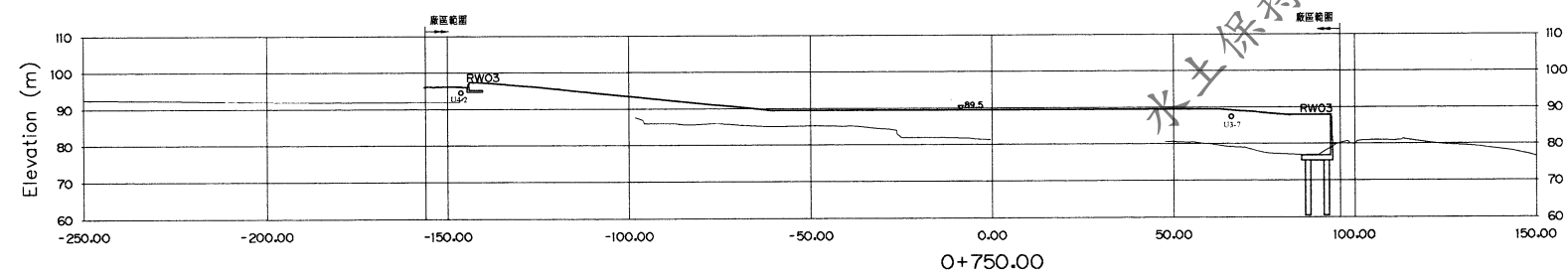
科技部新竹科學園區管理局  
Hsinchu Science Park Bureau,  
Ministry of Science and Technology

新竹科學園區(寶山用地)擴建工程  
水土保持計畫(第三次變更)  
開挖整地剖面圖(6/12)

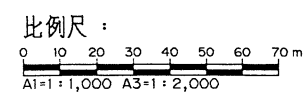
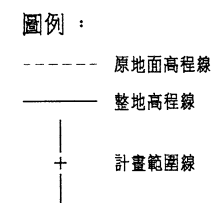
中興工程顧問股份有限公司  
Sinotech Engineering Consultants, Ltd.

| 繪圖        | 會核 | 版次       | 修正者 | 說明 | 日期 |
|-----------|----|----------|-----|----|----|
| 設計        | 審查 |          |     |    |    |
| 校核        | 核准 |          |     |    |    |
| 日期 110.12 | 圖號 | 5.1-5(6) |     |    |    |

版次 3 電腦圖號 V2\ 0084B\ WE\ 0084BE515063



A-A 剖面



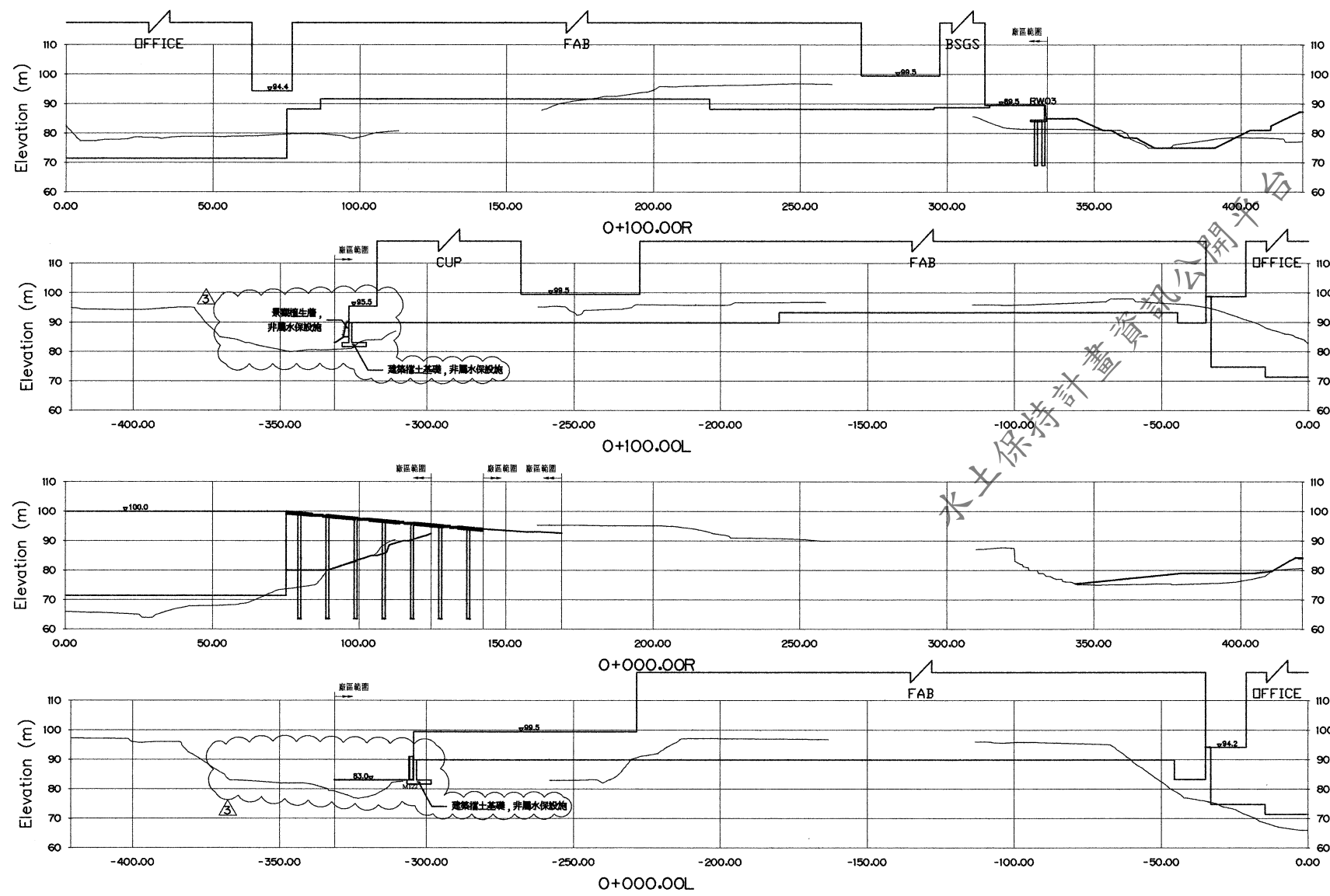
科技部新竹科學園區管理局  
Hsinchu Science Park Bureau,  
Ministry of Science and Technology

新竹科學園區(寶山用地)擴建工程  
水土保持計畫(第三次變更)  
開挖整地剖面圖(7/12)

**中興工程顧問股份有限公司**  
Sinotech Engineering Consultants, Ltd.

|           |             |    |     |    |    |
|-----------|-------------|----|-----|----|----|
| 繪圖        | 會核          | 版次 | 修正者 | 說明 | 日期 |
| 設計        | 審查          |    |     |    |    |
| 校核        | 核准          |    |     |    |    |
| 日期 110.12 | 圖號 5.1-5(7) |    |     |    |    |

版次 3 電腦圖號 V2\ 0084B\ WE\ 0084BE515073



F-F 剖面

圖例：

----- 原地面高程線

————— 整地高程線

——+—— 計畫範圍線

比例尺：

0 10 20 30 40 50 60 70 m

A1=1:1,000 A3=1:2,000



科技部新竹科學園區管理局  
Hsinchu Science Park Bureau,  
Ministry of Science and Technology

新竹科學園區(寶山用地)擴建工程  
水土保持計畫(第三次變更)  
開挖整地剖面圖(11/12)

中興工程顧問股份有限公司  
Sinotech Engineering Consultants, Ltd.

| 繪圖        | 會核           | 版次 | 修正者 | 說明 | 日期 |
|-----------|--------------|----|-----|----|----|
| 設計        | 審查           |    |     |    |    |
| 校核        | 核准           |    |     |    |    |
| 日期 111.05 | 圖號 5.1-5(11) |    |     |    |    |