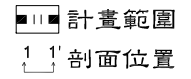


Y=1:1,000
X=1:1,000

圖例：


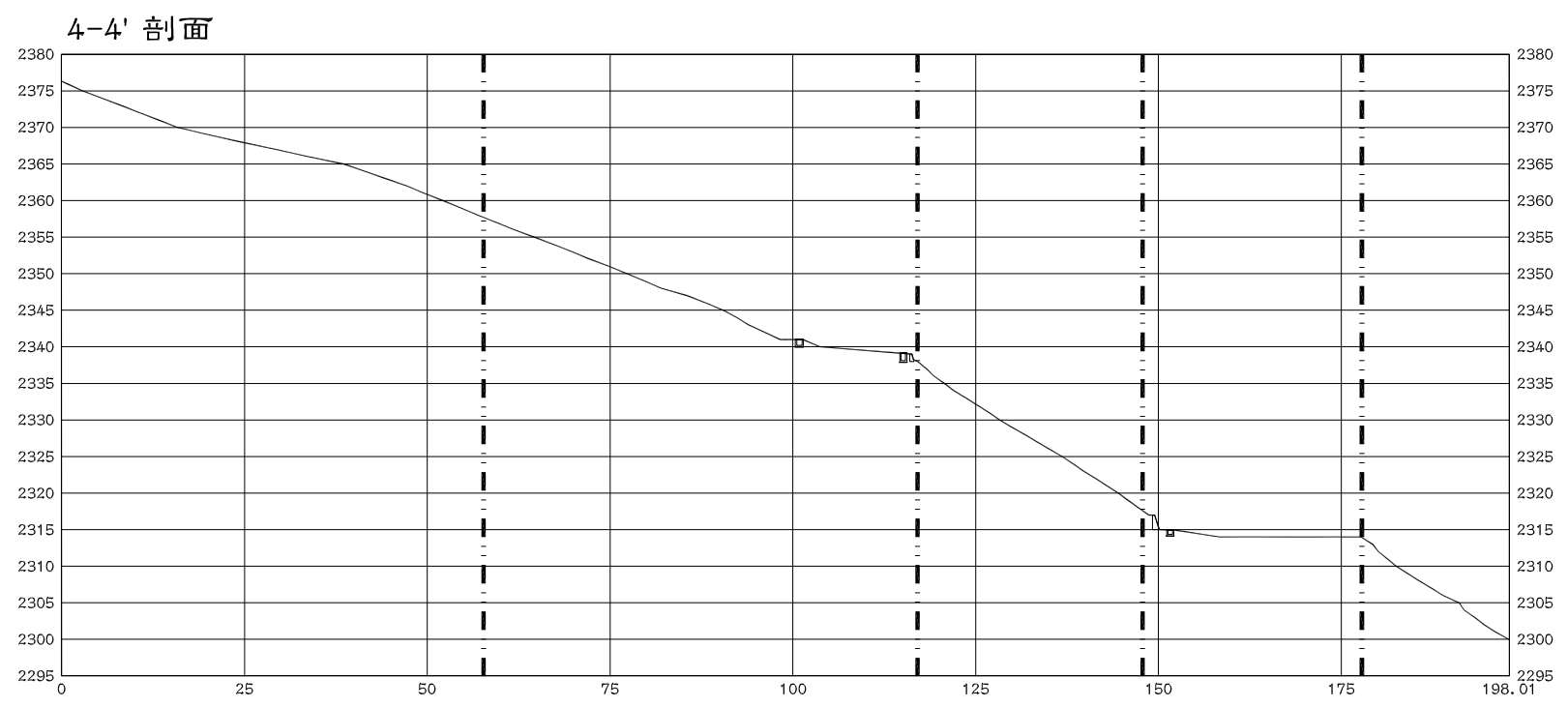
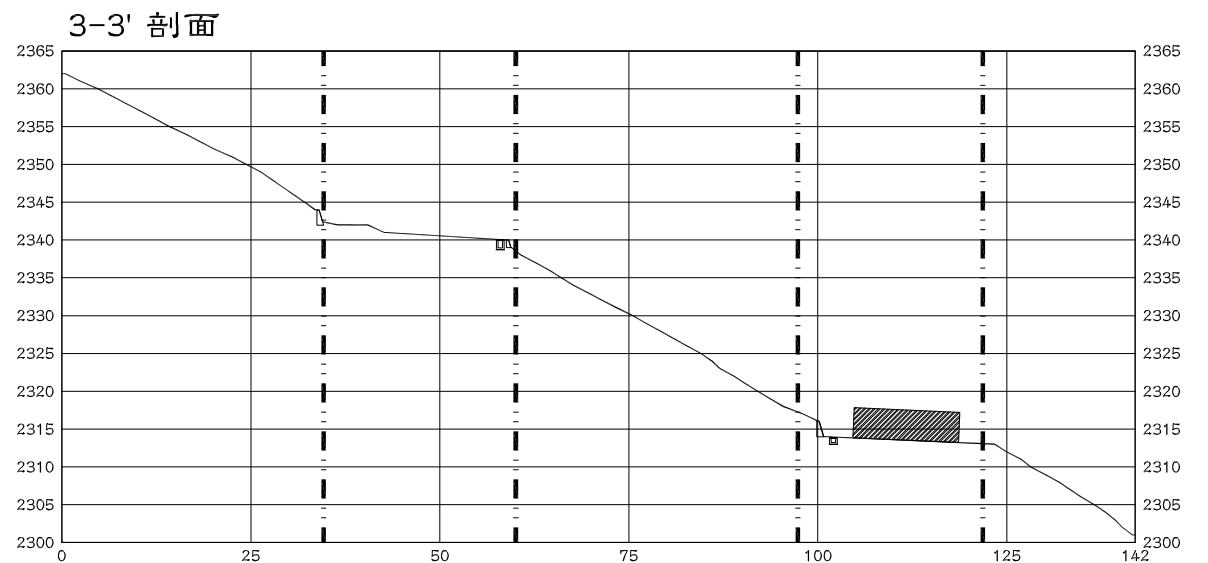
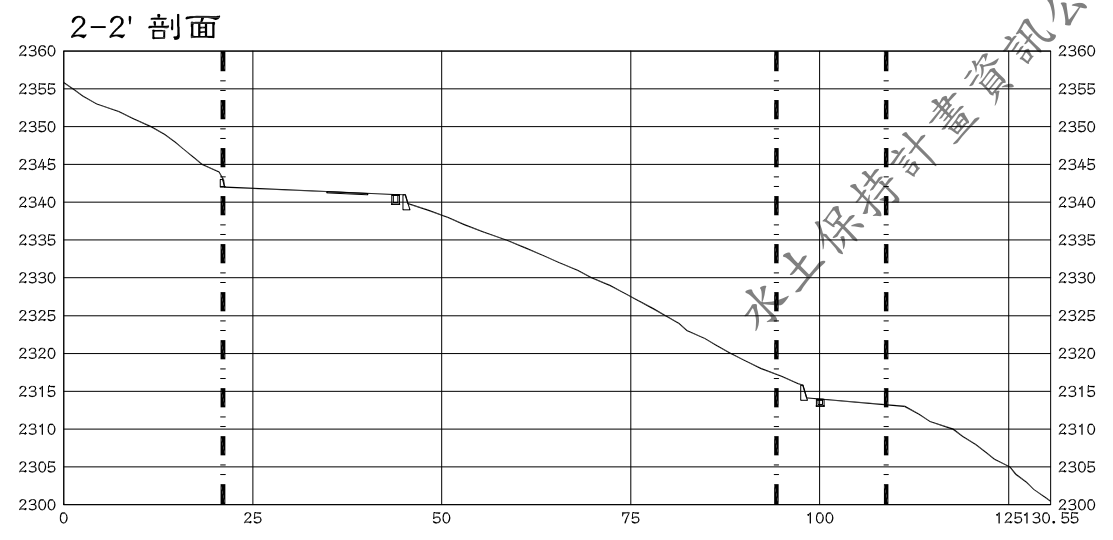
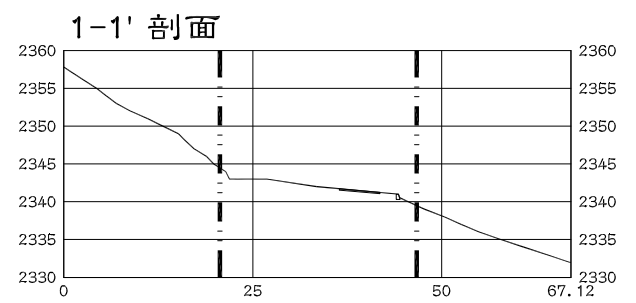


圖 號
圖5-5-1

申請案名	水土保持義務人	規劃單位	圖 名
向陽國家森林遊樂區育樂設施區(核心遊客服務區)興辦事業計畫水土保持計畫	農業部林業及自然保育署臺東分署	正文技術顧問有限公司	開挖整地縱、橫斷面剖面圖(一)

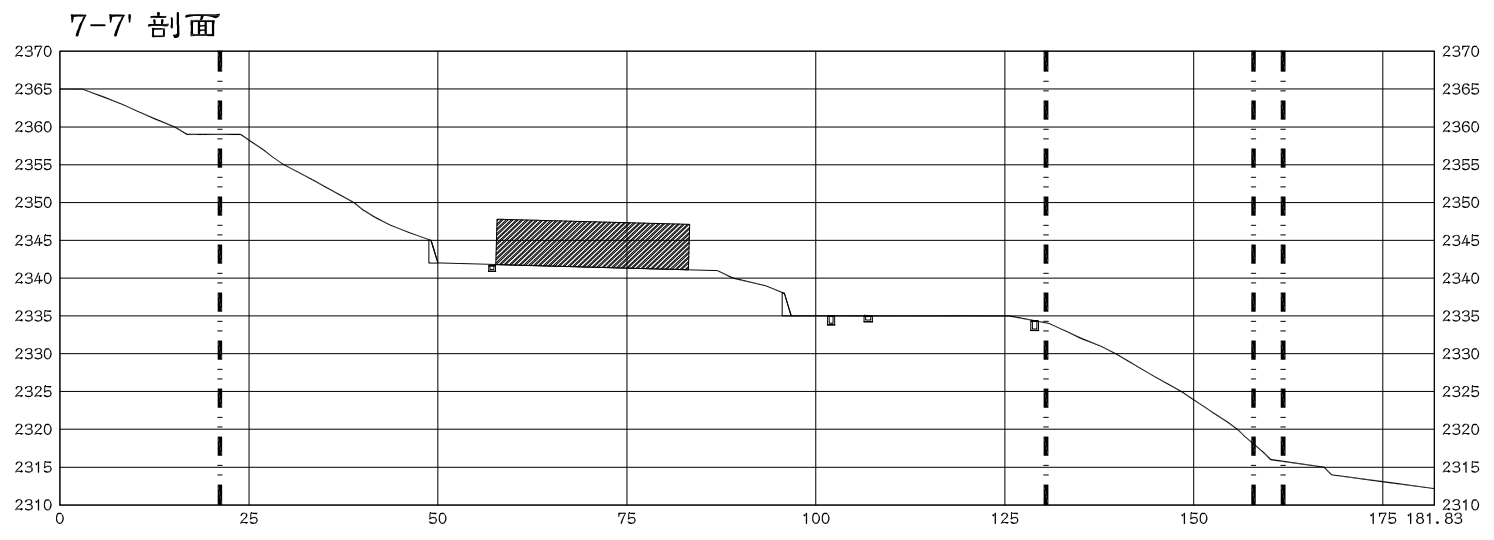
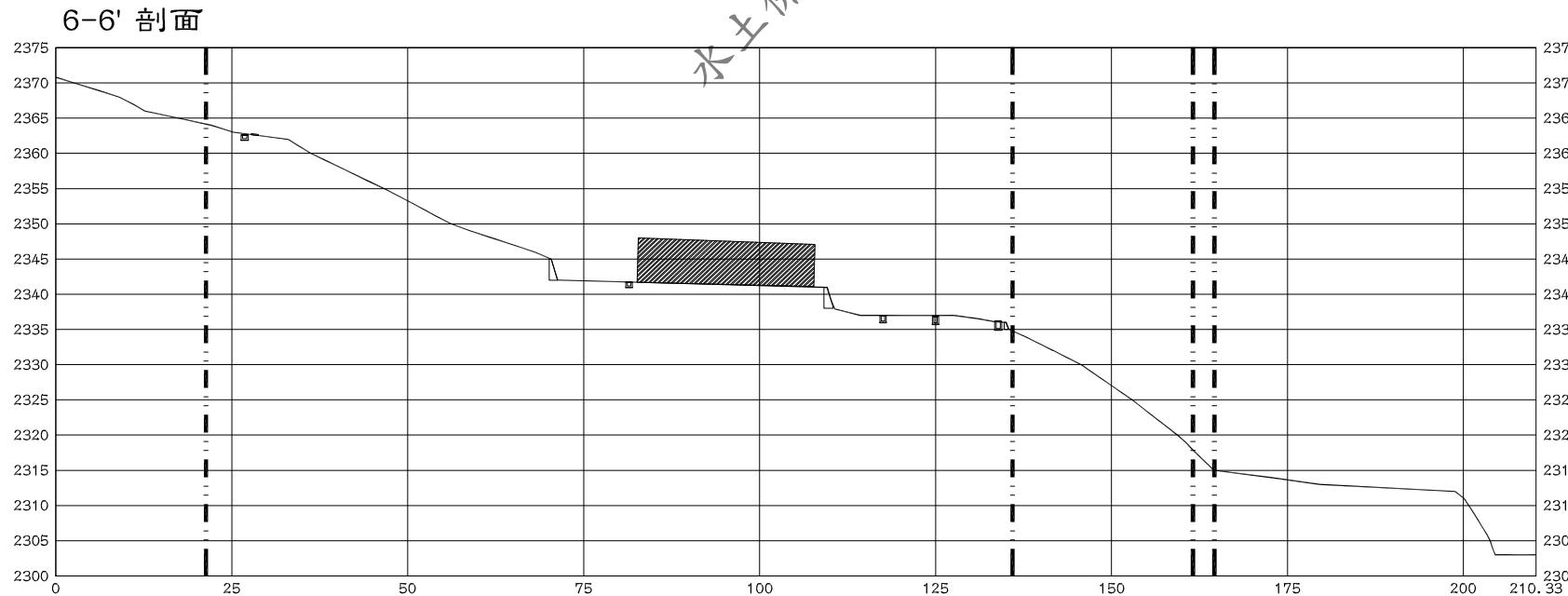
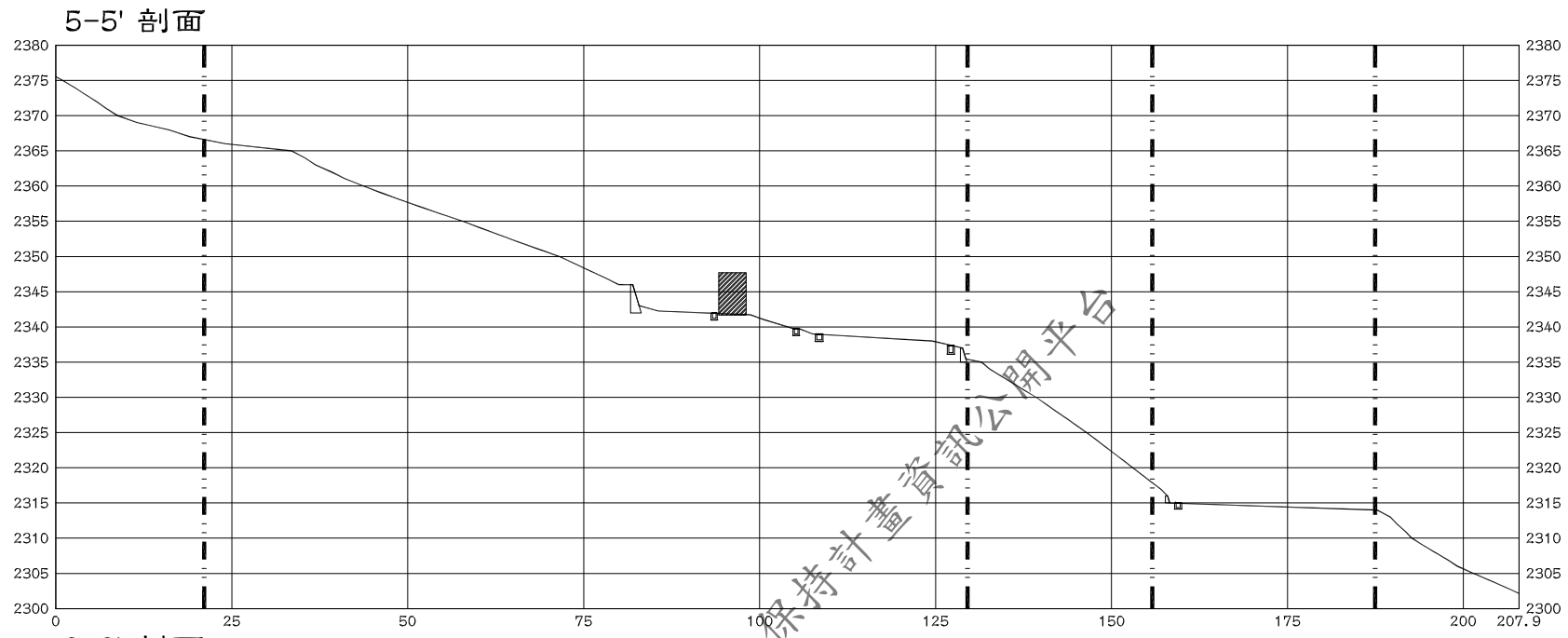
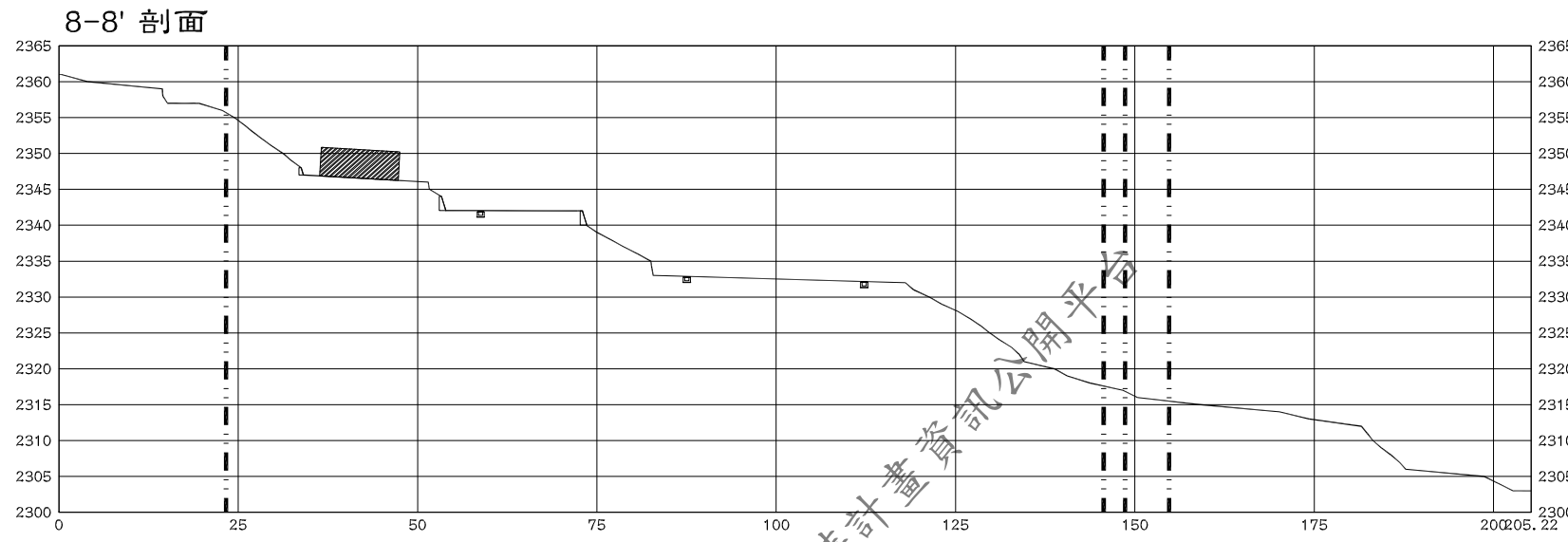


圖 號
圖5-5-2

申請案名	水土保持義務人	規劃單位	圖 名
向陽國家森林遊樂區育樂設施區(核心遊客服務區)興辦事業計畫水土保持計畫	農業部林業及自然保育署臺東分署	正文技術顧問有限公司	開挖整地縱、橫斷面剖面圖(二)



Y=1:1,000
X=1:1,000

圖例：
 計畫範圍
 1' 剖面位置

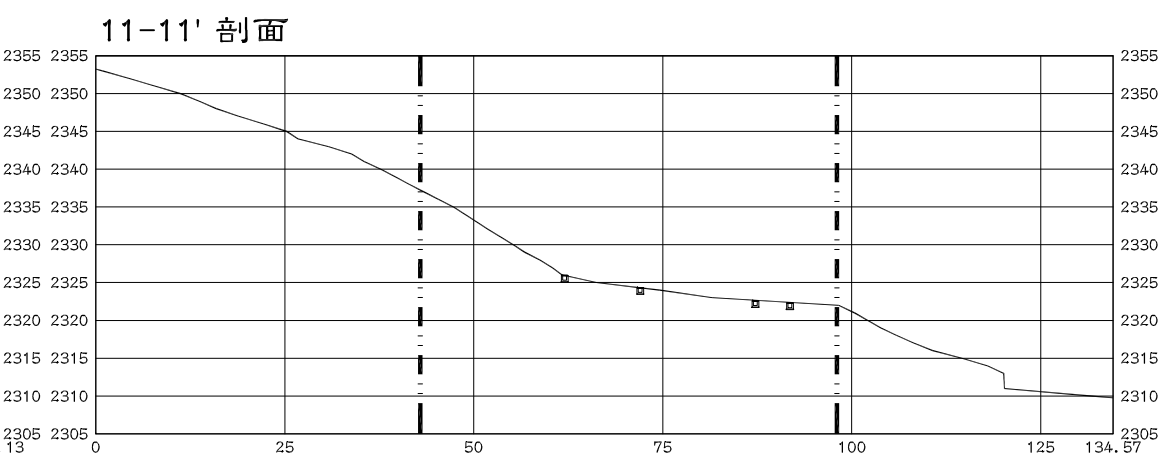
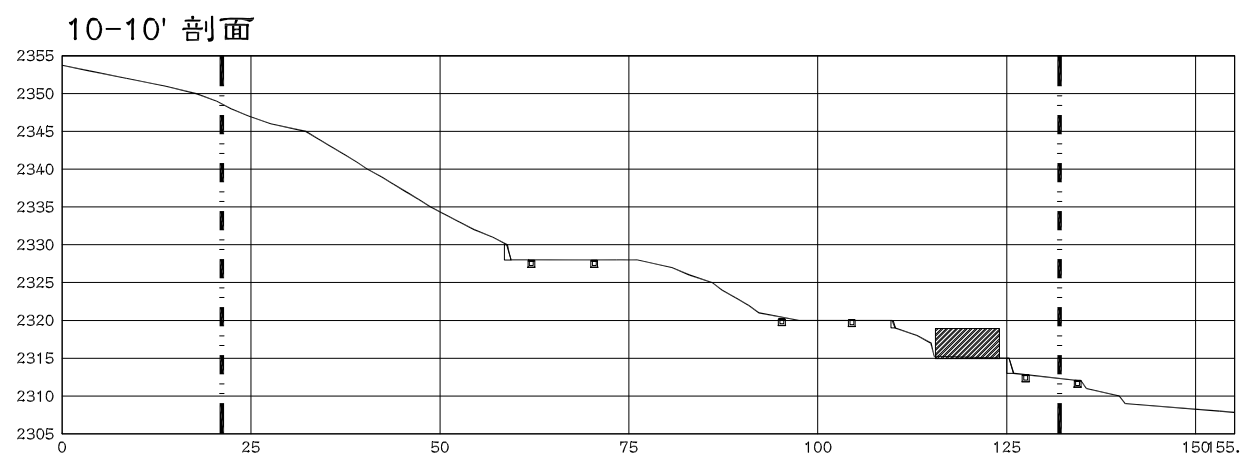
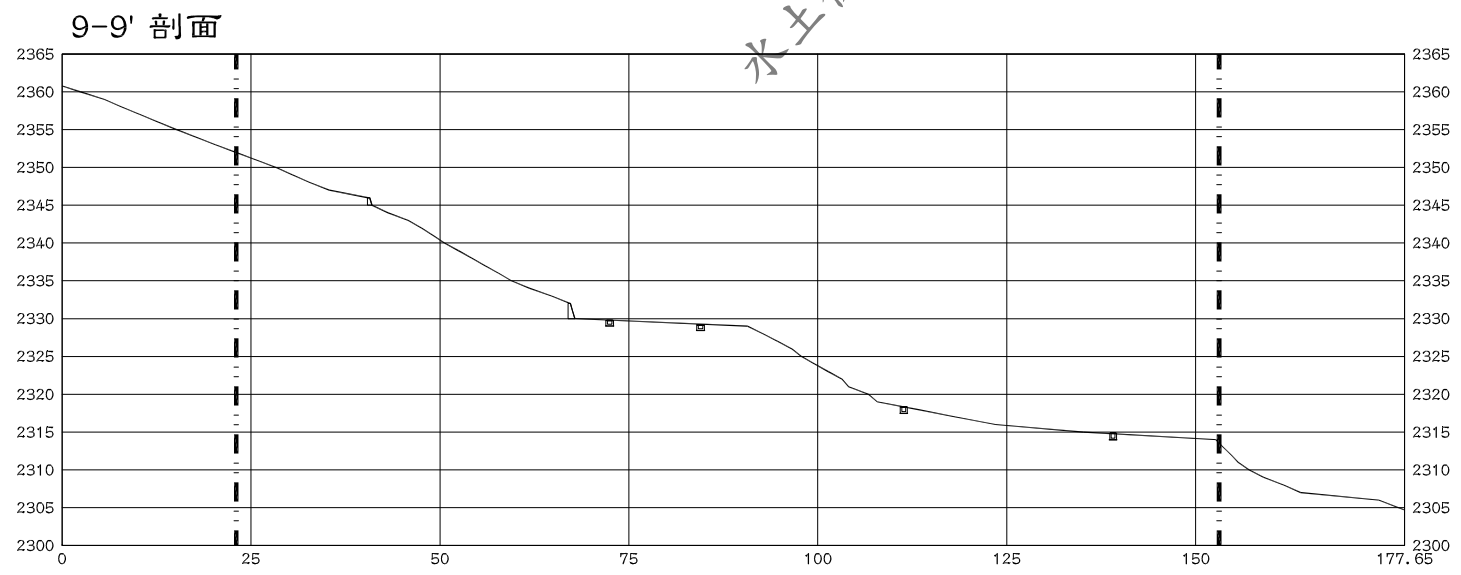


圖 號
圖5-5-3

申請案名	水土保持義務人	規劃單位	圖 名
向陽國家森林遊樂區育樂設施區(核心遊客服務區)興辦事業計畫水土保持計畫	農業部林業及自然保育署臺東分署	正文技術顧問有限公司	開挖整地縱、橫斷面剖面圖(三)