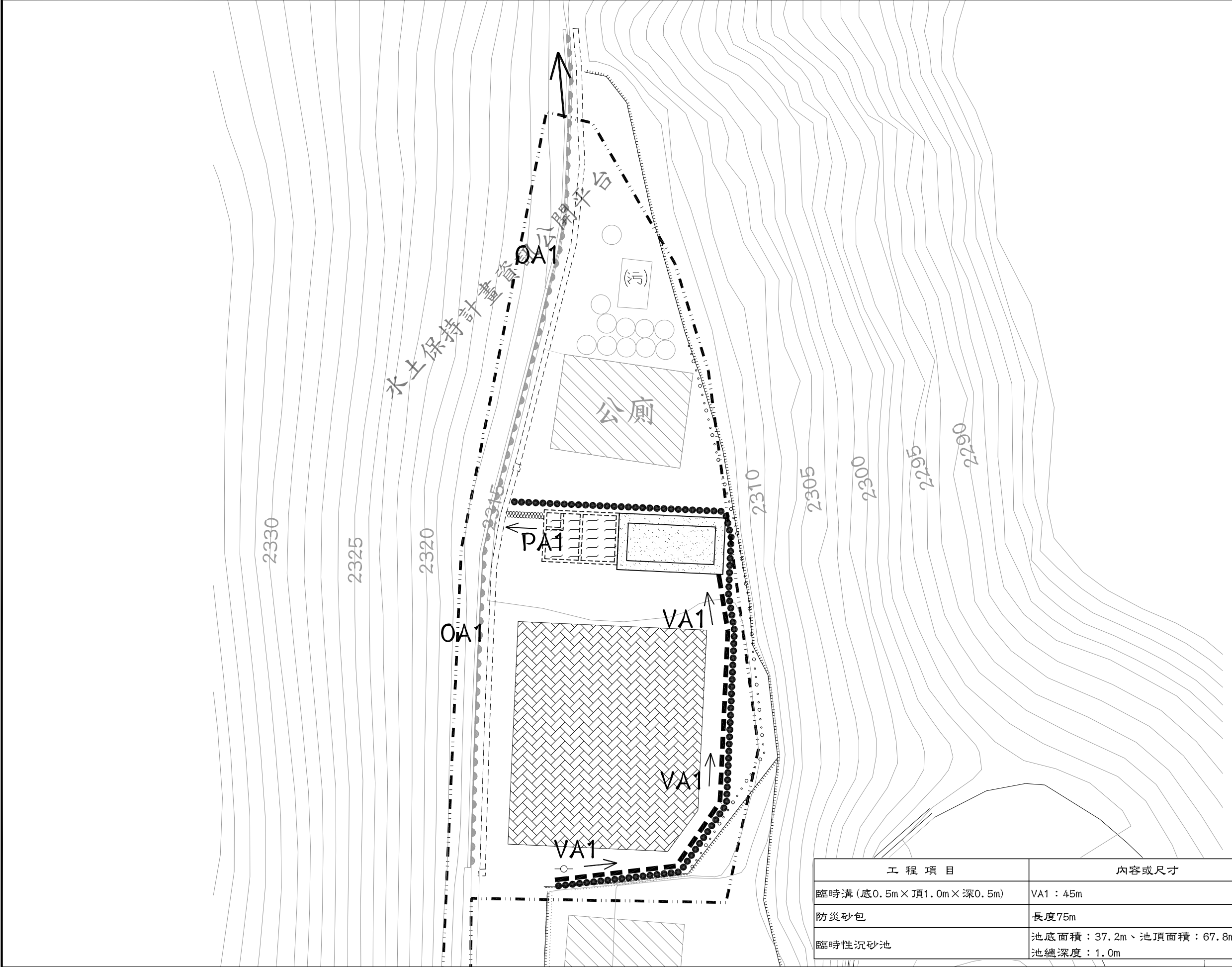




SCALE=1:400

圖例：

- ▬ 計畫範圍
- ▬ 臨時性排水溝
- 防災砂包
- ⊗ 新設涵管 (φ 30cm)
- ▨ 臨時性沉砂池
- ▧ 新設滯洪沉砂池
- ▩ 臨時性土方堆置區



工程項目	內容或尺寸	單位	數量
臨時溝(底0.5m×頂1.0m×深0.5m)	VA1: 45m	m	45
防災砂包	長度75m	m	75
臨時性沉砂池	池底面積: 37.2m、池頂面積: 67.8m 池總深度: 1.0m	m	1

圖 號  
圖7-1-1

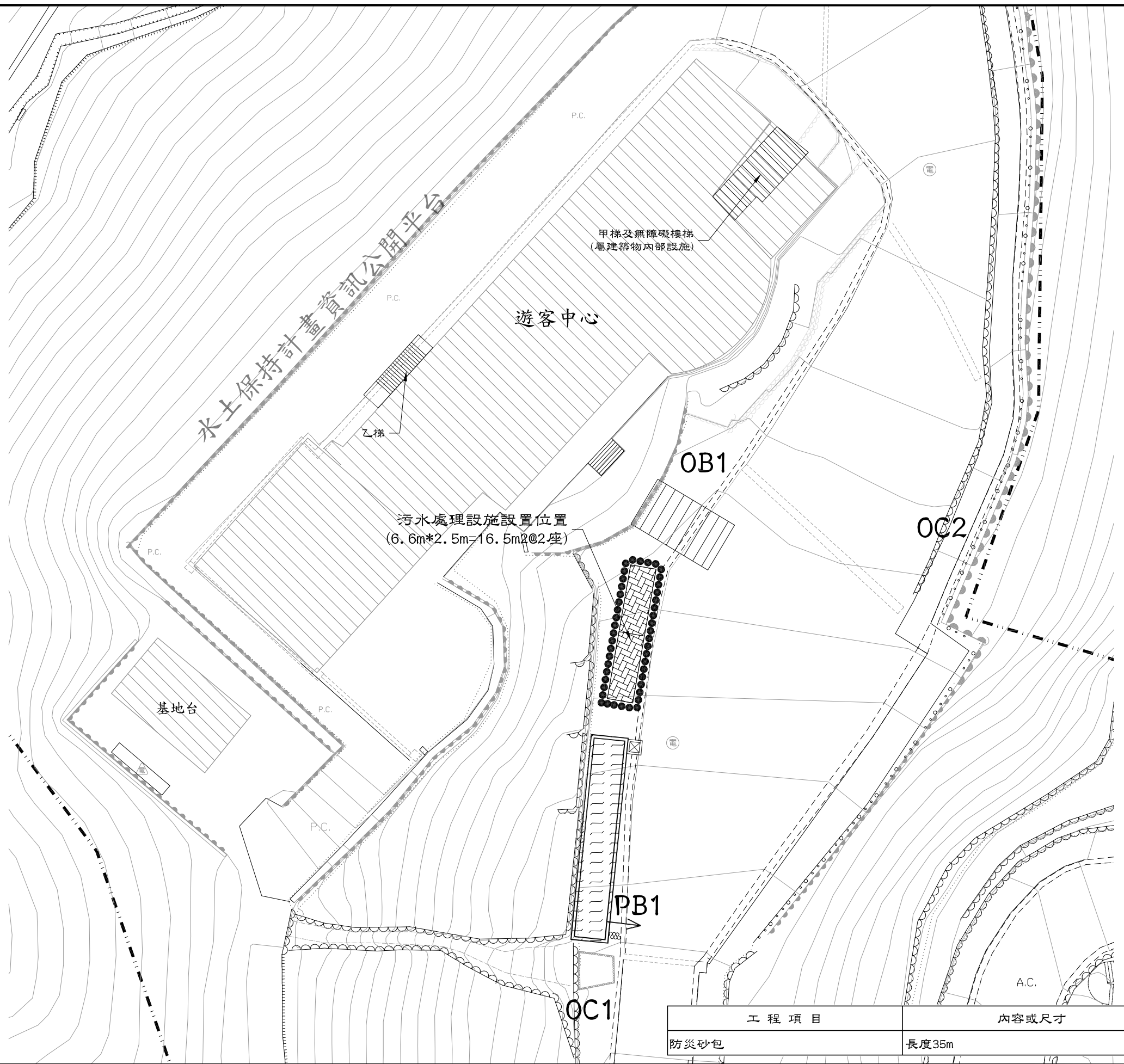
申請案名	水土保持義務人	規劃單位	圖 名
向陽國家森林遊樂區育樂設施區(核心遊客服務區)與辦事業計畫水土保持計畫	農業部林業及自然保育署臺東分署	正文技術顧問有限公司	臨時防災系統圖 (第一期)



SCALE=1:400

圖例：


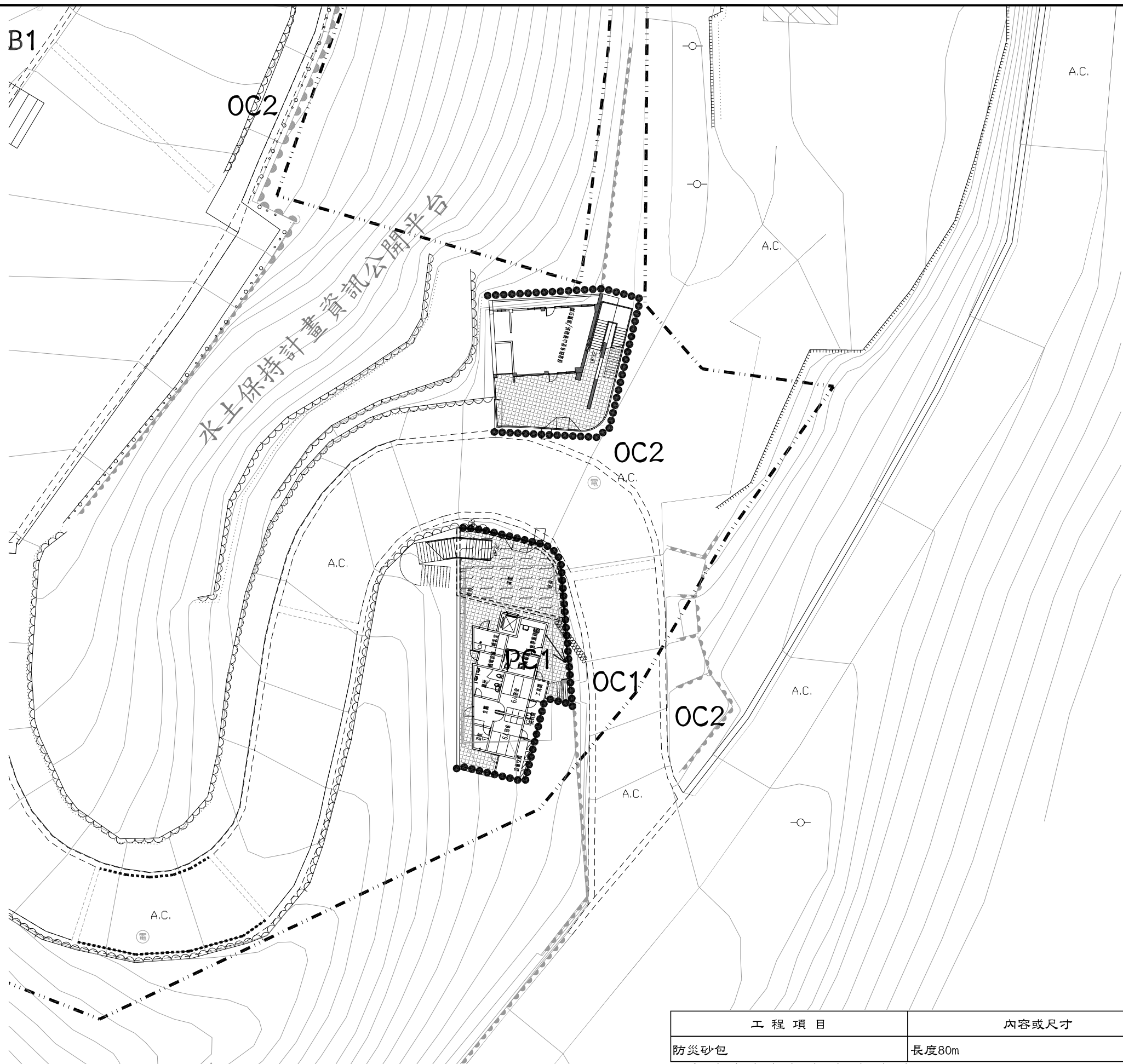
- ▬ 計畫範圍
- 防災砂包
- ▨ 新設涵管 (φ 30cm)
- ▨ 新設滯洪沉砂池



工程項目	內容或尺寸	單位	數量
防災砂包	長度35m	m	35

圖號
圖7-1-2

申請案名	水土保持義務人	規劃單位	圖名
向陽國家森林遊樂區育樂設施區(核心遊客服務區)與辦事業計畫水土保持計畫	農業部林業及自然保育署臺東分署	正文技術顧問有限公司	臨時防災系統圖 (第二期)



- 圖例：
- ▬ 計畫範圍
  - 防災砂包
  - ▨ 新設涵管 (φ 30cm)
  - ▧ 新設滯洪沉砂池

工程項目	內容或尺寸	單位	數量
防災砂包	長度80m	m	80

圖 號  
圖7-1-3

申請案名	水土保持義務人	規劃單位	圖 名
向陽國家森林遊樂區育樂設施區(核心遊客服務區)與辦事業計畫水土保持計畫	農業部林業及自然保育署臺東分署	正文技術顧問有限公司	臨時防災系統圖 (第三期)